



Il presente disegno e' di proprieta' aziendale - La Societa' tutelera' i propri diritti a termine di legge.



COROGRAFIA Scala 1:500.000



02	06.08.21	EMISSIONE PER INTEGRAZIONE SIA	CASAGRANDE	PEDINI	CAPRIOTTI			
01	31.03.21	RIEMISSIONE	MARCHETTI	PEDINI	CAPRIOTTI			
00	20.02.20	EMISSIONE	MESCHINI	PEDINI	CAPRIOTTI			
INDICE	DATA	REVISIONI	ELABORATO	VERIFICATO	APPROVATO			
 			Dis. PG-TPSG-223					
			Fg. 1 di 36					
OPERE CONNESSE su Rifacimento MET.TO CHIETI - RIETI DN 400 (16"), DP 24 bar			Comm. NR /19094					
			INDICE <table border="1" style="display: inline-table; vertical-align: middle;"> <tr> <td>00</td> <td>01</td> <td>02</td> <td></td> <td></td> <td></td> </tr> </table>			00	01	02
00	01	02						
CARTA DELLE INDAGINI GEOFISICHE			Scala 1:10000 - 1:5000					
			Sostituisce il					
			Sostituito dal					

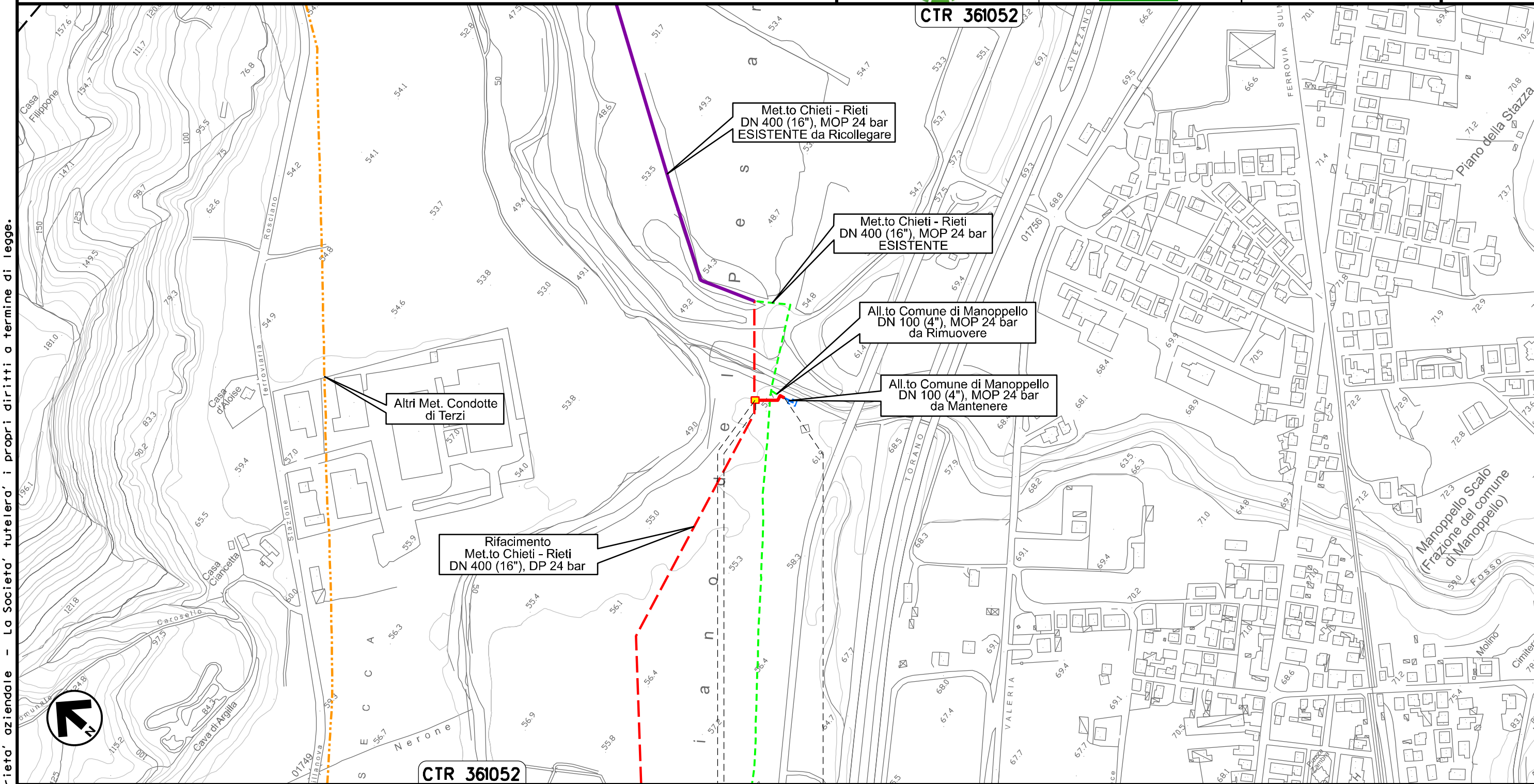
Ricollegamento Allacciamento al Comune di Manoppello
DN 100 (4"), DP 24 bar

02	06.08.21	EMISSIONE PER INTEGRAZIONE SIA	CASAGRANDE	PEDINI	CAPRIOTTI	Foglio 2 di 36 Scala 1:5000	
01	31.03.21	RIEMISSIONE	MARCHETTI	PEDINI	CAPRIOTTI		
INDICE	DATA	R E V I S I O N I			ELABORATO		VERIFICATO
			Dis. PG-TPSG-223				
			Comm. NR /19094				

CARTA DELLE INDAGINI GEOFISICHE



CTR 361052



0+000 0+042

MANOPPELLO
PESCARA

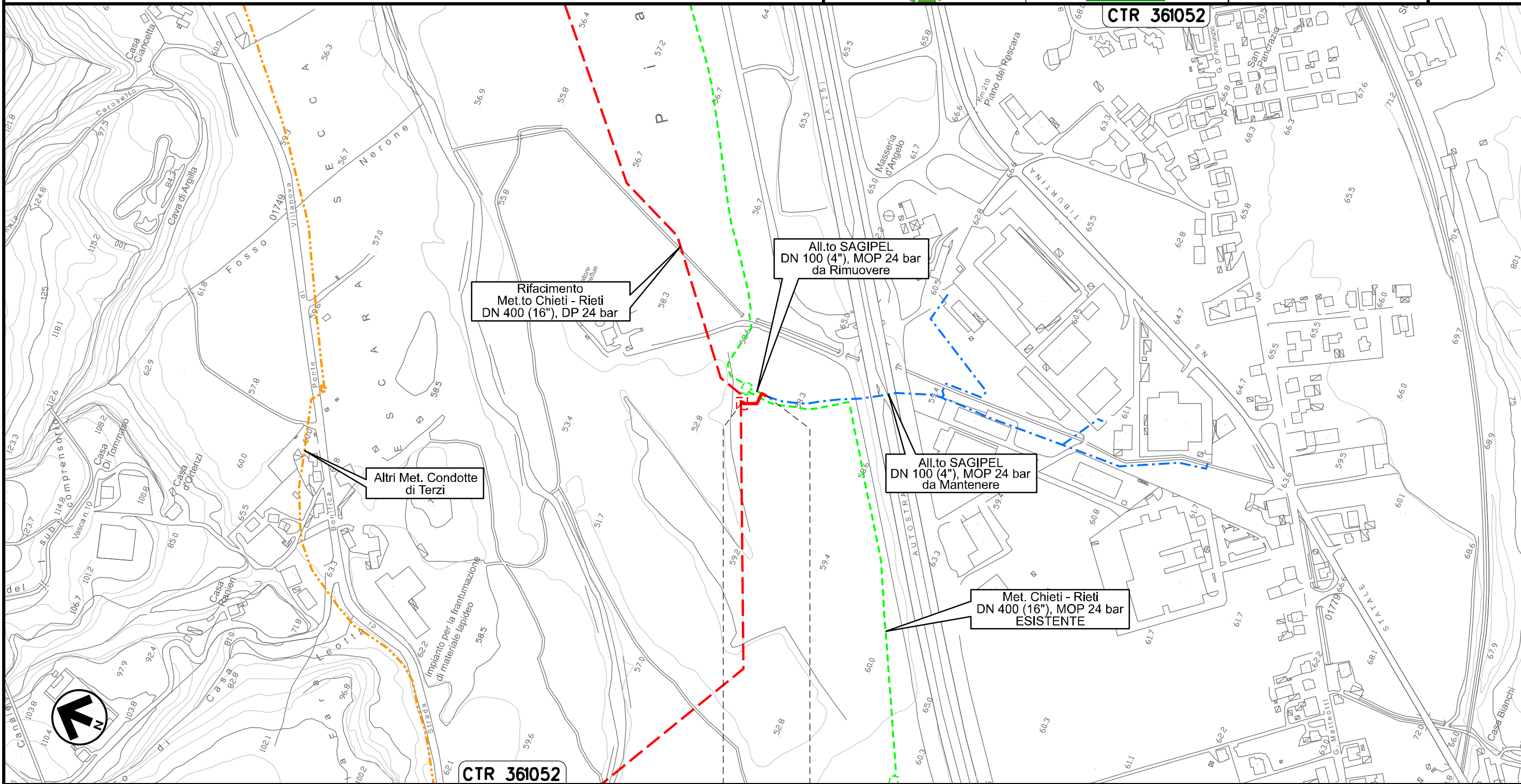
PIDS Loc. Manoppello Scalo
km 0+003

Il presente disegno e' di proprieta' aziendale - La Societa' tutelera' i propri diritti a termine di legge.

Ricollegamento Allacciamento SAGIPEL
DN 100 (4"), DP 24 bar

CARTA DELLE INDAGINI GEOFISICHE

02	06.08.21	EMISSIONE PER INTEGRAZIONE SIA	CASAGRANDE	PEDINI	CAPRIOTTI	Foglio 3 di 36 Scala 1:5000	
01	31.03.21	RIEMISSIONE	MARCHETTI	PEDINI	CAPRIOTTI		
INDICE	DATA	R E V I S I O N I			ELABORATO		VERIFICATO
 			Dis. PG-TPSG-223				
			Comm. NR /19094				



0+000 0+041

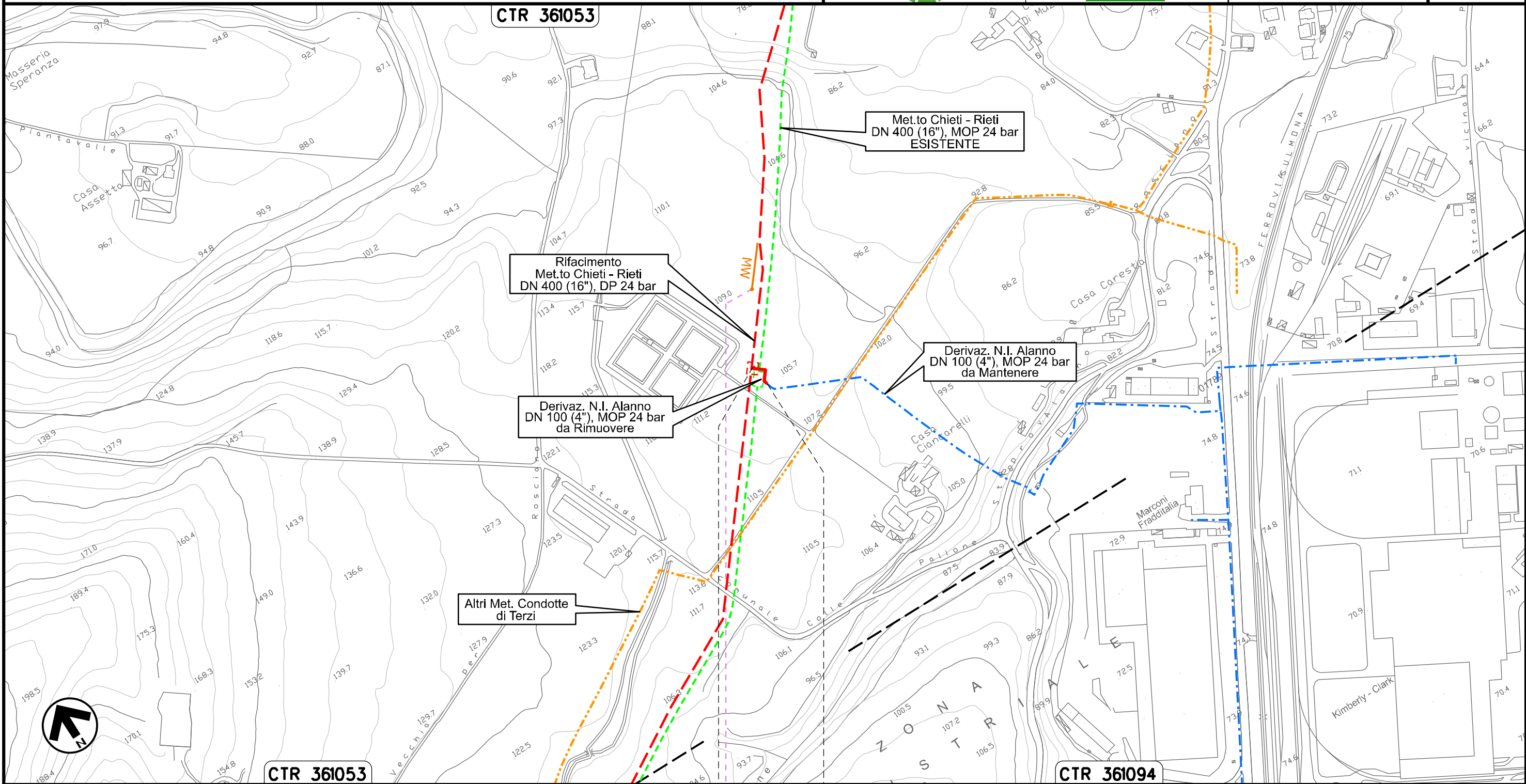
MANOPELLO
PESCARA

Il presente disegno e' di proprieta' aziendale - La Societa' tutelera' i propri diritti a termine di legge.

Ricollegamento Derivazione N.I. Alanno
DN 100 (4"), DP 24 bar

02	06.08.21	EMISSIONE PER INTEGRAZIONE SIA	CASAGRANDE	PEDINI	CAPRIOTTI
01	31.03.21	RIEMISSIONE	MARCHETTI	PEDINI	CAPRIOTTI
INDICE	DATA	R E V I S I O N I			
		ELABORATO	VERIFICATO	APPROVATO	
Dis. PG-TPSG-223			Foglio 4 di 36		
Comm. NR /19094			Scala 1:5000		

CARTA DELLE INDAGINI GEOFISICHE



Il presente disegno e' di proprieta' aziendale - La Societa' tutelera' i propri diritti a termine di legge.

0+000 0+038

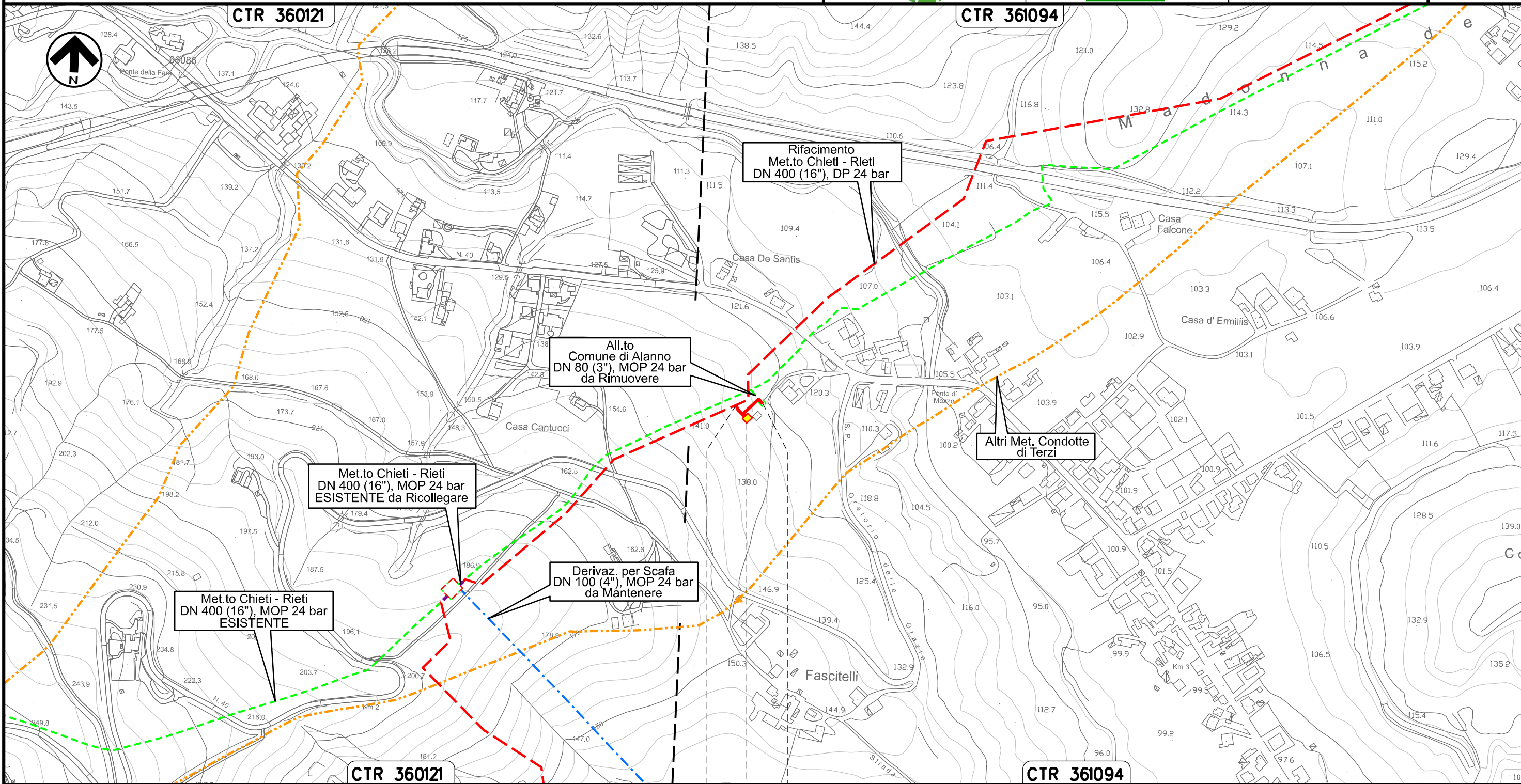
ALANNO
PESCARA

M1

Nuovo Allacciamento Comune di Alanno
DN 100 (4"), DP 24 bar


02	06.08.21	EMISSIONE PER INTEGRAZIONE SIA	CASAGRANDE	PEDINI	CAPRIOTTI	Foglio 5 di 36 Scala 1:5000	
01	31.03.21	RIEMISSIONE	MARCHETTI	PEDINI	CAPRIOTTI		
INDICE	DATA	R E V I S I O N I			ELABORATO		VERIFICATO
			 			Dis. PG-TPSG-223	
						Comm. NR /19094	

CARTA DELLE INDAGINI GEOFISICHE



0+000 0+067

ALANNO
PESCARA

 PIDA Loc. Casa de Santis km 0+025

Il presente disegno e' di proprieta' aziendale - La Societa' tutelera' i propri diritti a termine di legge.

Ricollegamento Allacciamento Edison Gas
DN 100 (4"), DP 24 bar

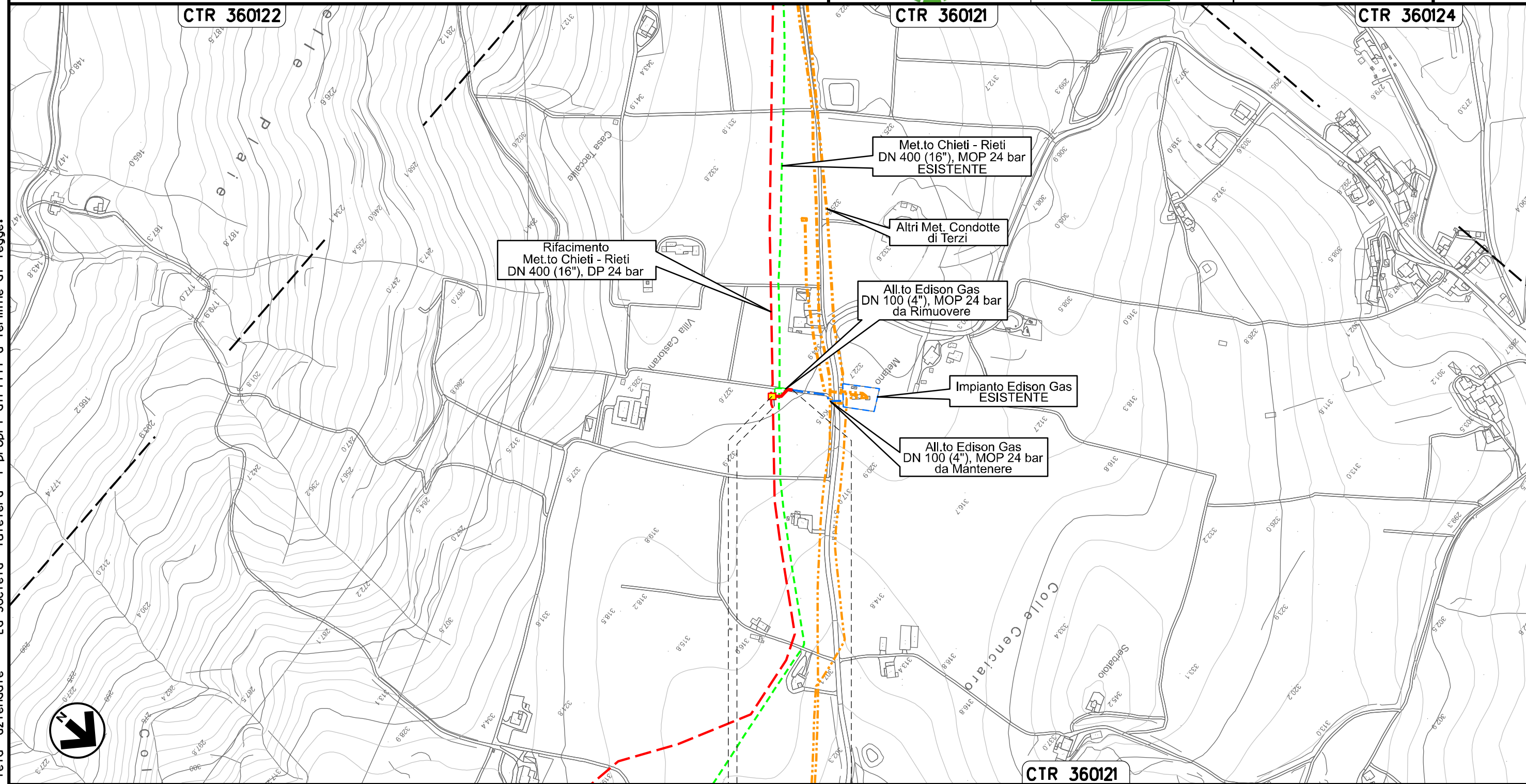
02	06.08.21	EMISSIONE PER INTEGRAZIONE SIA	CASAGRANDE	PEDINI	CAPRIOTTI
01	31.03.21	RIEMISSIONE	MARCHETTI	PEDINI	CAPRIOTTI
INDICE	DATA	R E V I S I O N I			
		ELABORATO	VERIFICATO	APPROVATO	

Foglio
6
di 36
Scala
1:5000

CARTA DELLE INDAGINI GEOFISICHE

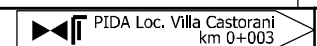


Dis. PG-TPSG-223
Comm. NR /19094



0+000 0+030

ALANNO
PESCARA



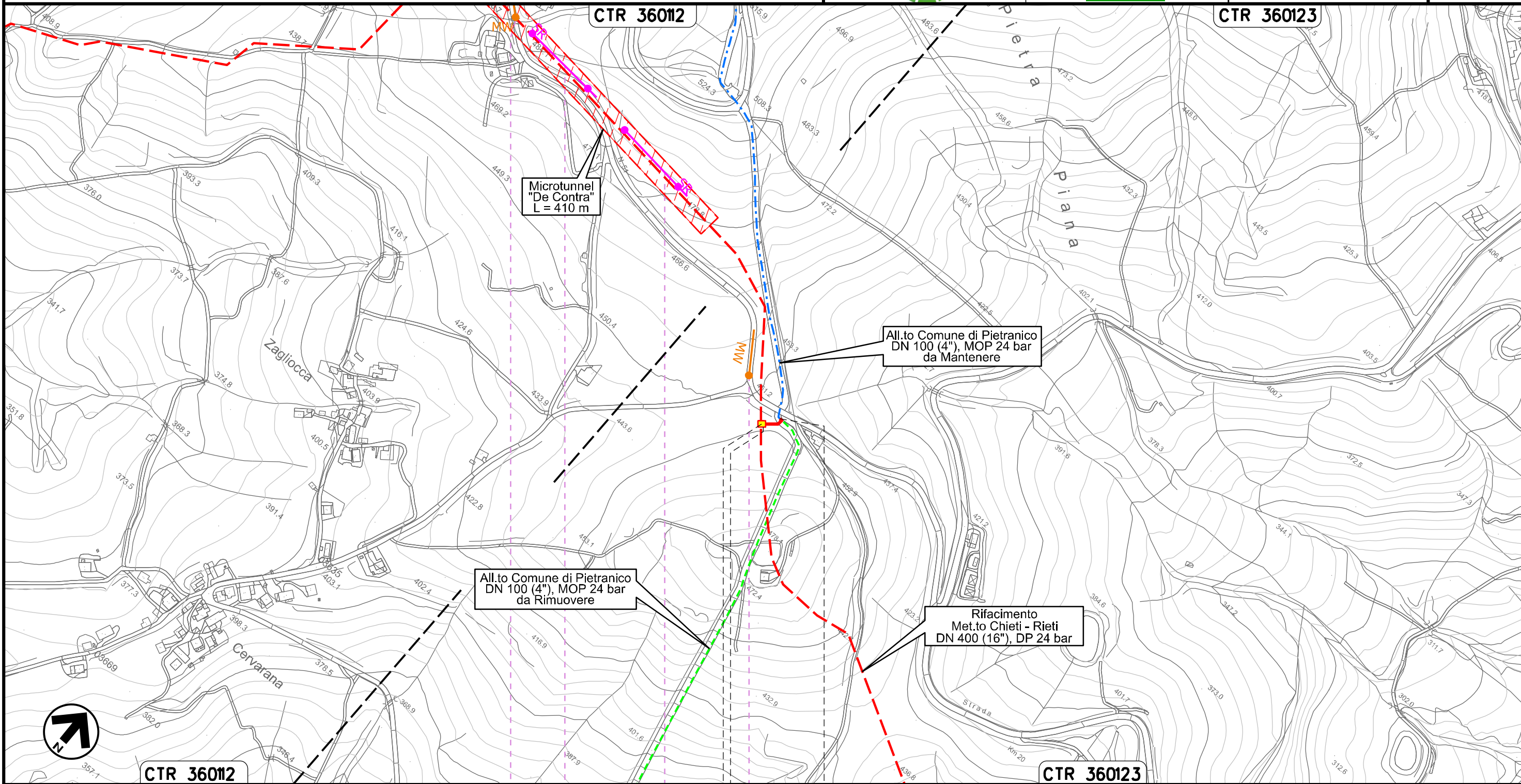
Il presente disegno e' di proprieta' aziendale - La Societa' tutelera' i propri diritti a termine di legge.

Ricollegamento Allacciamento Comune di Pietranico
DN 100 (4"), DP 24 bar

02	06.08.21	EMISSIONE PER INTEGRAZIONE SIA	CASAGRANDE	PEDINI	CAPRIOTTI
01	31.03.21	RIEMISSIONE	MARCHETTI	PEDINI	CAPRIOTTI
INDICE	DATA	R E V I S I O N I			
		ELABORATO	VERIFICATO	APPROVATO	
Dis. PG-TPSG-223					
Comm. NR /19094					

Foglio
7
di 36
Scala
1:5000

CARTA DELLE INDAGINI GEOFISICHE



Il presente disegno e' di proprieta' aziendale - La Societa' tutelera' i propri diritti a termine di legge.

0+000 0+031

CASTIGLIONE
A CASAURIA
PESCARA

↑ PIDS Loc. De Contra
km 0+003

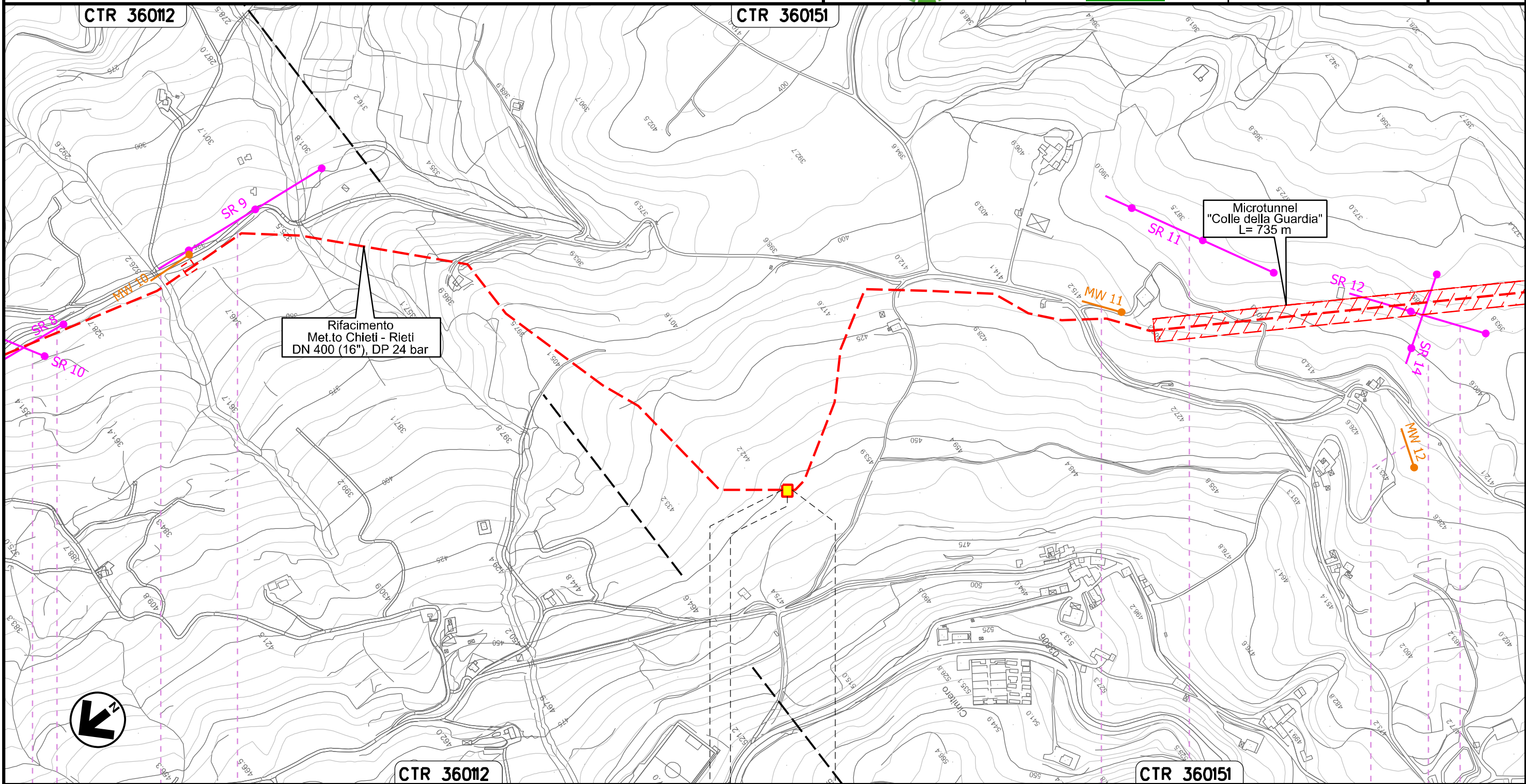
M7 R7 R6 M6

Nuovo Allacciamento Comune di Pescosansonesco
 Impianto P.I.D.S. Localita' Colle della Guardia

02	06.08.21	EMISSIONE PER INTEGRAZIONE SIA	CASAGRANDE	PEDINI	CAPRIOTTI
01	31.03.21	RIEMISSIONE	MARCHETTI	PEDINI	CAPRIOTTI
INDICE	DATA	R E V I S I O N I			
		ELABORATO	VERIFICATO	APPROVATO	
Dis. PG-TPSG-223					
Comm. NR /19094					

Foglio
8
 di 36
 Scala
 1:5000

CARTA DELLE INDAGINI GEOFISICHE



Il presente disegno e' di proprieta' aziendale - La Societa' tutelera' i propri diritti a termine di legge.



PESCOSANSONESCO
 PESCARA

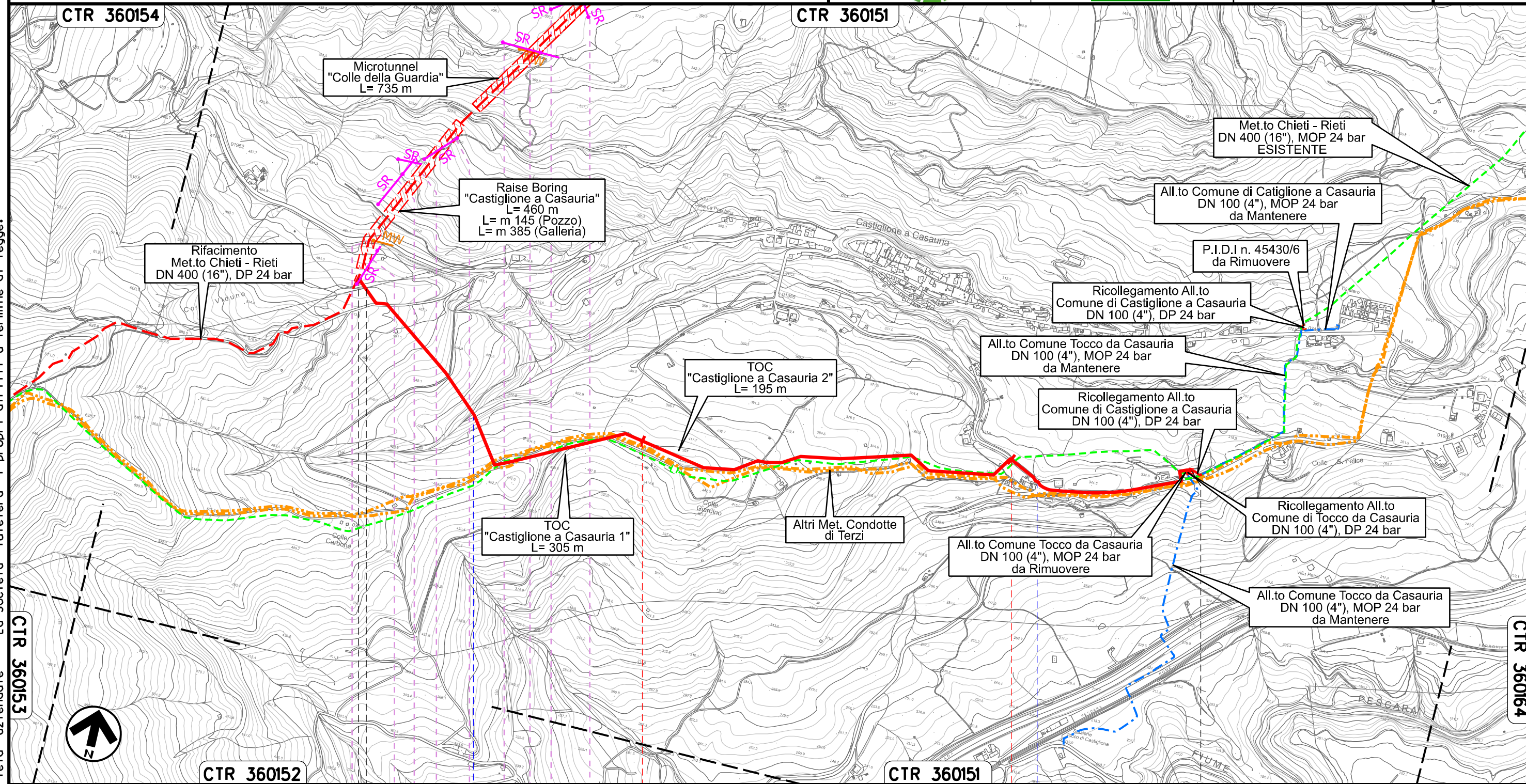
↑ PIDS Loc. Colle della Guardia
 km 0+000

R10 R8 M10 R9 M11 R11 M12 R14 R12

Derivazione per Tocco e Castiglione a Casauria
DN 100 (4"), DP 24 bar

02	06.08.21	EMISSIONE PER INTEGRAZIONE SIA	CASAGRANDE	PEDINI	CAPRIOTTI	Foglio 9 di 36 Scala 1:10000	
01	31.03.21	RIEMISSIONE	MARCHETTI	PEDINI	CAPRIOTTI		
INDICE	DATA	R E V I S I O N I			ELABORATO		VERIFICATO
			 			Dis. PG-TPSG-223	
						Comm. NR /19094	

CARTA DELLE INDAGINI GEOFISICHE



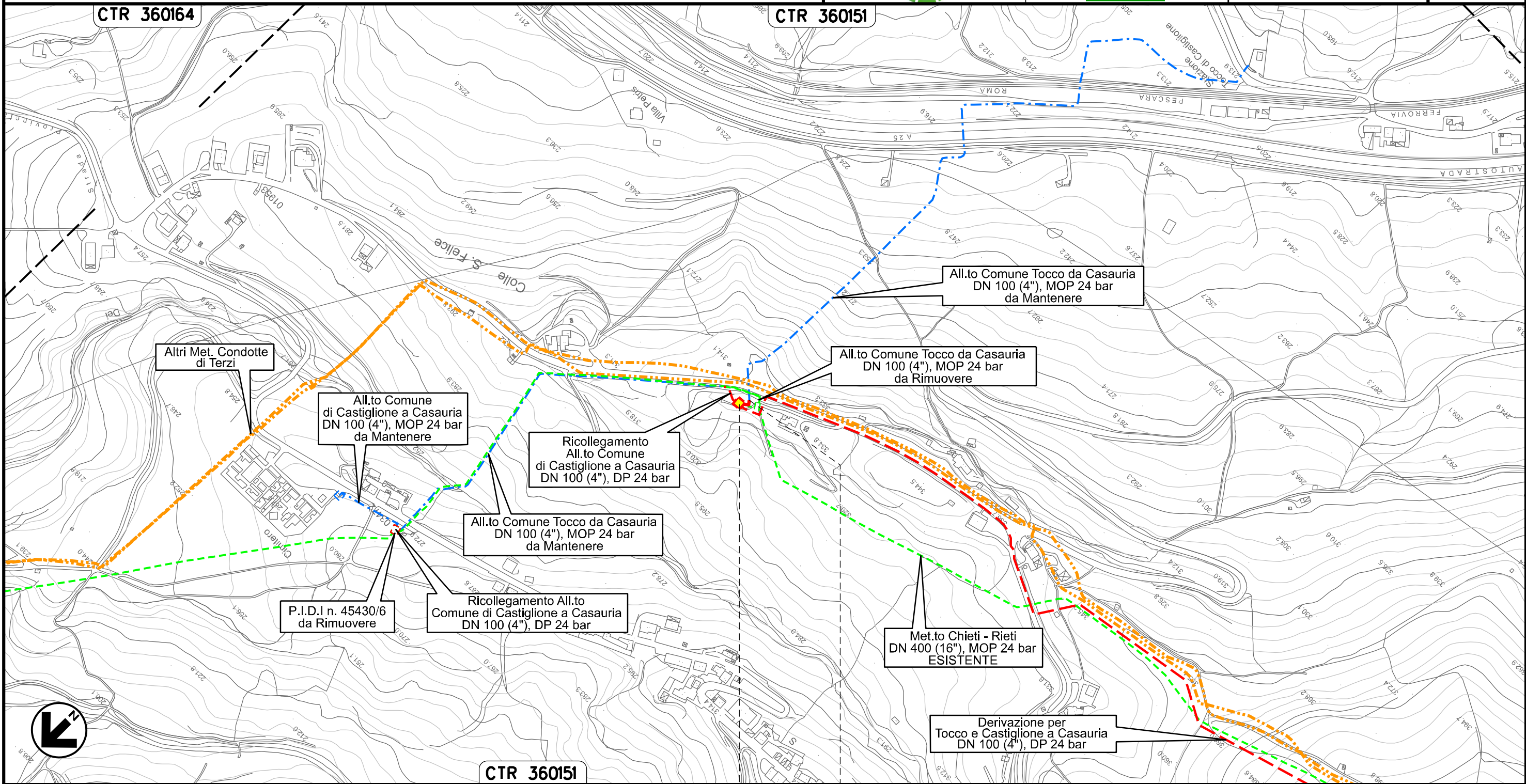
Il presente disegno e' di proprieta' aziendale - La Societa' tutelera' i propri diritti a termine di legge.

CTR 360154	CTR 360151	CTR 360153	CTR 360152	CTR 360151	CTR 360164
0+000	1	2	2+525		
PESCOSANSONESCO		CASTIGLIONE A CASAURIA			
		PESCARA			
		Fosso dei Colli		S.P. n.70	
M14	R17	R16-18	R15	R13	M13R12 R14

Ricollegamento Allacciamento Comune Tocco da Casauria
DN 100 (4"), DP 24 bar

02	06.08.21	EMISSIONE PER INTEGRAZIONE SIA	CASAGRANDE	PEDINI	CAPRIOTTI
01	31.03.21	RIEMISSIONE	MARCHETTI	PEDINI	CAPRIOTTI
INDICE	DATA	R E V I S I O N I			
		ELABORATO	VERIFICATO	APPROVATO	
Dis. PG-TPSG-223			Foglio 10 di 36		
Comm. NR /19094			Scala 1:5000		

CARTA DELLE INDAGINI GEOFISICHE



Il presente disegno e' di proprieta' aziendale - La Societa' tutelera' i propri diritti a termine di legge.



CTR 360151

0+000 0+018

CASTIGLIONE A
CASAURIA
PESCARA

▲▼ P.I.L+P.I.D.S Loc. Colle San Felice
km 0+000

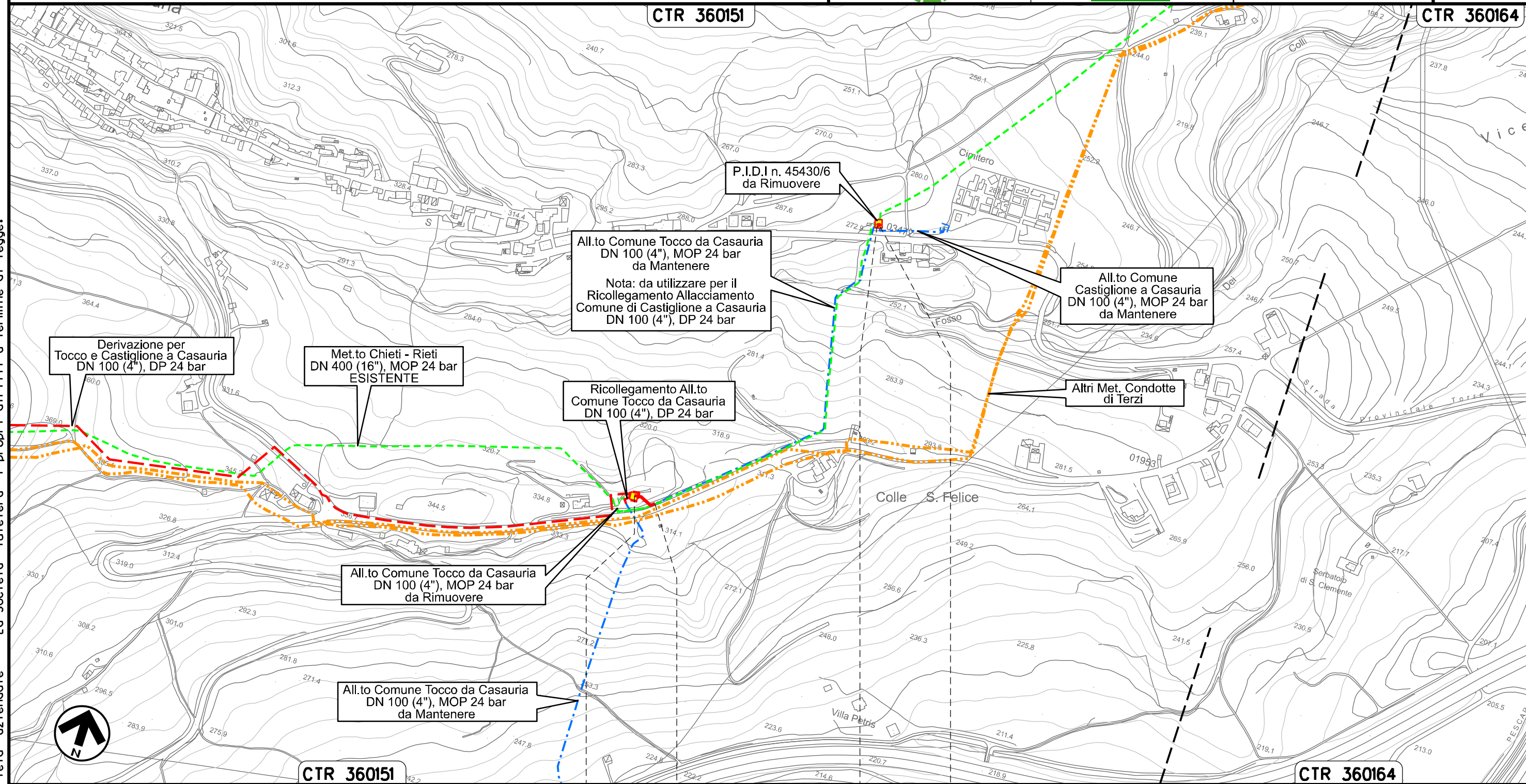
Ricollegamento Allacciamento Comune di Castiglione a Casauria
DN 100 (4"), DP 24 bar

02	06.08.21	EMISSIONE PER INTEGRAZIONE SIA	CASAGRANDE	PEDINI	CAPRIOTTI	Foglio 11 di 36 Scala 1:5000	
01	31.03.21	RIEMISSIONE	MARCHETTI	PEDINI	CAPRIOTTI		
INDICE	DATA	R E V I S I O N I			ELABORATO		VERIFICATO
			 			Dis. PG-TPSG-223	
						Comm. NR /19094	

CARTA DELLE INDAGINI GEOFISICHE

CTR 360151

CTR 360164



CTR 360151

CTR 360164

0+000 0+031 0+551 0+555

CASTIGLIONE A CASAURIA CASTIGLIONE A CASAURIA
PESCARA PESCARA

PII+PIDS Loc. Colle San Felice km 0+000

PIDA Loc. Colle San Felice km 0+551

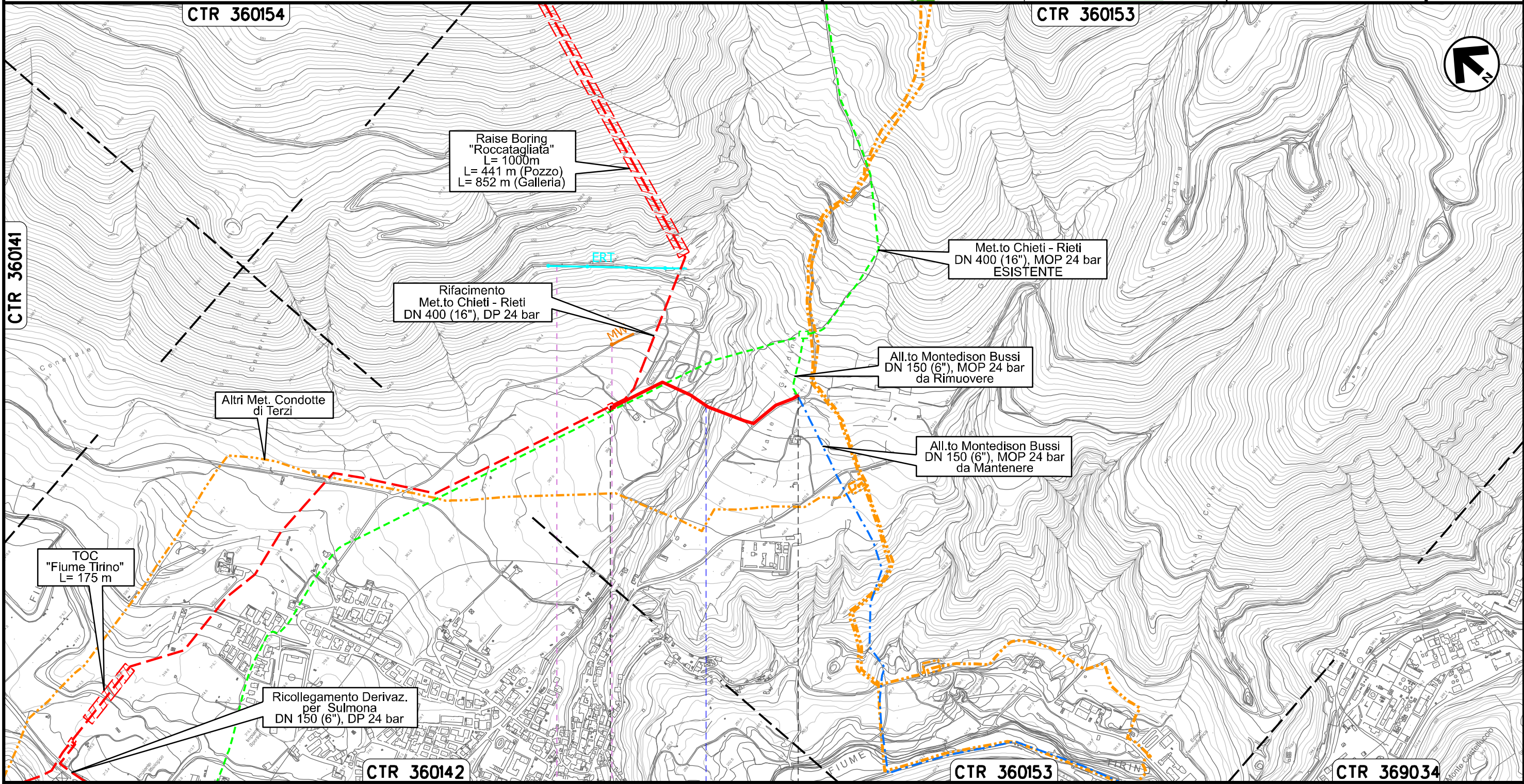
Il presente disegno e' di proprieta' aziendale - La Societa' tutelera' i propri diritti a termine di legge.

Ricollegamento Allacciamento Montedison Bussi
DN 150 (6"), DP 24 bar

02	06.08.21	EMISSIONE PER INTEGRAZIONE SIA	CASAGRANDE	PEDINI	CAPRIOTTI
01	31.03.21	RIEMISIONE	MARCHETTI	PEDINI	CAPRIOTTI
INDICE	DATA	R E V I S I O N I			
		ELABORATO	VERIFICATO	APPROVATO	
			Dis.	PG-TPSG-223	
			Comm.	NR /19094	

Foglio
12
di 36
Scala
1:10000

CARTA DELLE INDAGINI GEOFISICHE



Il presente disegno e' di proprieta' aziendale - La Societa' tutelera' i propri diritti a termine di legge.

CTR 360141

CTR 360154

CTR 360153

CTR 360142

CTR 360153

CTR 369034

0+000

0+547

BUSSI SUL TIRINO
PESCARA

Il Rivaccio

ERT3

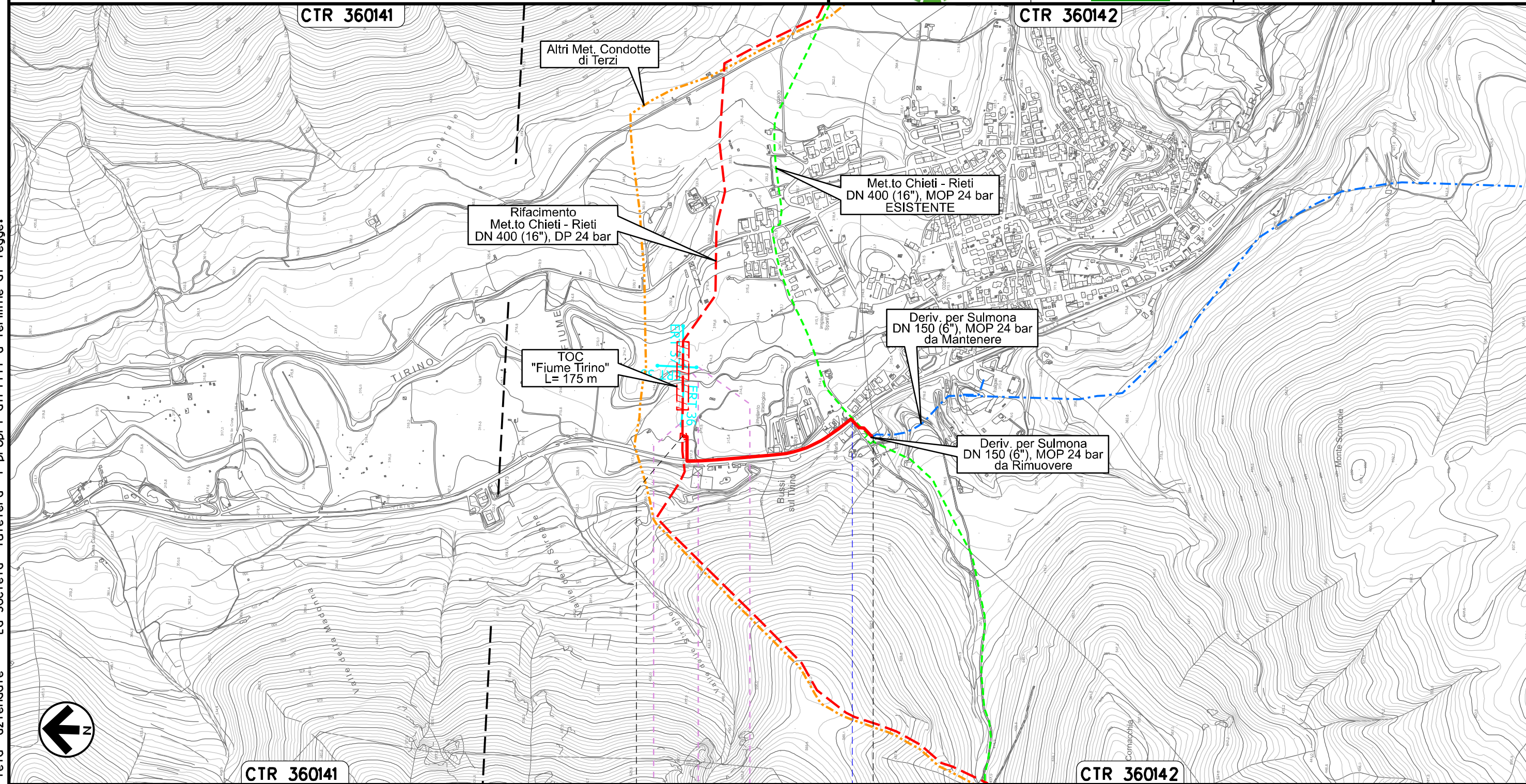
M19

Ricollegamento Derivazione per Sulmona
DN 150 (6"), DP 24 bar

02	06.08.21	EMISSIONE PER INTEGRAZIONE SIA	CASAGRANDE	PEDINI	CAPRIOTTI
01	31.03.21	RIEMISSIONE	MARCHETTI	PEDINI	CAPRIOTTI
INDICE	DATA	R E V I S I O N I			ELABORATO
		VERIFICATO			APPROVATO
Dis. PG-TPSG-223			Foglio 13 di 36		
Comm. NR /19094			Scala 1:10000		



CARTA DELLE INDAGINI GEOFISICHE



Il presente disegno e' di proprieta' aziendale - La Societa' tutelera' i propri diritti a termine di legge.

0+000 0+597

BUSSI SUL TIRINO
PESCARA

S.S. n. 153

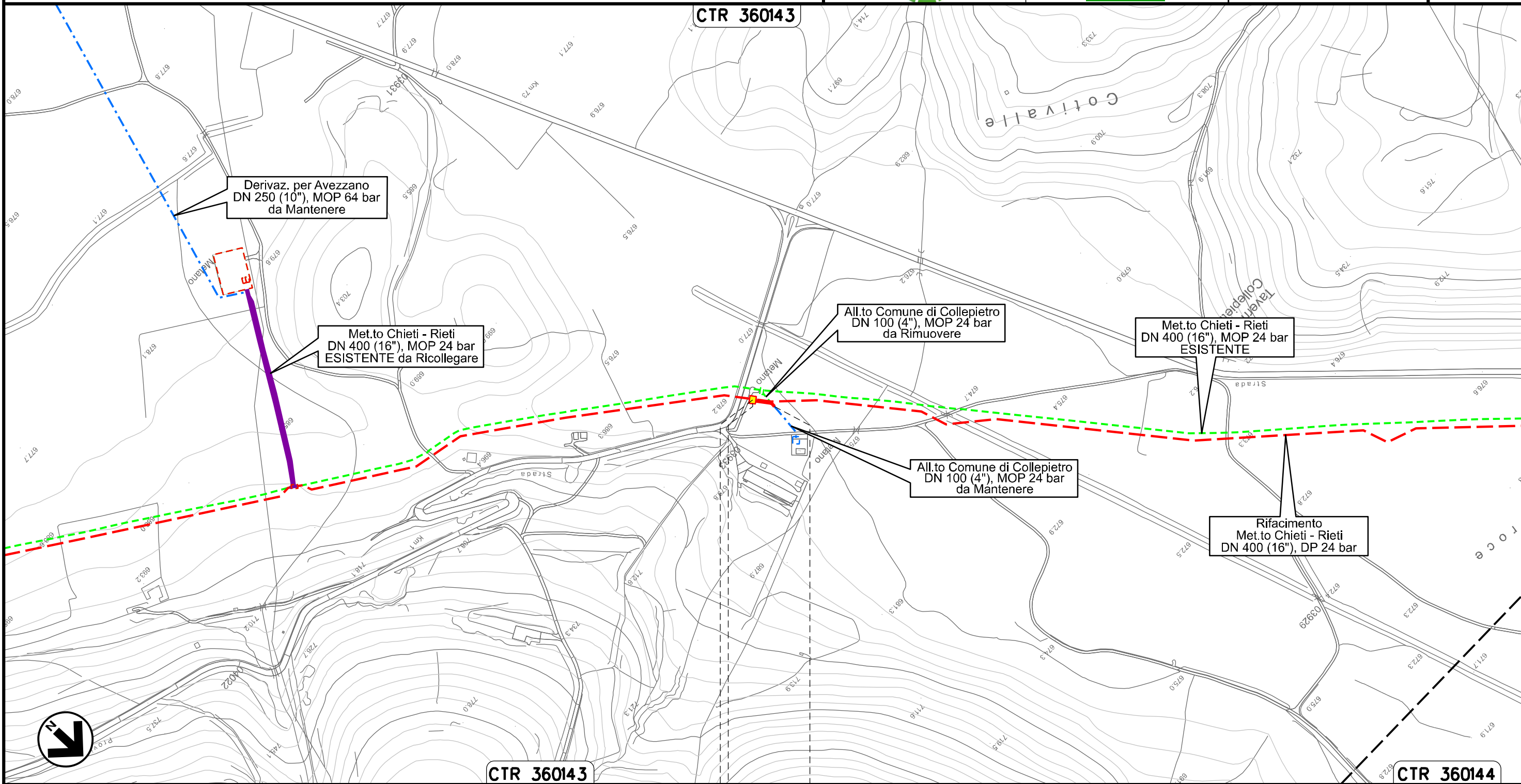
ERT36 ERT37 ERT38

Ricollegamento Allacciamento Comune di Collepietro
DN 100 (4"), DP 24 bar

02	06.08.21	EMISSIONE PER INTEGRAZIONE SIA	CASAGRANDE	PEDINI	CAPRIOTTI
01	31.03.21	RIEMISSIONE	MARCHETTI	PEDINI	CAPRIOTTI
INDICE	DATA	R E V I S I O N I			
		ELABORATO	VERIFICATO	APPROVATO	
Dis. PG-TPSG-223					
Comm. NR /19094					

Foglio
14
di 36
Scala
1:5000

CARTA DELLE INDAGINI GEOFISICHE



Il presente disegno e' di proprieta' aziendale - La Societa' tutelera' i propri diritti a termine di legge.

0+000 0+031

COLLEPIETRO
L'AQUILA

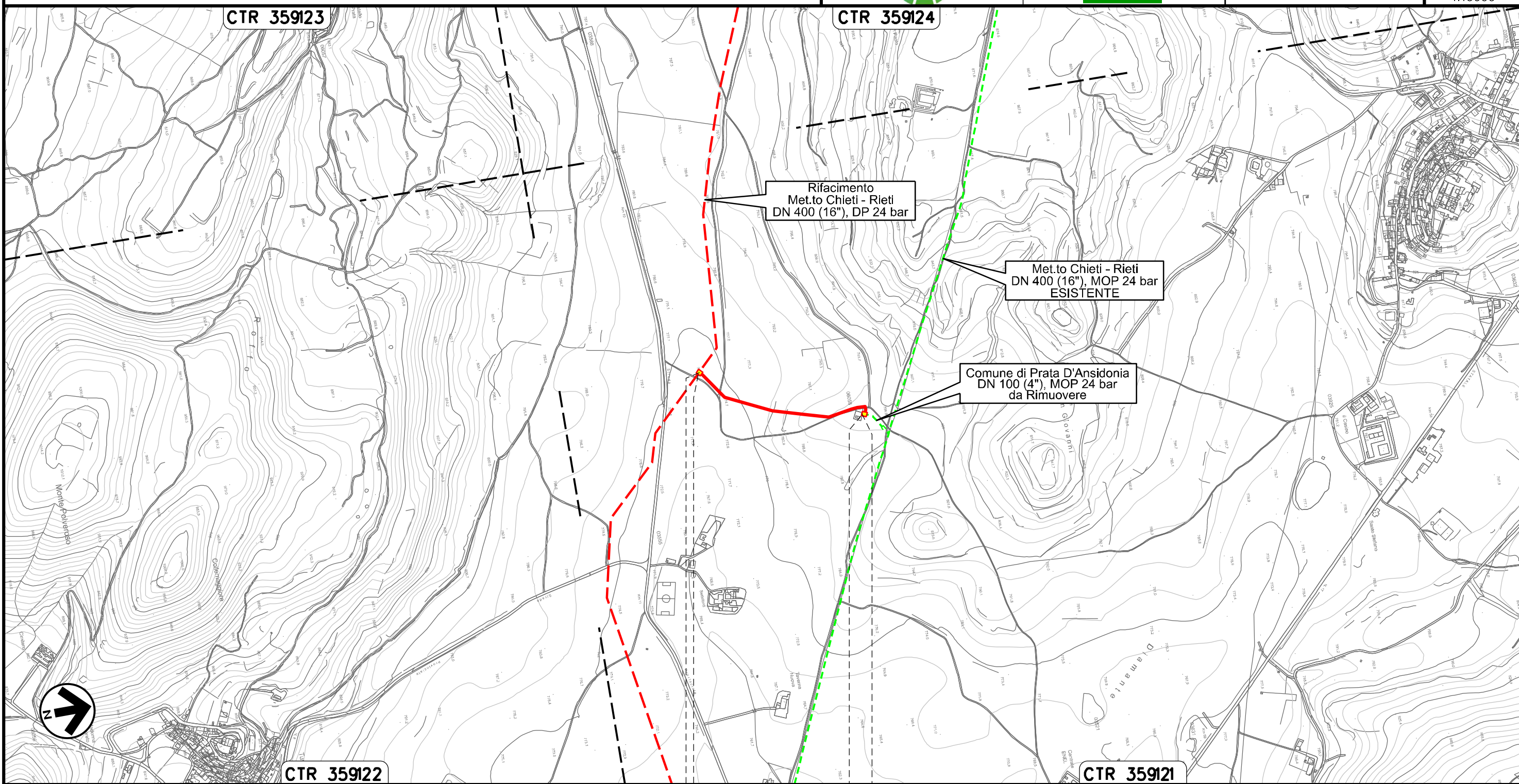
PIDA Loc. Taverna di Collepietro km 0+003

Nuovo Allacciamento Comune di Prata D'Ansidonia
DN 100 (4"), DP 24 bar

02	06.08.21	EMISSIONE PER INTEGRAZIONE SIA	CASAGRANDE	PEDINI	CAPRIOTTI
01	31.03.21	RIEMISSIONE	MARCHETTI	PEDINI	CAPRIOTTI
INDICE DATA R E V I S I O N I			ELABORATO	VERIFICATO	APPROVATO
					
			Dis. PG-TPSG-223		
			Comm. NR /19094		

Foglio
15
di 36
Scala
1:10000

CARTA DELLE INDAGINI GEOFISICHE



0+000 0+489

PRATA D'ANSIDONIA
L'AQUILA

⚠ PIDS Loc. Settefondi
km 0+003

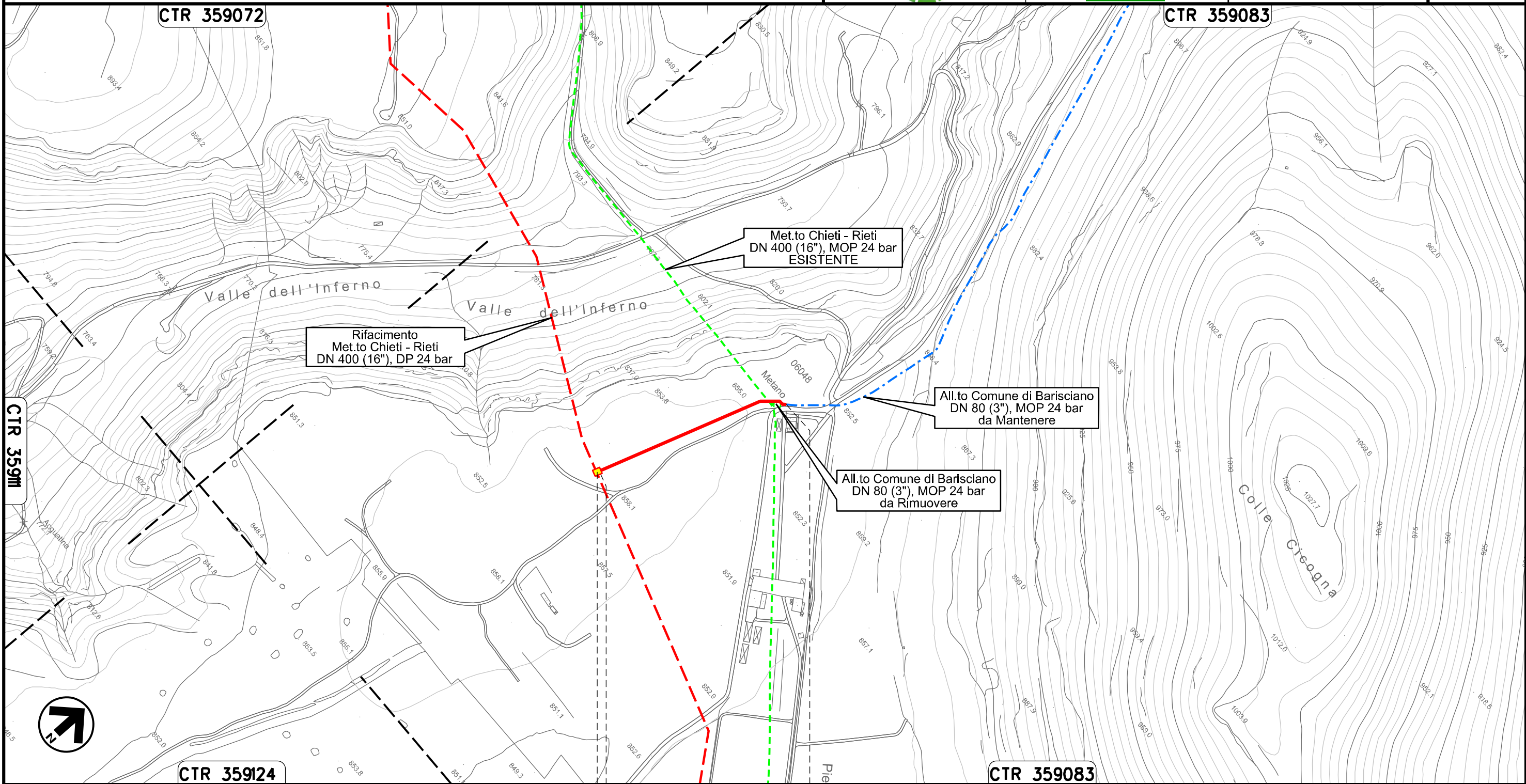
⚠ PIDA Loc. Colle San Giovanni
km 0+480

Il presente disegno e' di proprieta' aziendale - La Societa' tutelera' i propri diritti a termine di legge.

Ricollegamento Allacciamento Comune di Barisciano
DN 100 (4"), DP 24 bar

02	06.08.21	EMISSIONE PER INTEGRAZIONE SIA	CASAGRANDE	PEDINI	CAPRIOTTI
01	31.03.21	RIEMISSIONE	MARCHETTI	PEDINI	CAPRIOTTI
INDICE	DATA	R E V I S I O N I			
		ELABORATO	VERIFICATO	APPROVATO	
Dis. PG-TPSG-223			Foglio 16 di 36		
Comm. NR /19094			Scala 1:5000		

CARTA DELLE INDAGINI GEOFISICHE



0+000 0+263

BARISCIANO
L'AQUILA

PIDS Loc. Valle dell'Inferno
km 0+003

Il presente disegno e' di proprieta' aziendale - La Societa' tutelera' i propri diritti a termine di legge.

Ricollegamento Allacciamento Comune di San Demetrio ne' Vestini
DN 100 (4"), DP 24 bar

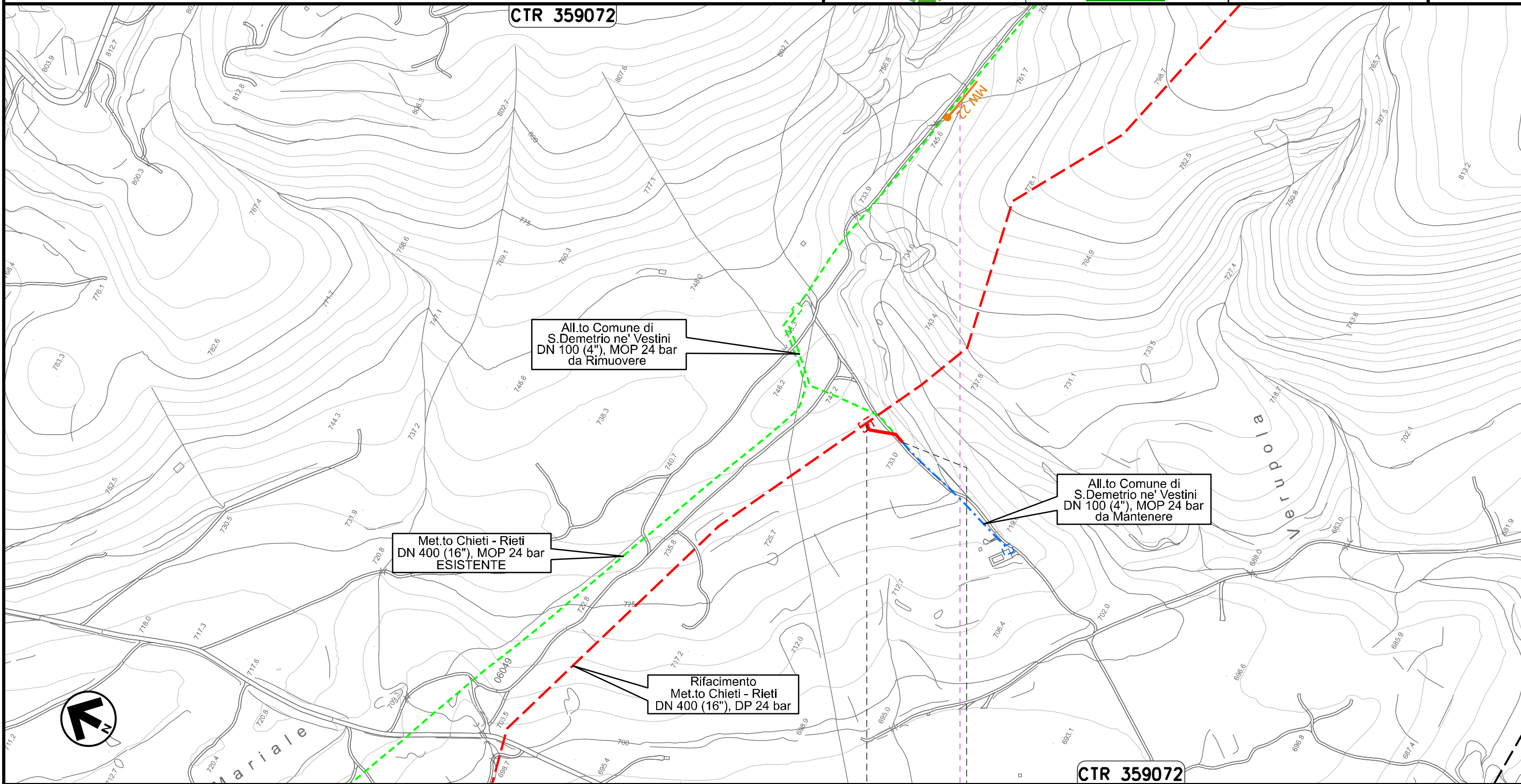
02	06.08.21	EMISSIONE PER INTEGRAZIONE SIA	CASAGRANDE	PEDINI	CAPRIOTTI
01	31.03.21	RIEMISSIONE	MARCHETTI	PEDINI	CAPRIOTTI
INDICE	DATA	R E V I S I O N I			
		ELABORATO	VERIFICATO	APPROVATO	
Dis. PG-TPSG-223					
Comm. NR /19094					

Foglio
17
di 36
Scala
1:5000

CARTA DELLE INDAGINI GEOFISICHE



CTR 359072



CTR 359072

0+000 0+057

SAN DEMETRIO
NE' VESTINI
L'AQUILA

M22

Il presente disegno e' di proprieta' aziendale - La Societa' tutelera' i propri diritti a termine di legge.

Ricollegamento Allacciamento Comune di Poggio Picenze
DN 100 (4"), DP 24 bar

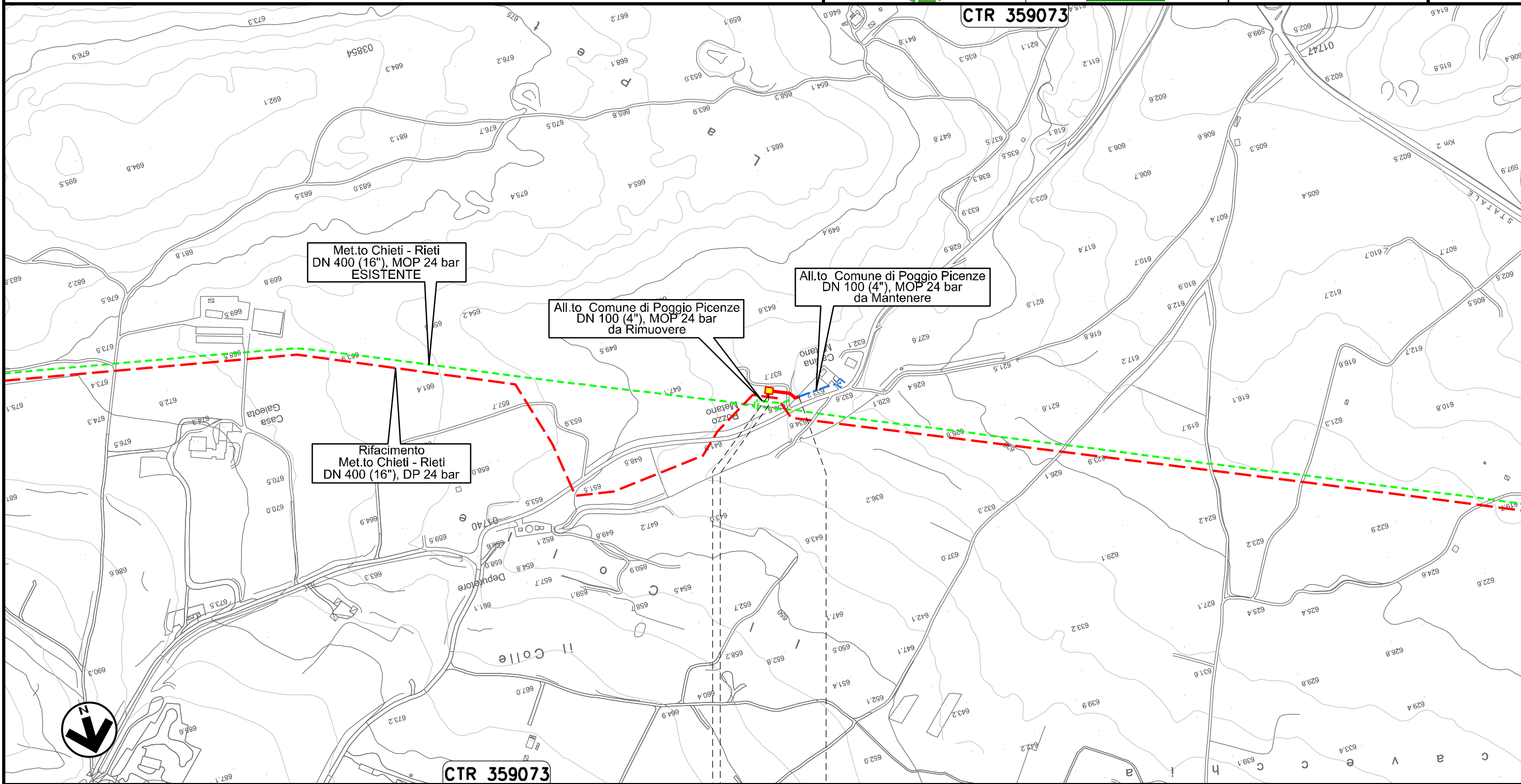
02	06.08.21	EMISSIONE PER INTEGRAZIONE SIA	CASAGRANDE	PEDINI	CAPRIOTTI
01	31.03.21	RIEMISSIONE	MARCHETTI	PEDINI	CAPRIOTTI
INDICE	DATA	R E V I S I O N I			
		ELABORATO	VERIFICATO	APPROVATO	
Dis. PG-TPSG-223			Comm. NR /19094		

Foglio
18
di 36
Scala
1:5000

CARTA DELLE INDAGINI GEOFISICHE

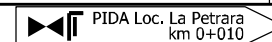


CTR 359073



0+000 0+050

POGGIO PICENZE
L'AQUILA

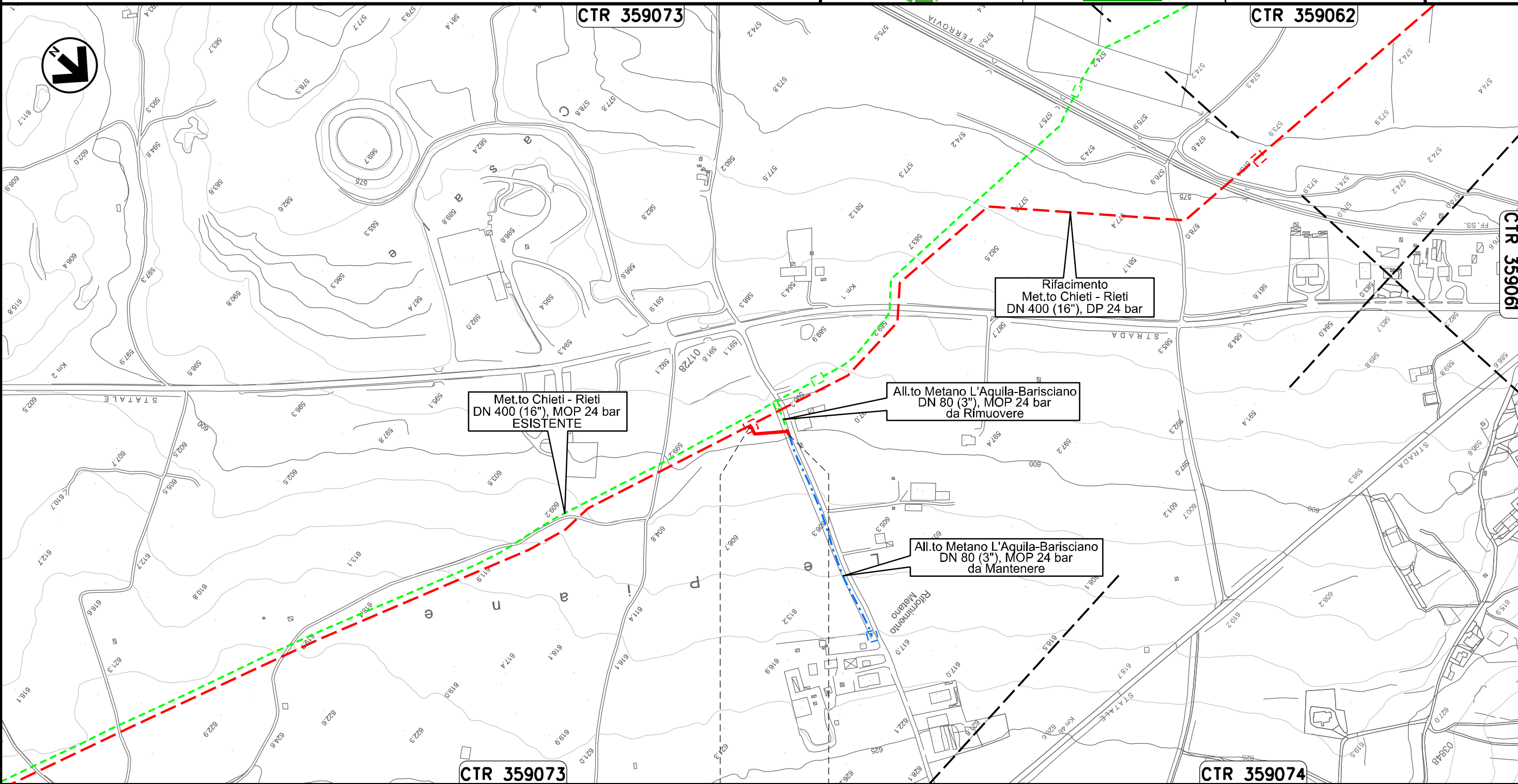


Il presente disegno e' di proprieta' aziendale - La Societa' tutelera' i propri diritti a termine di legge.

Ricollegamento Allacciamento Metano L'Aquila-Barisciano
DN 100 (4"), DP 24 bar

02	06.08.21	EMISSIONE PER INTEGRAZIONE SIA	CASAGRANDE	PEDINI	CAPRIOTTI	Foglio 19 di 36 Scala 1:5000	
01	31.03.21	RIEMMISSIONE	MARCHETTI	PEDINI	CAPRIOTTI		
INDICE	DATA	R E V I S I O N I			ELABORATO		VERIFICATO
			Dis. PG-TPSG-223				
			Comm. NR /19094				

CARTA DELLE INDAGINI GEOFISICHE



0+000 0+060

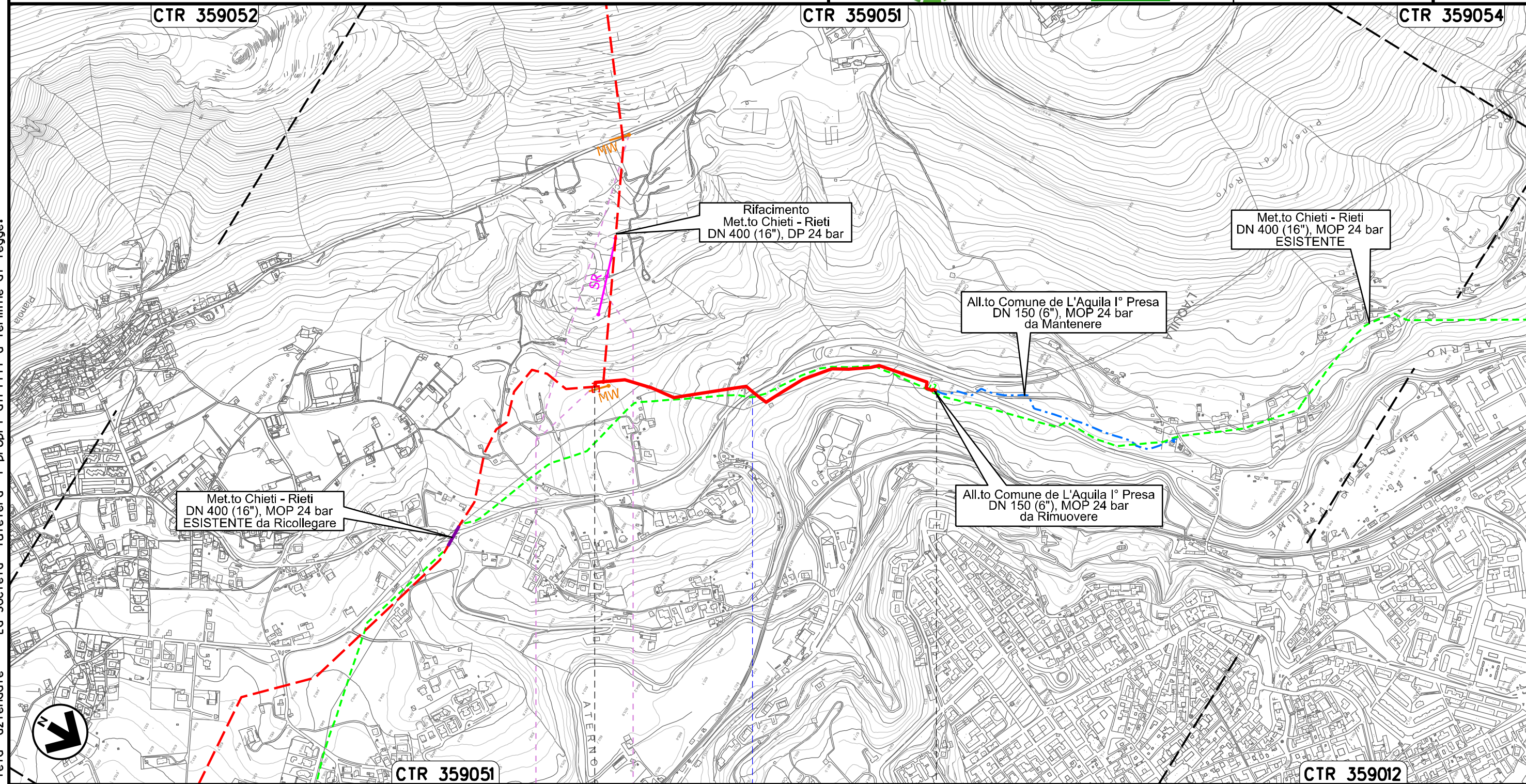
BARISCIANO
L'AQUILA

Il presente disegno e' di proprieta' aziendale - La Societa' tutelera' i propri diritti a termine di legge.

Ricollegamento Allacciamento Comune De L'Aquila I' Presa
DN 150 (6"), DP 24 bar

02	06.08.21	EMISSIONE PER INTEGRAZIONE SIA	CASAGRANDE	PEDINI	CAPRIOTTI	Foglio 20 di 36 Scala 1:10000	
01	31.03.21	RIEMISSIONE	MARCHETTI	PEDINI	CAPRIOTTI		
INDICE	DATA	R E V I S I O N I			ELABORATO		VERIFICATO
			 			Dis. PG-TPSG-223	
						Comm. NR /19094	

CARTA DELLE INDAGINI GEOFISICHE



Il presente disegno e' di proprieta' aziendale - La Societa' tutelera' i propri diritti a termine di legge.

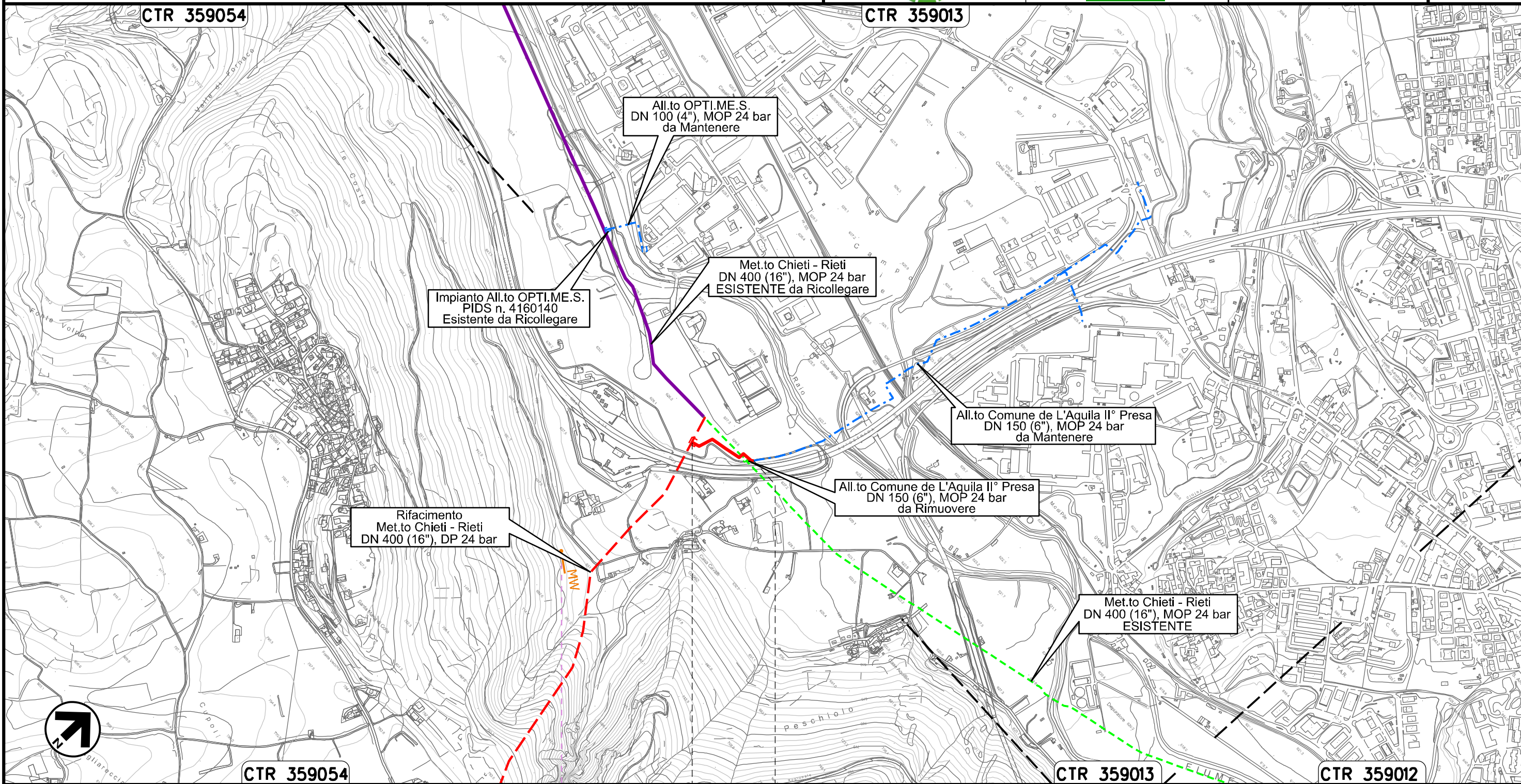
	0+000	0+962
	L'AQUILA	
	L'AQUILA	
	S.S. n.684	
M23-24	R23	

Ricollegamento Allacciamento Comune De L'Aquila II' Presa
DN 250 (10"), DP 24 bar

02	06.08.21	EMISSIONE PER INTEGRAZIONE SIA	CASAGRANDE	PEDINI	CAPRIOTTI
01	31.03.21	RIEMISSIONE	MARCHETTI	PEDINI	CAPRIOTTI
INDICE	DATA	R E V I S I O N I			
		ELABORATO	VERIFICATO	APPROVATO	
Dis. PG-TPSG-223			Comm. NR /19094		

Foglio
21
di 36
Scala
1:10000

CARTA DELLE INDAGINI GEOFISICHE



0+000 0+189

L'AQUILA
L'AQUILA

M25

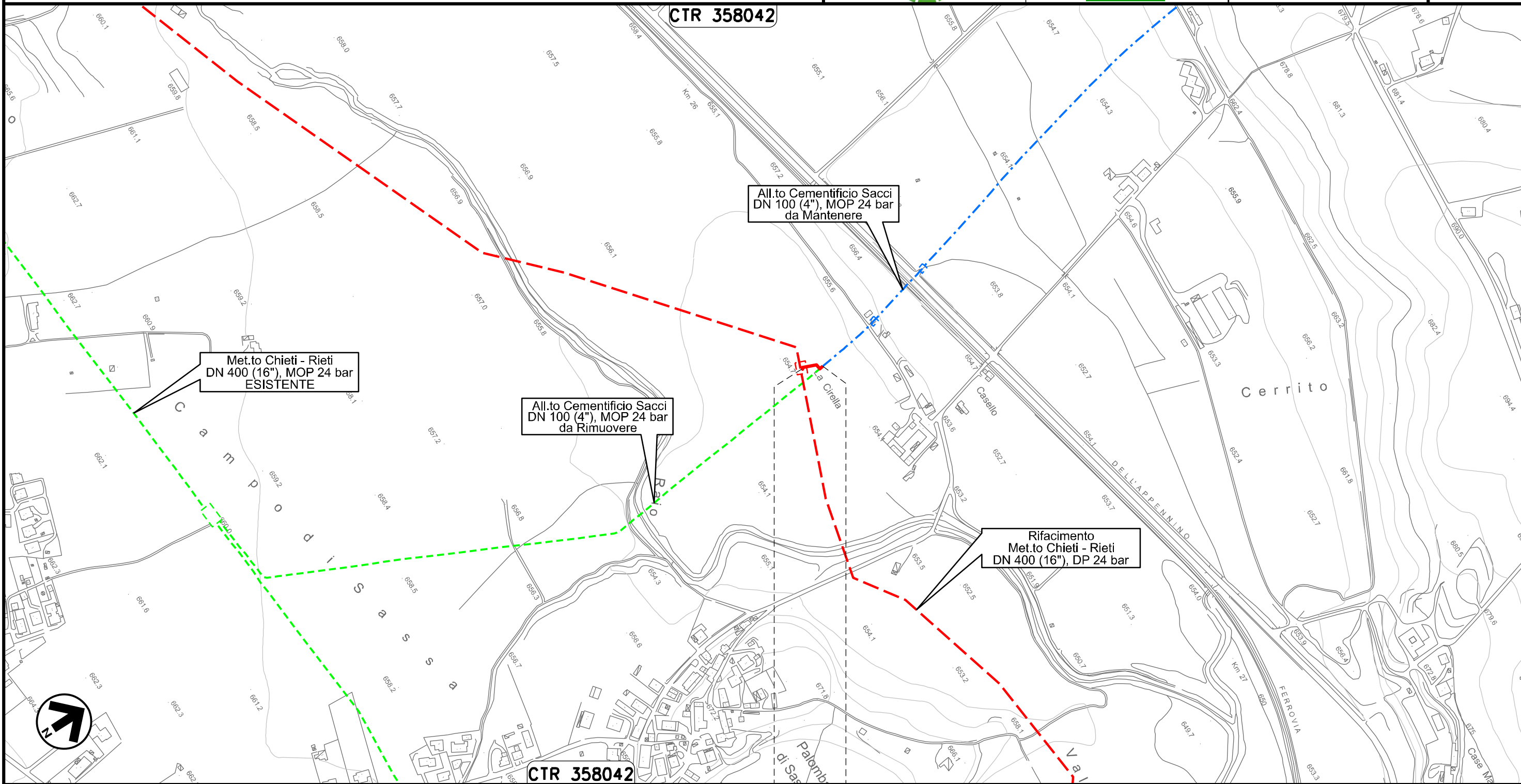
Il presente disegno e' di proprieta' aziendale - La Societa' tutelera' i propri diritti a termine di legge.

Ricollegamento Allacciamento Cementificio Sacchi
DN 100 (4"), DP 24 bar

02	06.08.21	EMISSIONE PER INTEGRAZIONE SIA	CASAGRANDE	PEDINI	CAPRIOTTI
01	31.03.21	RIEMISSIONE	MARCHETTI	PEDINI	CAPRIOTTI
INDICE	DATA	R E V I S I O N I			
		ELABORATO	VERIFICATO	APPROVATO	
Dis. PG-TPSG-223					
Comm. NR /19094					

Foglio
22
di 36
Scala
1:5000

CARTA DELLE INDAGINI GEOFISICHE



Il presente disegno e' di proprieta' aziendale - La Societa' tutelera' i propri diritti a termine di legge.



0+000 0+033

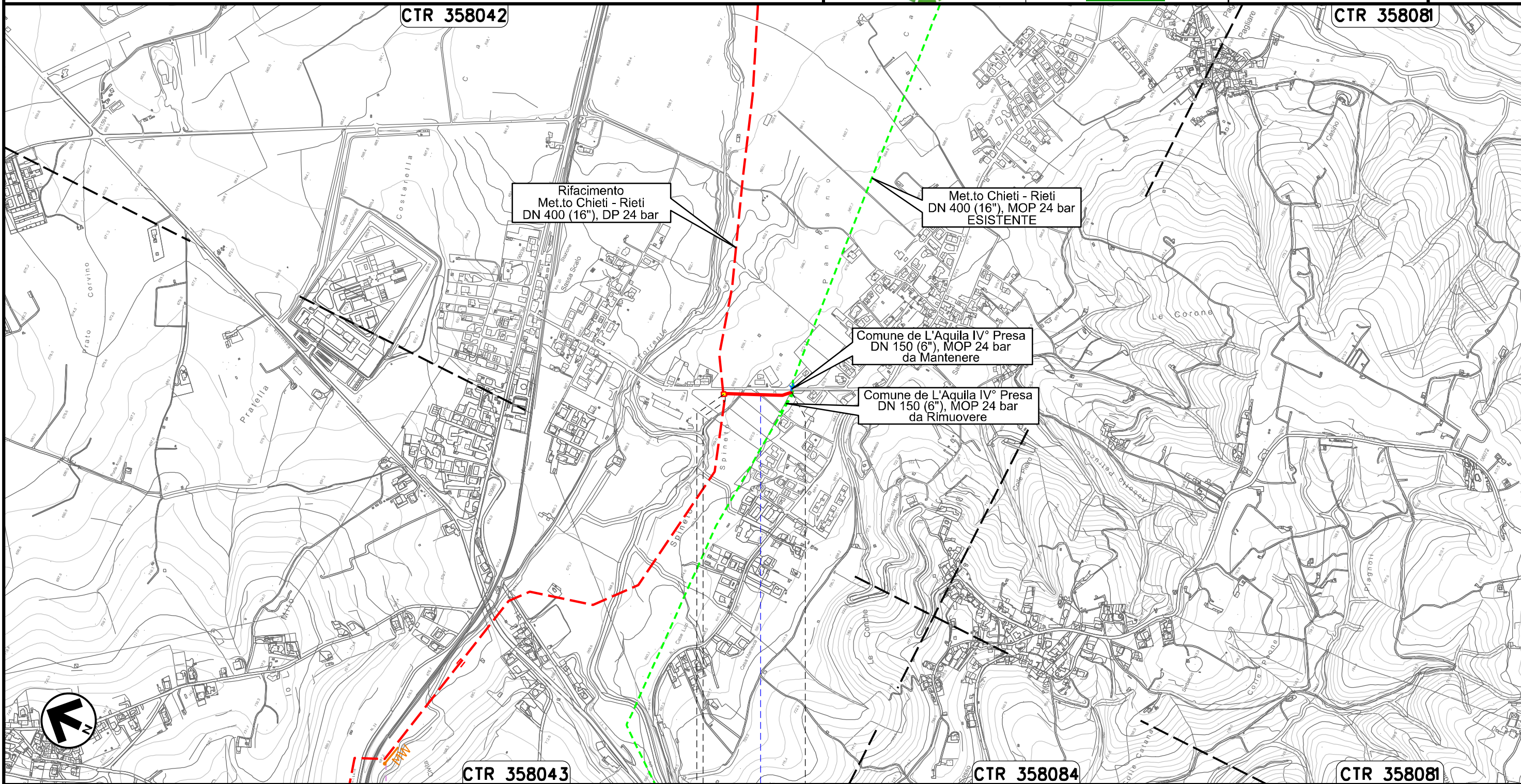
L'AQUILA
L'AQUILA

Ricollegamento Allacciamento Comune De L'Aquila IV' Presa
DN 150 (6"), DP 24 bar

02	06.08.21	EMISSIONE PER INTEGRAZIONE SIA	CASAGRANDE	PEDINI	CAPRIOTTI
01	31.03.21	RIEMISSIONE	MARCHETTI	PEDINI	CAPRIOTTI
INDICE	DATA	R E V I S I O N I			
		ELABORATO	VERIFICATO	APPROVATO	
			Dis.	PG-TPSG-223	
			Comm.	NR /19094	

Foglio
23
di 36
Scala
1:10000

CARTA DELLE INDAGINI GEOFISICHE



0+000 0+176

L'AQUILA
L'AQUILA



● Strada Comunale

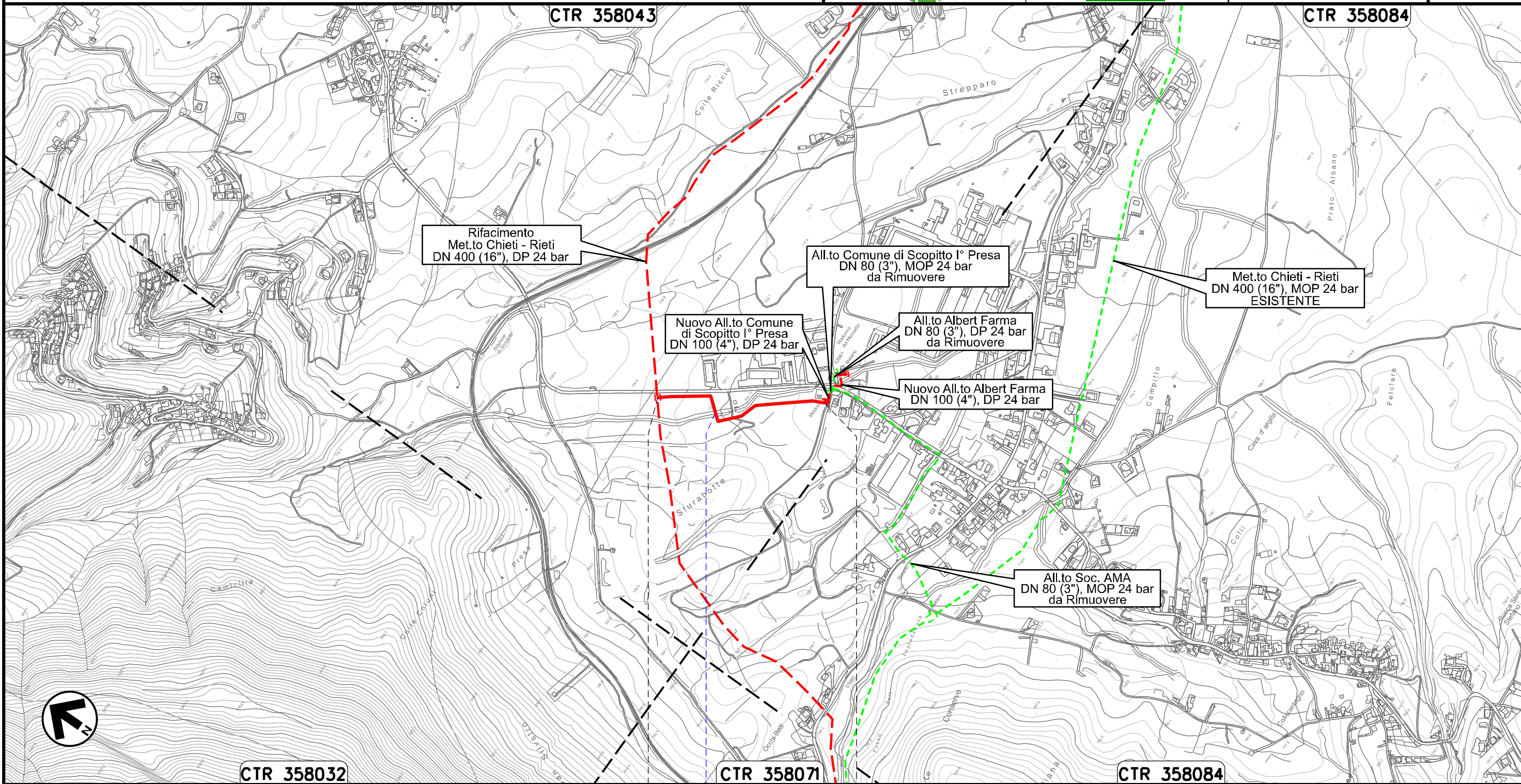
M26

Il presente disegno e' di proprieta' aziendale - La Societa' tutelera' i propri diritti a termine di legge.

Derivazione Comune di Scoppito I° Presa e Albert Farma
DN 100 (4"), DP 24 bar

02	06.08.21	EMISSIONE PER INTEGRAZIONE SIA	CASAGRANDE	PEDINI	CAPRIOTTI	Foglio 24 di 36 Scala 1:10000	
01	31.03.21	RIEMISSIONE	MARCHETTI	PEDINI	CAPRIOTTI		
INDICE	DATA	R E V I S I O N I			ELABORATO		VERIFICATO
 			Dis. PG-TPSG-223			Comm. NR /19094	

CARTA DELLE INDAGINI GEOFISICHE



Rifacimento
Met.to Chieti - Rieti
DN 400 (16"), DP 24 bar

All.to Comune di Scoppito I° Presa
DN 80 (3"), MOP 24 bar
da Rimuovere

Met.to Chieti - Rieti
DN 400 (16"), MOP 24 bar
ESISTENTE

Nuovo All.to Comune
di Scoppito I° Presa
DN 100 (4"), DP 24 bar

All.to Albert Farma
DN 80 (3"), DP 24 bar
da Rimuovere

Nuovo All.to Albert Farma
DN 100 (4"), DP 24 bar

All.to Soc. AMA
DN 80 (3"), MOP 24 bar
da Rimuovere

CTR 358032

CTR 358071

CTR 358084

0+000

0+490

SCOPPITO
L'AQUILA

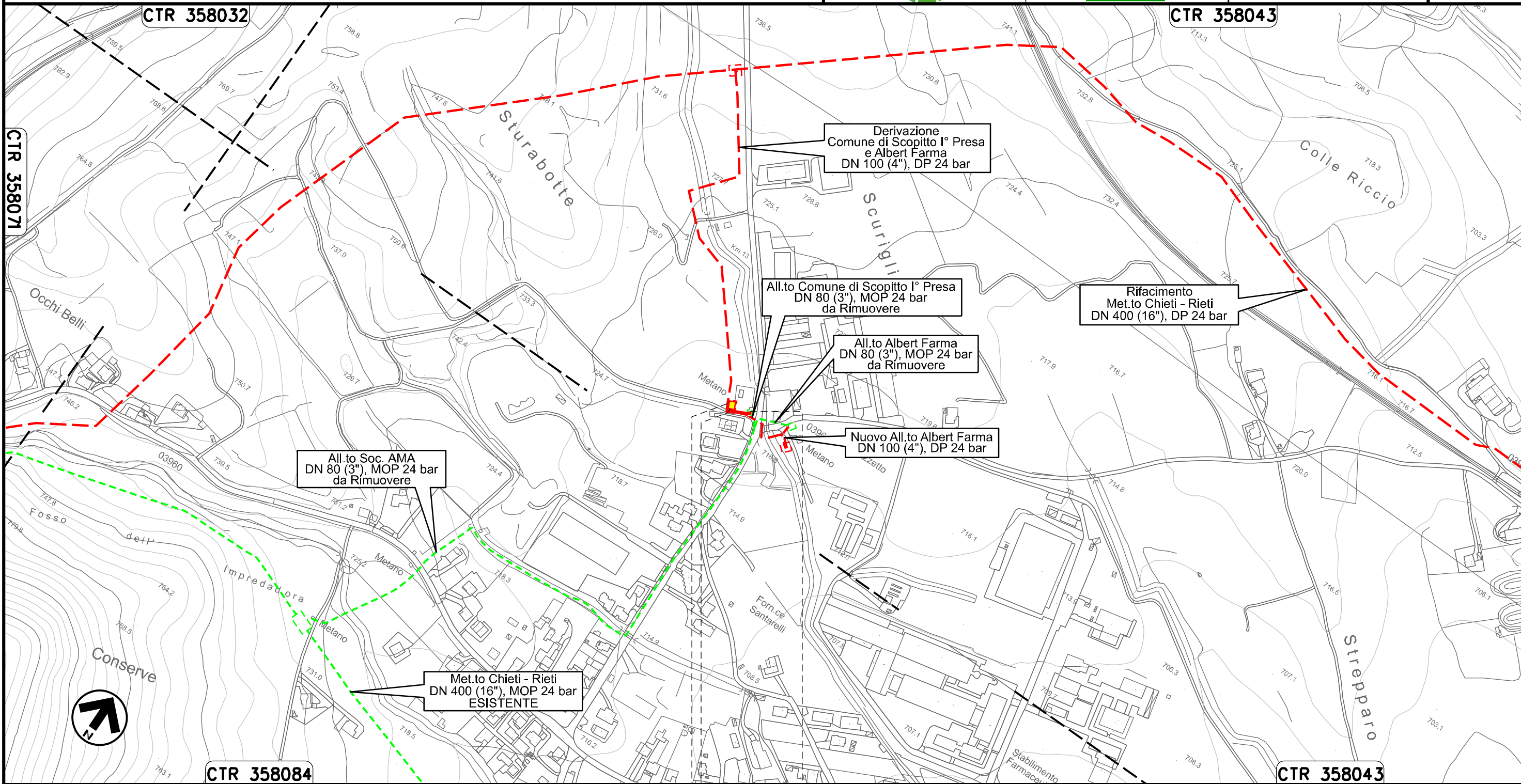
Il Fossato

Il presente disegno e' di proprieta' aziendale - La Societa' tutelera' i propri diritti a termine di legge.

Nuovo Allacciamento Comune di Scoppito l' Presa
DN 100 (4"), DP 24 bar

02	06.08.21	EMISSIONE PER INTEGRAZIONE SIA	CASAGRANDE	PEDINI	CAPRIOTTI	Foglio 25 di 36 Scala 1:5000	
01	31.03.21	RIEMISSIONE	MARCHETTI	PEDINI	CAPRIOTTI		
INDICE	DATA	R E V I S I O N I			ELABORATO		VERIFICATO
			 			Dis. PG-TPSG-223	
						Comm. NR /19094	

CARTA DELLE INDAGINI GEOFISICHE



Il presente disegno e' di proprieta' aziendale - La Societa' tutelera' i propri diritti a termine di legge.

0+000 0+041

SCOPPITO
L'AQUILA

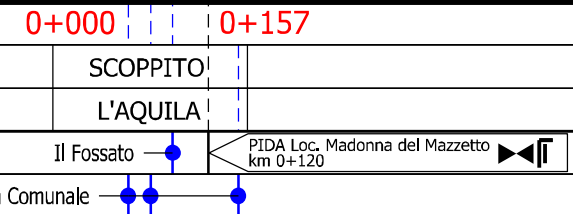
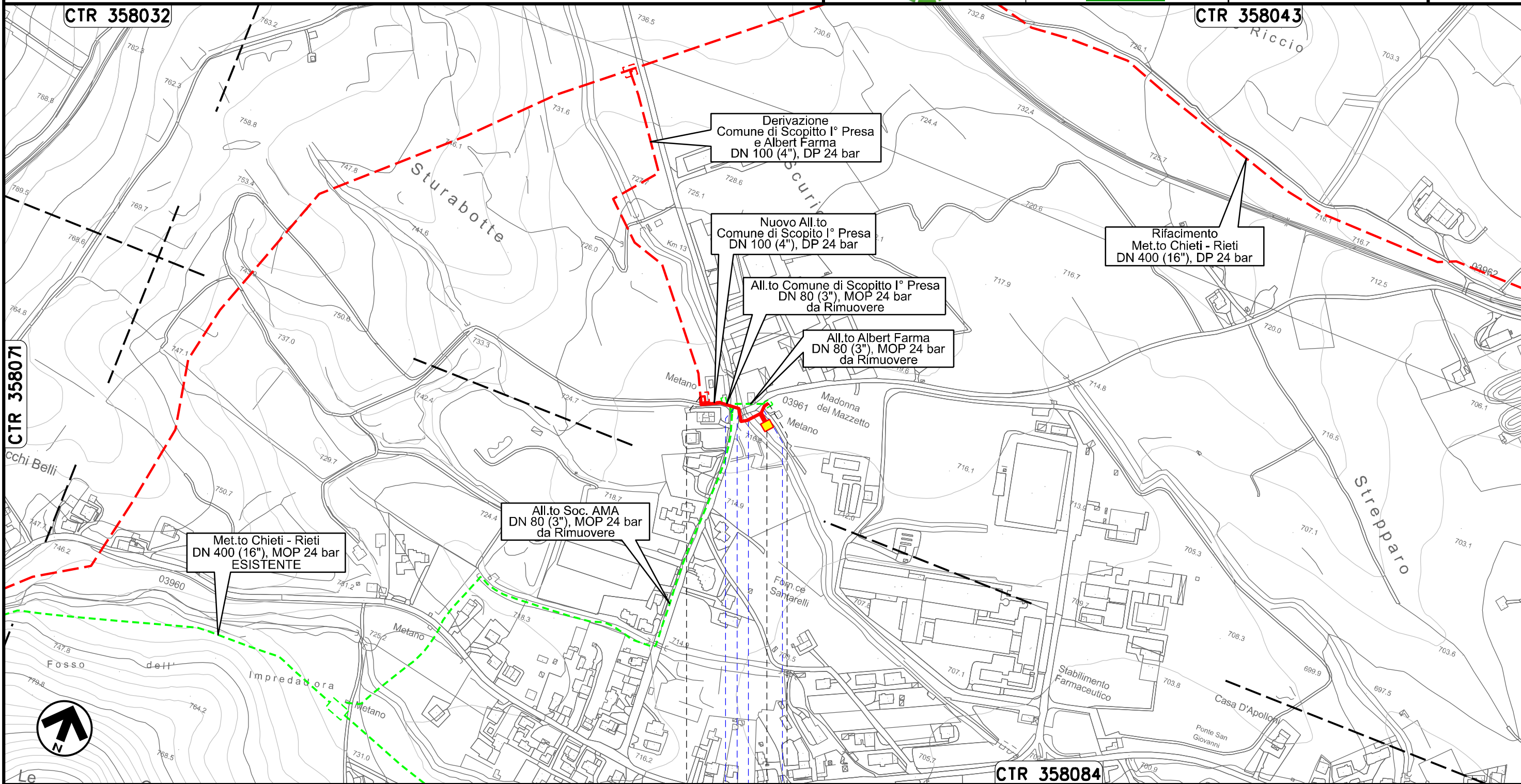
PIDA Loc. Sturabotte
km 0+006

Nuovo Allacciamento Albert Farma
DN 100 (4"), DP 24 bar

02	06.08.21	EMISSIONE PER INTEGRAZIONE SIA	CASAGRANDE	PEDINI	CAPRIOTTI
01	31.03.21	RIEMMISSIONE	MARCHETTI	PEDINI	CAPRIOTTI
INDICE	DATA	R E V I S I O N I			
		ELABORATO	VERIFICATO	APPROVATO	
Dis. PG-TPSG-223			Stato		
Comm. NR /19094			Scala 1:5000		

Foglio
26
di 36
Scala
1:5000

CARTA DELLE INDAGINI GEOFISICHE



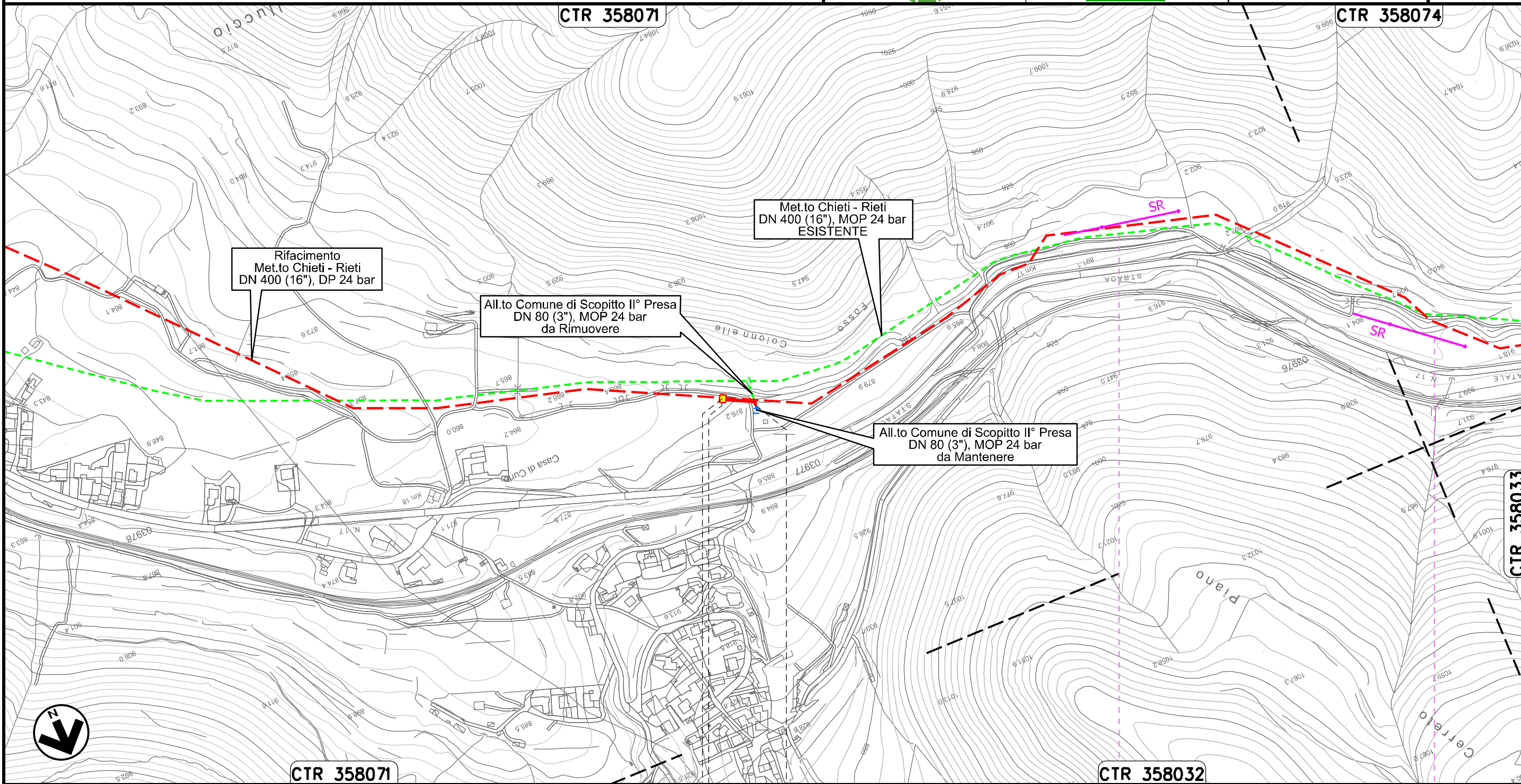
Il presente disegno e' di proprieta' aziendale - La Societa' tutelera' i propri diritti a termine di legge.

Ricollegamento Allacciamento Comune di Scoppito II° Presa
DN 100 (4"), DP 24 bar

02	06.08.21	EMISSIONE PER INTEGRAZIONE SIA	CASAGRANDE	PEDINI	CAPRIOTTI
01	31.03.21	RIEMMISSIONE	MARCHETTI	PEDINI	CAPRIOTTI
INDICE	DATA	R E V I S I O N I			
		ELABORATO	VERIFICATO	APPROVATO	
Dis. PG-TPSG-223			Comm. NR /19094		

Foglio
27
di 36
Scala
1:5000

CARTA DELLE INDAGINI GEOFISICHE



Il presente disegno e' di proprieta' aziendale - La Societa' tutelera' i propri diritti a termine di legge.

0+000 0+047

SCOPPITO
L'AQUILA

PIDA Loc. Casa di Curto
km 0+003

R25

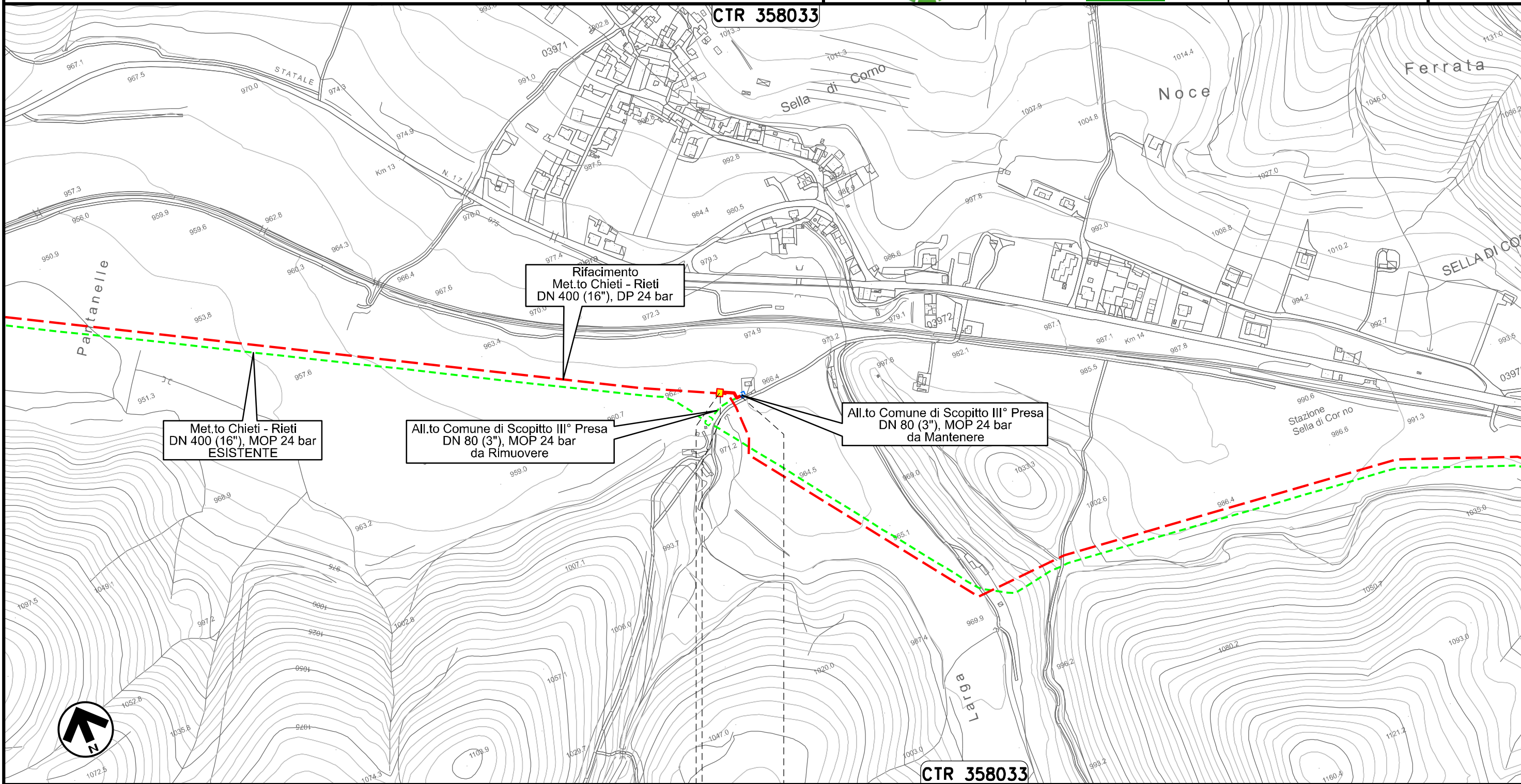
R26

Ricollegamento Allacciamento Comune di Scopitto III' Presa
DN 100 (4"), DP 24 bar

02	06.08.21	EMISSIONE PER INTEGRAZIONE SIA	CASAGRANDE	PEDINI	CAPRIOTTI
01	31.03.21	RIEMISSIONE	MARCHETTI	PEDINI	CAPRIOTTI
INDICE	DATA	R E V I S I O N I			
		ELABORATO	VERIFICATO	APPROVATO	
Dis. PG-TPSG-223					
Comm. NR /19094					

Foglio
28
di 36
Scala
1:5000

CARTA DELLE INDAGINI GEOFISICHE



0+000 0+033

SCOPPITO
L'AQUILA

◀ PIDA Loc. Sella di Corno km 0+003 ▶

Il presente disegno e' di proprieta' aziendale - La Societa' tutelera' i propri diritti a termine di legge.

Ricollegamento Allacciamento Comune di Antrodoco II° Presa
DN 100 (4"), DP 24 bar

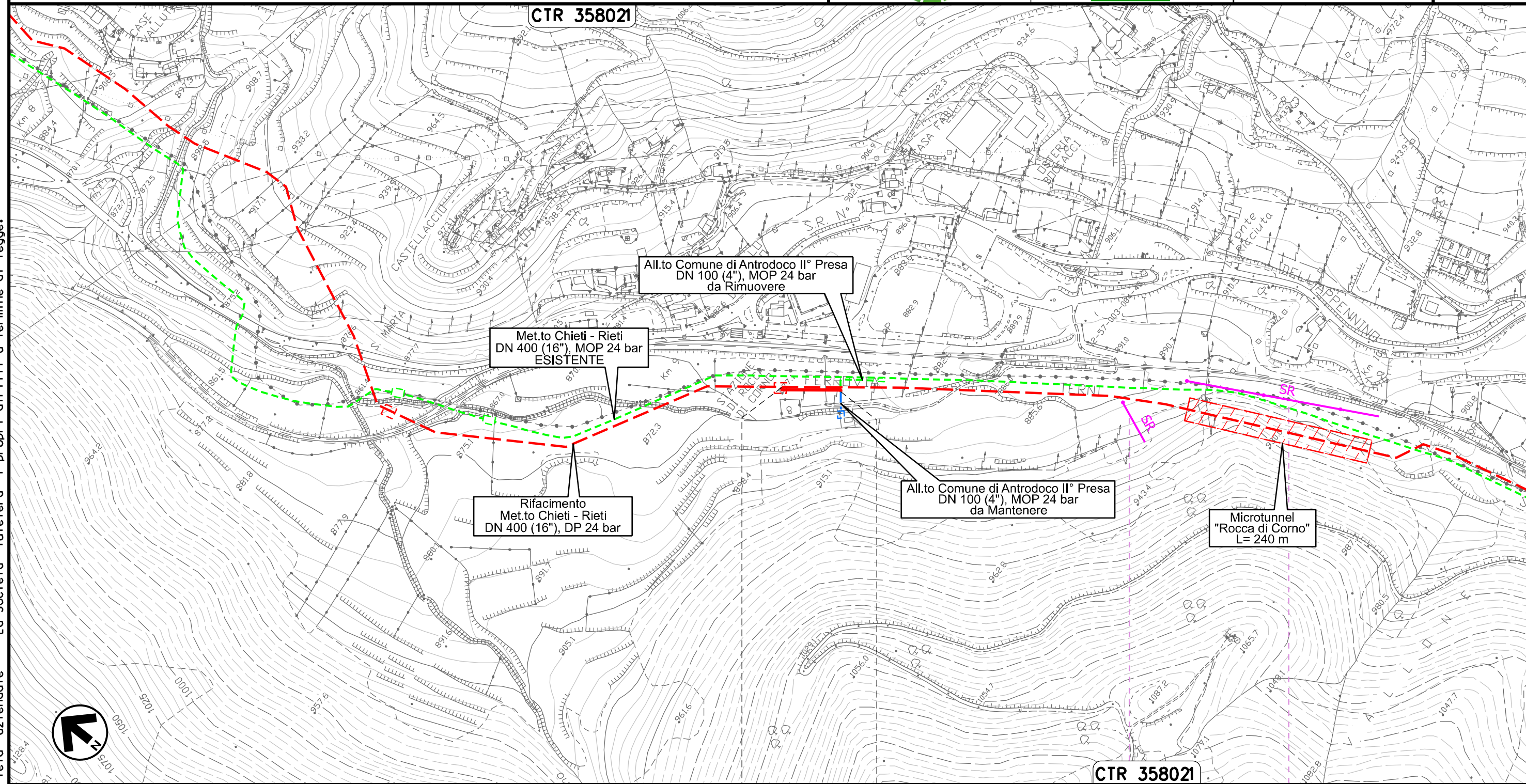
02	06.08.21	EMISSIONE PER INTEGRAZIONE SIA	CASAGRANDE	PEDINI	CAPRIOTTI
01	31.03.21	RIEMISSIONE	MARCHETTI	PEDINI	CAPRIOTTI
INDICE	DATA	R E V I S I O N I			
		ELABORATO	VERIFICATO	APPROVATO	
Dis. PG-TPSG-223			Comm. NR /19094		

Foglio
29
di 36
Scala
1:5000

CARTA DELLE INDAGINI GEOFISICHE



CTR 358021



0+000 0+080

ANTRODOCO
RIETI

CTR 358021

R30 bis

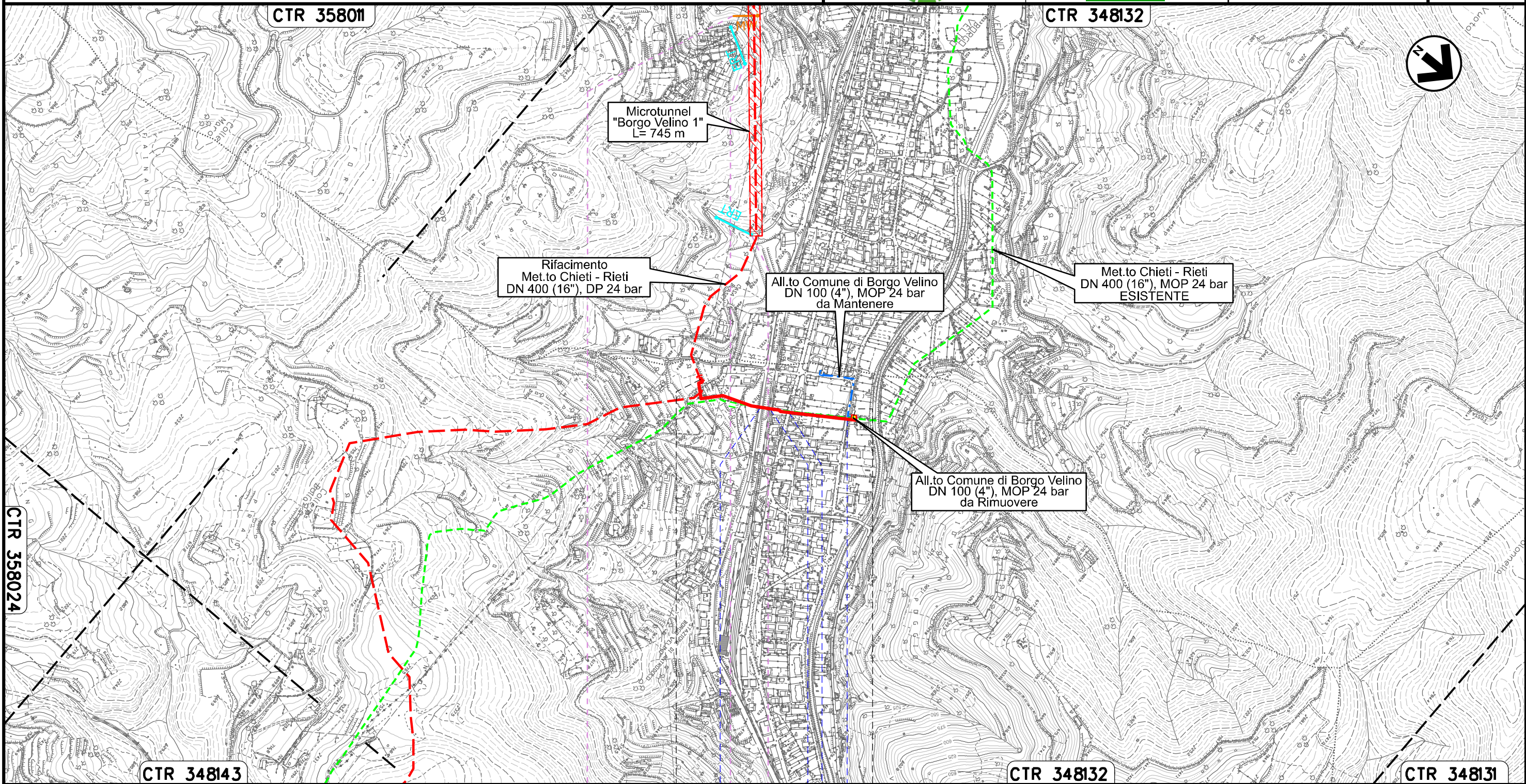
R30

Il presente disegno e' di proprieta' aziendale - La Societa' tutelera' i propri diritti a termine di legge.

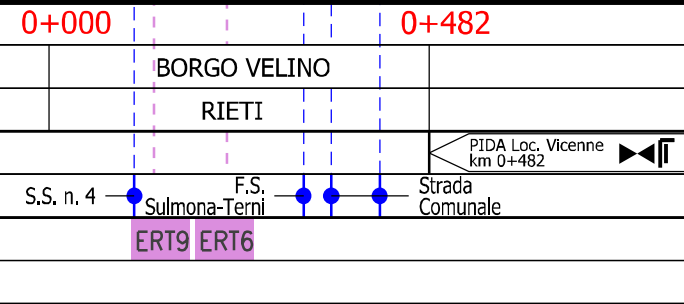
Ricollegamento Allacciamento Comune di Borgo Velino
DN 100 (4"), DP 24 bar

02	06.08.21	EMISSIONE PER INTEGRAZIONE SIA	CASAGRANDE	PEDINI	CAPRIOTTI
01	31.03.21	RIEMISSIONE	MARCHETTI	PEDINI	CAPRIOTTI
INDICE	DATA	R E V I S I O N I			
		ELABORATO	VERIFICATO	APPROVATO	
Dis. PG-TPSG-223			Foglio 30 di 36		
Comm. NR /19094			Scala 1:10000		

CARTA DELLE INDAGINI GEOFISICHE



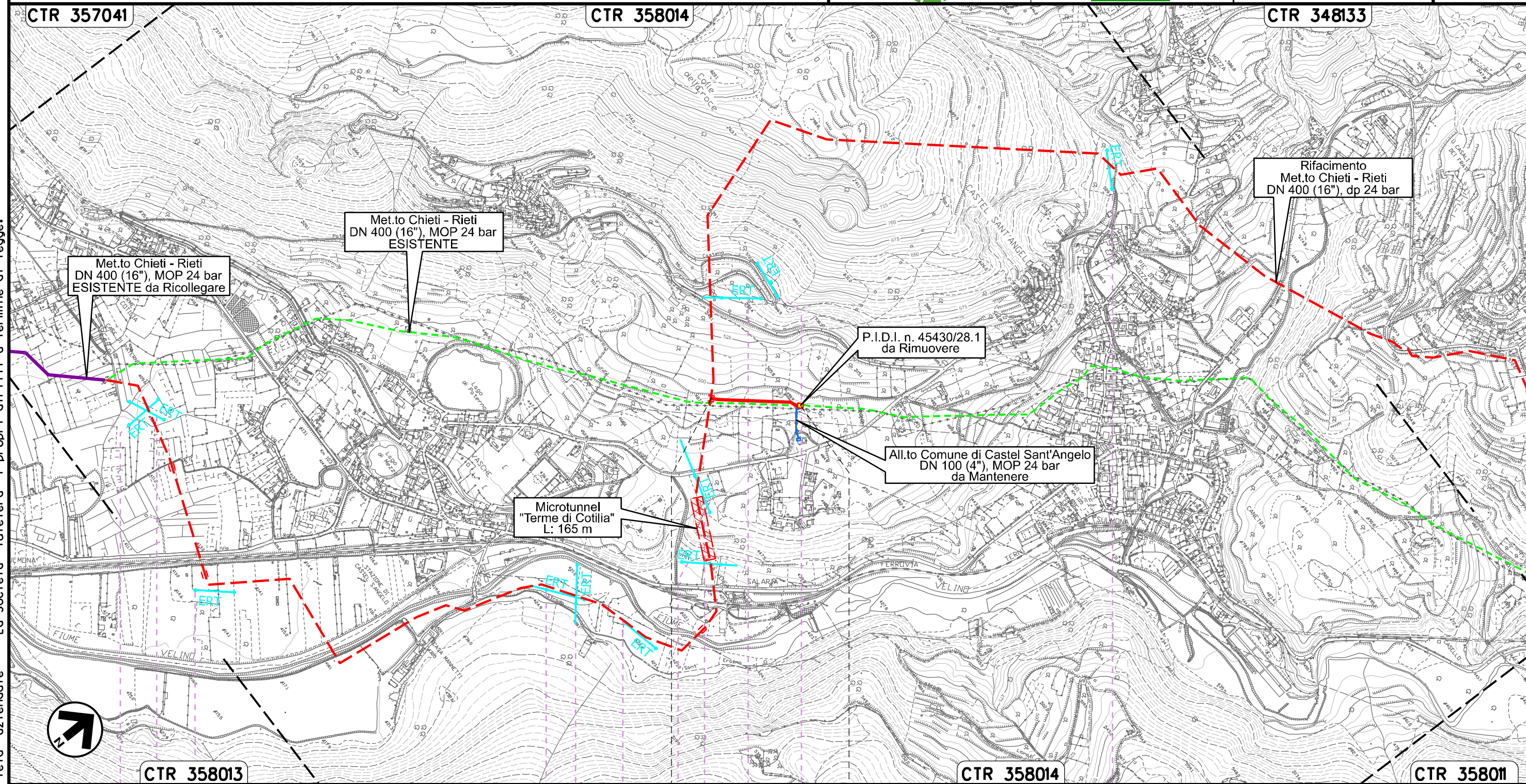
Il presente disegno e' di proprieta' aziendale - La Societa' tutelera' i propri diritti a termine di legge.



Ricollegamento Allacciamento Comune di Castel S. Angelo
DN 100 (4"), DP 24 bar

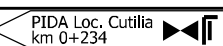
02	06.08.21	EMISSIONE PER INTEGRAZIONE SIA	CASAGRANDE	PEDINI	CAPRIOTTI	Foglio 31 di 36 Scala 1:10000
01	31.03.21	RIEMISSIONE	MARCHETTI	PEDINI	CAPRIOTTI	
INDICE	DATA	R E V I S I O N I	ELABORATO	VERIFICATO	APPROVATO	
 			Dis. PG-TPSG-223			
			Comm. NR /19094			

CARTA DELLE INDAGINI GEOFISICHE



Il presente disegno e' di proprieta' aziendale - La Societa' tutelera' i propri diritti a termine di legge.



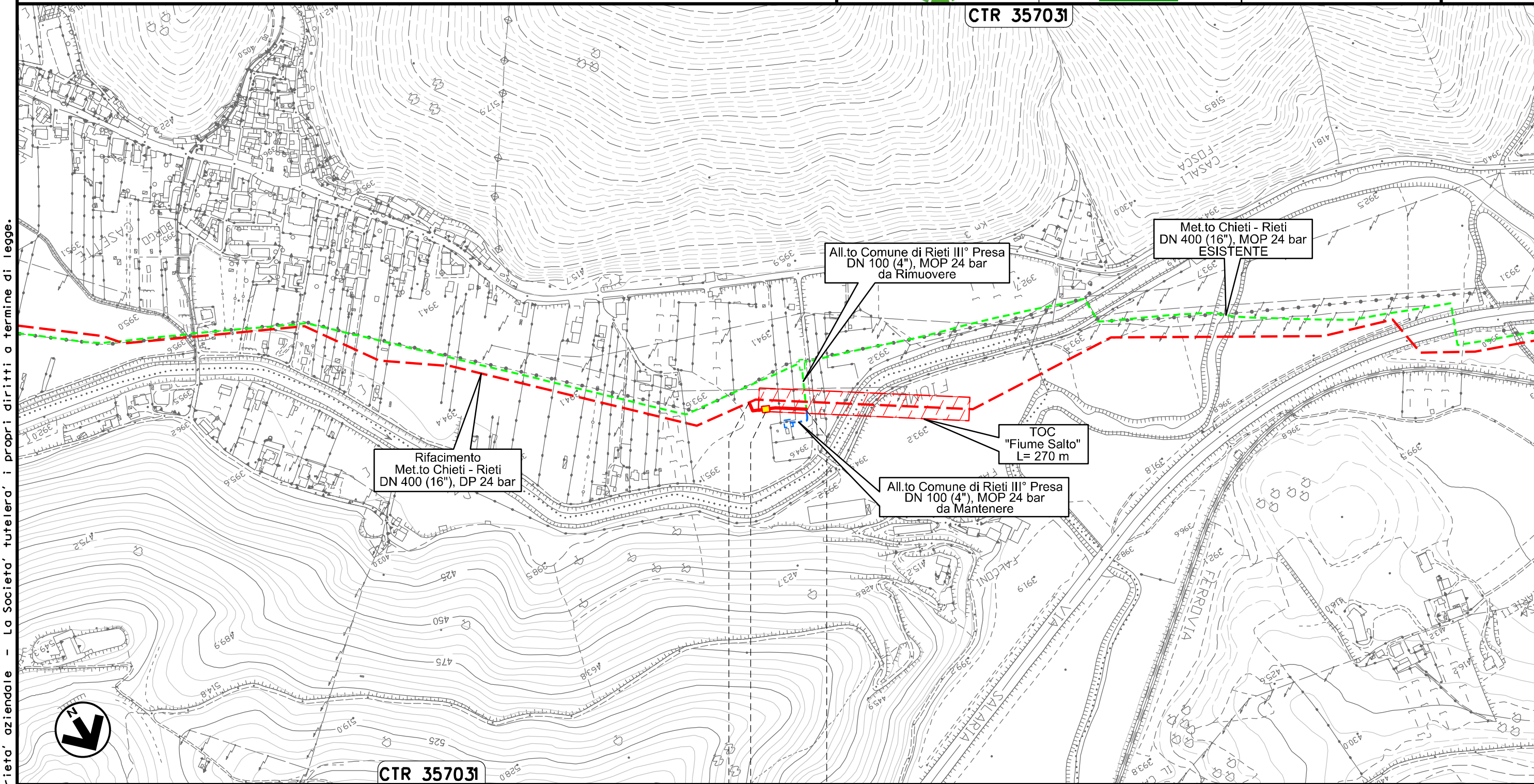
CTR 358013		0+000		0+234		CTR 358014	CTR 358011			
CASTEL SANT'ANGELO				RIETI						
										
ERT28	ERT27	ERT26	ERT24	ERT25	ERT23	ERT22	ERT21	ERT15	ERT20	ERT14

Ricollegamento Allacciamento Comune di Rieti III° Presa
DN 100 (4"), DP 24 bar

02	06.08.21	EMISSIONE PER INTEGRAZIONE SIA	CASAGRANDE	PEDINI	CAPRIOTTI	Foglio 32 di 36	
01	31.03.21	RIEMISSIONE	MARCHETTI	PEDINI	CAPRIOTTI		
INDICE	DATA	R E V I S I O N I			ELABORATO	VERIFICATO	APPROVATO
						Dis. PG-TPSG-223	
						Comm. NR /19094	
						Scala 1:5000	

CARTA DELLE INDAGINI GEOFISICHE

CTR 357031



CTR 357031

0+000 0+082

RIETI
RIETI



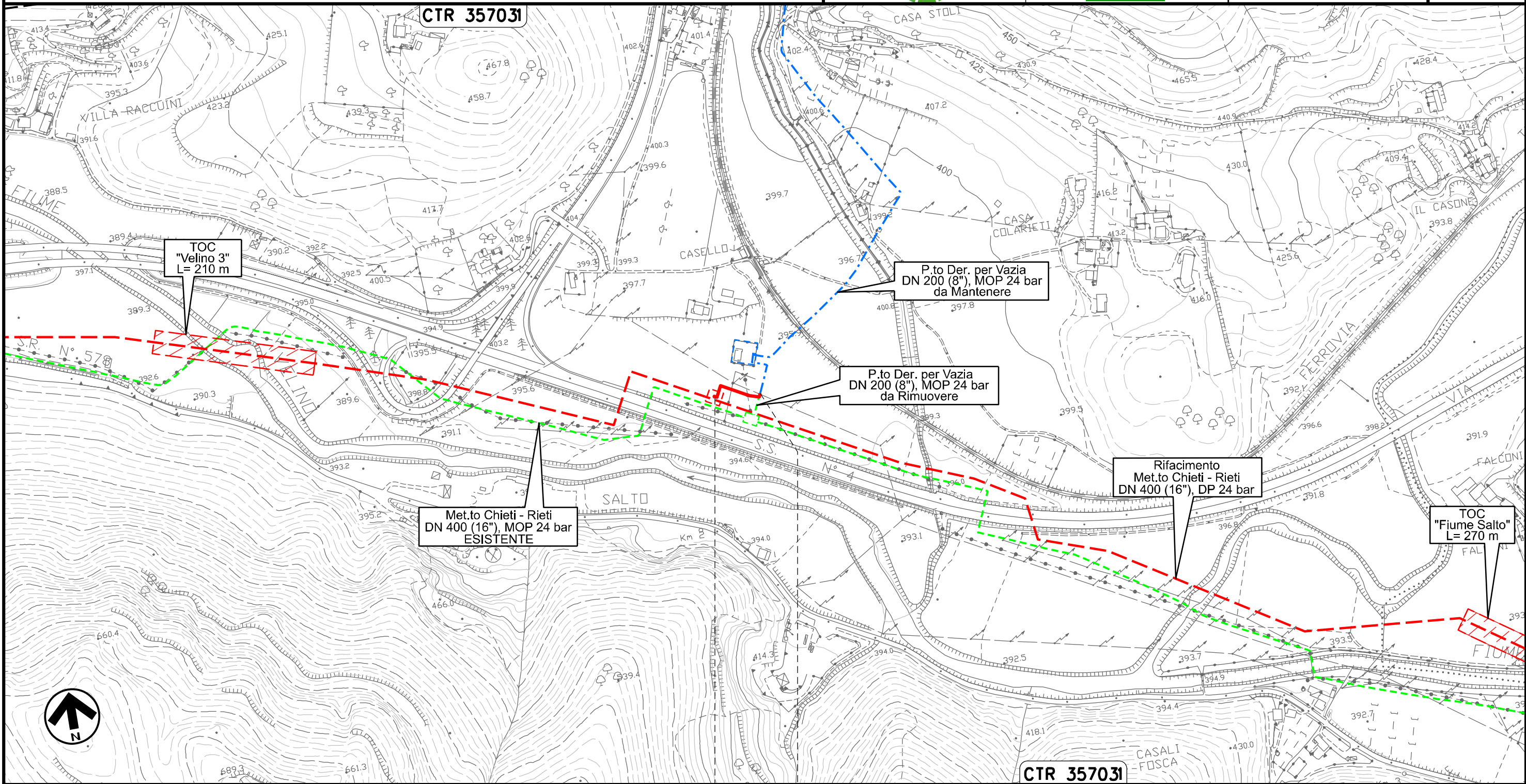
Il presente disegno e' di proprieta' aziendale - La Societa' tutelera' i propri diritti a termine di legge.

Ricollegamento Potenziamento Der. per Vazia
DN 200 (8"), DP 24 bar

02	06.08.21	EMISSIONE PER INTEGRAZIONE SIA	CASAGRANDE	PEDINI	CAPRIOTTI
01	31.03.21	RIEMISSIONE	MARCHETTI	PEDINI	CAPRIOTTI
INDICE	DATA	R E V I S I O N I			
		ELABORATO	VERIFICATO	APPROVATO	
Dis. PG-TPSG-223			Foglio 33 di 36		
Comm. NR /19094			Scala 1:5000		



CARTA DELLE INDAGINI GEOFISICHE



0+000 0+078

RIETI
RIETI

Il presente disegno e' di proprieta' aziendale - La Societa' tutelera' i propri diritti a termine di legge.

Ricollegamento MET.TO RIETI - ROMA
DN 300 (12"), DP 24 bar

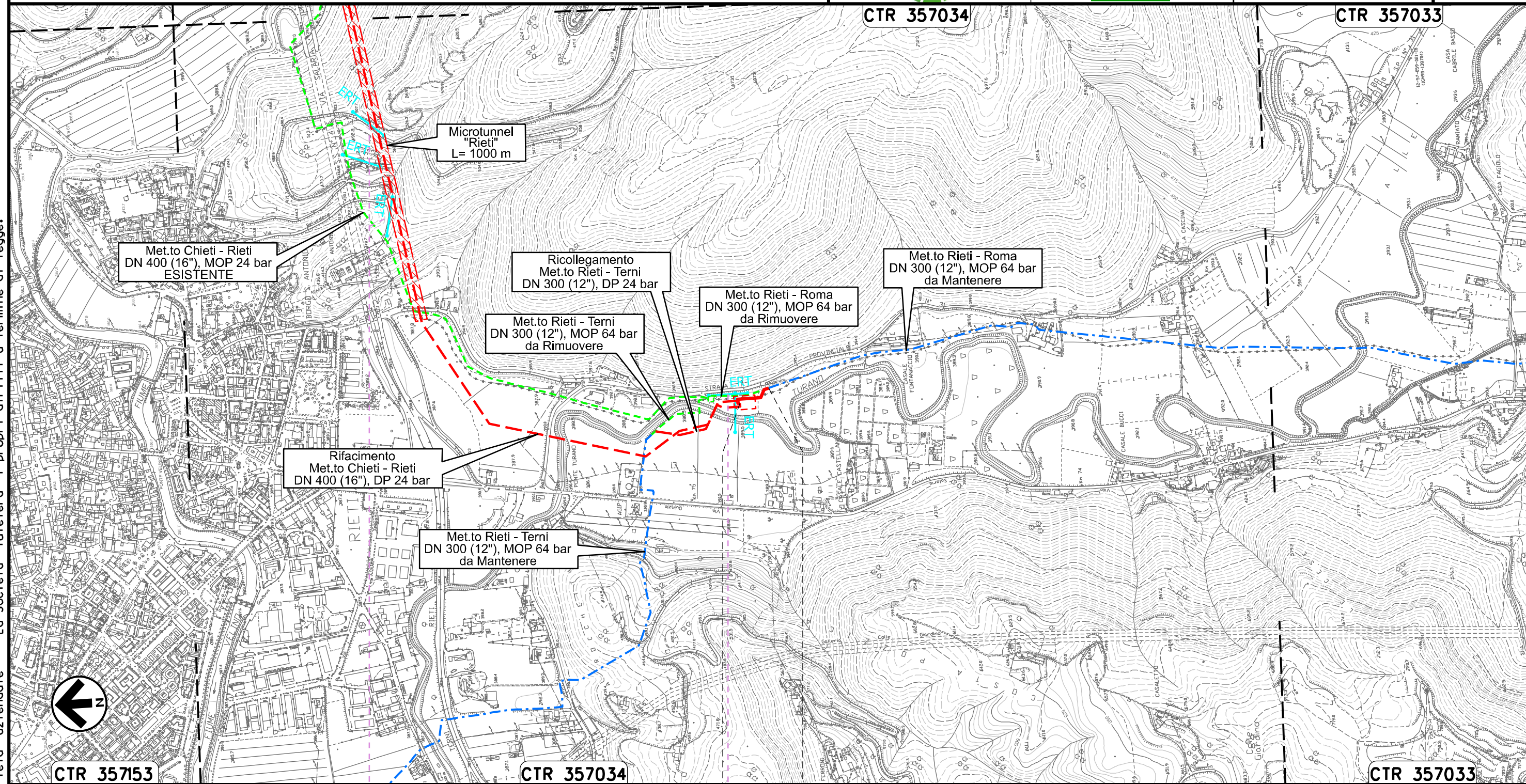
02	06.08.21	EMISSIONE PER INTEGRAZIONE SIA	CASAGRANDE	PEDINI	CAPRIOTTI	Foglio 34 di 36 Scala 1:10000	
01	31.03.21	RIEMISSIONE	MARCHETTI	PEDINI	CAPRIOTTI		
INDICE	DATA	R E V I S I O N I			ELABORATO		VERIFICATO
			Dis. PG-TPSG-223			Comm. NR /19094	
			Comm. NR /19094				

CARTA DELLE INDAGINI GEOFISICHE



CTR 357034

CTR 357033



CTR 357153

CTR 357034

CTR 357033

0+000 0+109

RIETI
RIETI

ERT32-33-34

ERT35a-35b


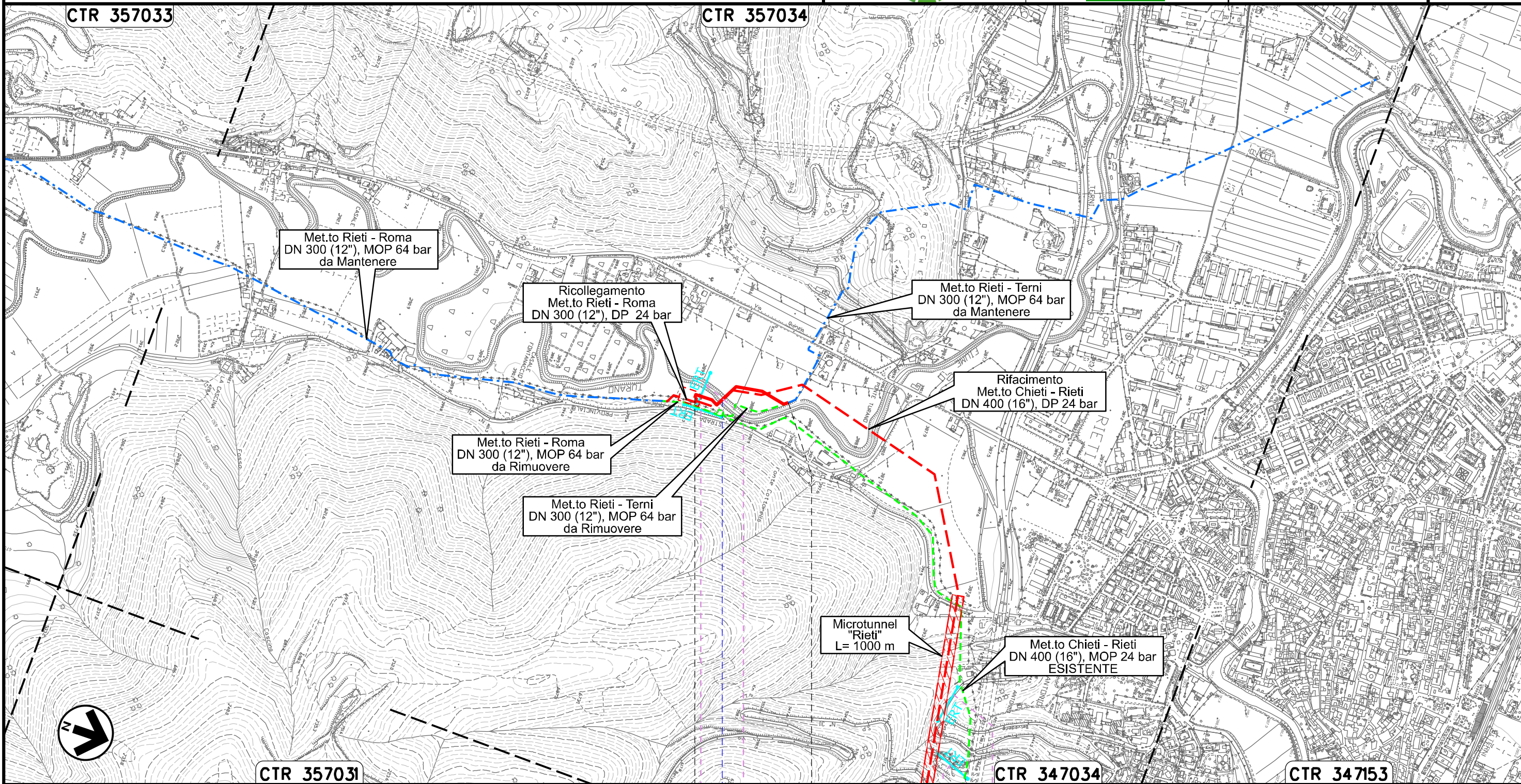
Il presente disegno e' di proprieta' aziendale - La Societa' tutelera' i propri diritti a termine di legge.

Ricollegamento MET.TO RIETI - TERNI
DN 300 (12"), DP 24 bar

CARTA DELLE INDAGINI GEOFISICHE

02	06.08.21	EMISSIONE PER INTEGRAZIONE SIA	CASAGRANDE	PEDINI	CAPRIOTTI	Foglio 35 di 36	
01	31.03.21	RIEMISSIONE	MARCHETTI	PEDINI	CAPRIOTTI		
INDICE	DATA	R E V I S I O N I			ELABORATO	VERIFICATO	APPROVATO
						Dis. PG-TPSG-223	
						Comm. NR /19094	
						Scala 1:10000	

Il presente disegno e' di proprieta' aziendale - La Societa' tutelera' i propri diritti a termine di legge.



OPERE CONNESSE
su Rifacimento MET.TO CHIETI - RIETI
DN 400 (16"), DP 24 bar

CARTA DELLE INDAGINI GEOFISICHE

02	06.08.21	EMISSIONE PER INTEGRAZIONE SIA	CASAGRANDE	PEDINI	CAPRIOTTI
01	31.03.21	RIEMISSIONE	MARCHETTI	PEDINI	CAPRIOTTI
INDICE	DATA	R E V I S I O N I	ELABORATO	VERIFICATO	APPROVATO

Foglio
36
di 36
Scala 1:10000
1:5000



Dis. PG-TPSG-223

Comm. NR /19094

LEGENDA

SIMBOLOGIA CARTOGRAFICA

- | | | | |
|--|--|--|---|
| | Opere connesse in progetto | | Impianti di opere connesse in progetto |
| | Metanodotto in progetto | | Impianti di linea in progetto |
| | Metanodotto in esercizio da ricollegare | | Impianti di linea da porre fuori esercizio e recuperare |
| | Metanodotto e opere connesse da porre fuori esercizio e recuperare | | Impianti di linea in esercizio |
| | Metanodotti in esercizio | | Gallerie, Tunnel, Mini-Microtunnel, Raise Boring, T.O.C. e Direct Pipe. |
| | Altre condotte di terzi | | |
| | Aree impianti stacco-terminale in progetto | | |
| | Aree impianti stacco-terminale esistenti | | |
| | Limite sovrapposizione fogli | | |

SIMBOLOGIA MECCANICA

- Punto di intercettazione di linea (P.I.L.)
- Punto di intercettazione di derivazione importante (P.I.D.I.)
- Punto di intercettazione di derivazione semplice con stacco da P.I.L. (P.I.D.S.)
- Punto di intercettazione e derivazione semplice con stacco da Linea (P.I.D.S.)
- Punto di intercettazione con discaggio di allacciamento (P.I.D.A.)
- Punto predisposto per il discaggio di allacciamento (P.P.D.A.)
- Punto di sezionamento elettrico terminale (P.S.E.T.)
- Stazione predisposta per lancio e ricevimento PIG
- Impianto di riduzione/egolazione della pressione

LEGENDA TEMATICA

INDAGINI LINEARI

- Profilo sismico a rifrazione
- MASW
- Tomografia elettrica

Il presente disegno e' di proprieta' aziendale - La Societa' tutelera' i propri diritti a termine di legge.

Progressiva chilometrica	N.
Comuni	
Province	
Impianti	TIPO - N. - PROGR.km TIPO - N. - PROGR.KM Esistente da Ricollegare
Attraversamenti	TIPOLOGIA ATTRAVERSATA (SS n. **, corso d'acqua, ferrovia, ecc.)
Indagini Lineari	ERTn
Indagini Lineari	Rn Mn
Tratti Esistenti da Ricollegare e Posa Polifora	TrattoX: xxx mt