




COROGRAFIA Scala 1:500.000

SAMA Scavi Archeologici Soc. Coop.
 Via Gasperina, 43 - 00118 ROMA
 Cell. 348.9273467 - Fax 06.94800493
 C.F./P.IVA 11468301004
 info@samascaviarcheologici.it

Demio De Dominicis

Valmaggia

ClairdeFots

| | | | | | | | | | |
|---|----------|--------------------------------|--|--------|-----------|------------|-----------|----|--|
| 02 | 06.09.21 | EMISSIONE PER INTEGRAZIONI SIA | CAMILLONI | PEDINI | CAPRIOTTI | | | | |
| 01 | 09.04.21 | EMISSIONE PER INTEGRAZIONI SIA | CAMILLONI | PEDINI | CAPRIOTTI | | | | |
| 00 | 31.01.20 | EMISSIONE | PASQUINI | PEDINI | CAPRIOTTI | | | | |
| INDICE | DATA | R E V I S I O N I | | | ELABORATO | VERIFICATO | APPROVATO | | |
|   | | | Dis. PG-ARC-201 | | | | | | |
| | | | Fg. 1 di 36 | | | | | | |
| OPERE CONNESSE su Rifacimento MET.TO CHIETI - RIETI DN 400 (16"), DP 24 bar | | | Comm. NR /19094 | | | | | | |
| | | | INDICE <table border="1" style="display: inline-table; vertical-align: middle;"> <tr> <td>00</td> <td>01</td> <td>02</td> <td></td> <td></td> <td></td> <td></td> </tr> </table> | | | 00 | 01 | 02 | |
| 00 | 01 | 02 | | | | | | | |
| | | | Scala 1:10000 - 1:5000 | | | | | | |
| | | | Sostituisce il | | | | | | |
| | | | Sostituito dal | | | | | | |
| CARTA DELLE PRESENZE ARCHEOLOGICHE | | | | | | | | | |

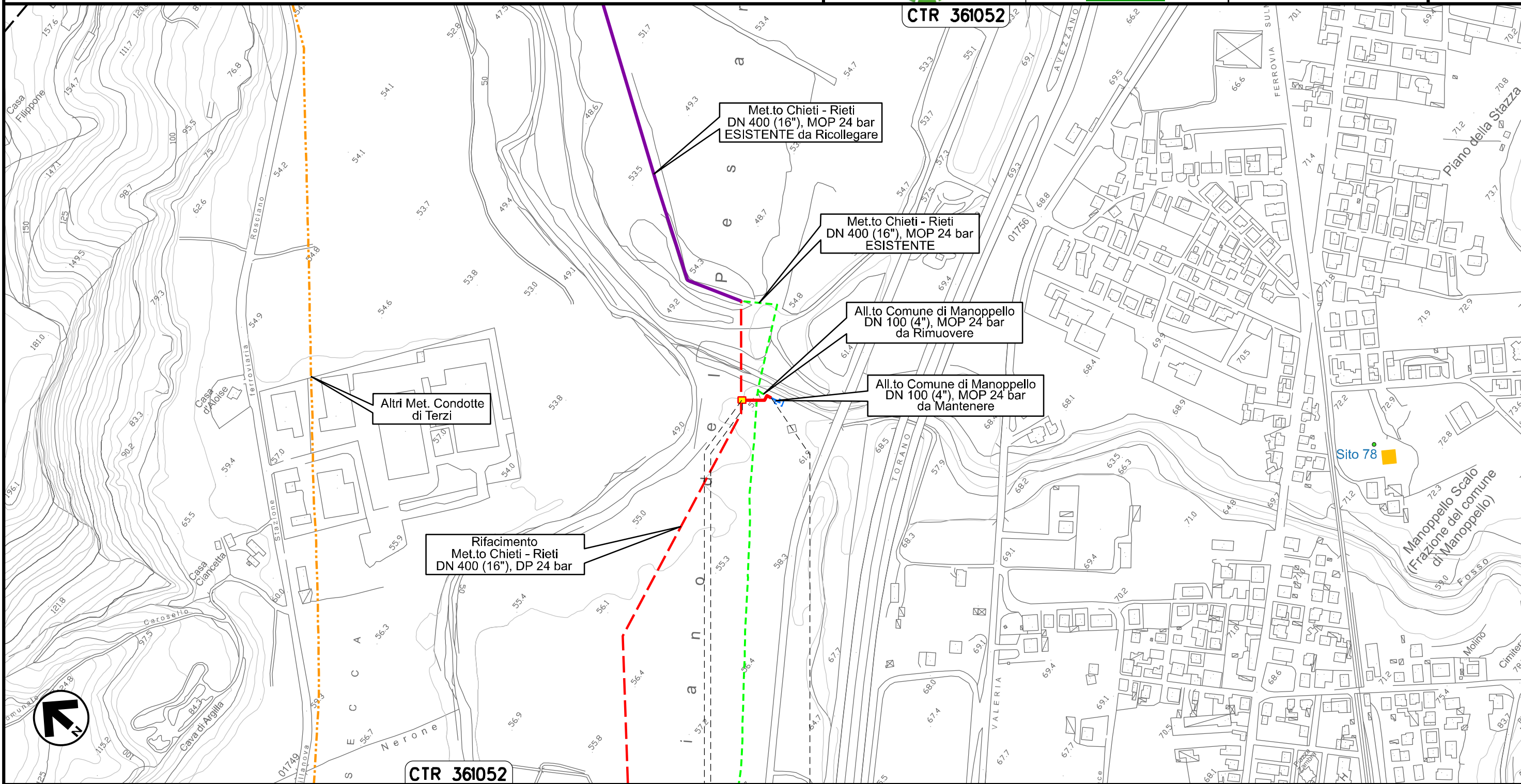
Ricollegamento Allacciamento al Comune di Manoppello
DN 100 (4"), DP 24 bar

| | | | | | | | |
|-----------------|----------|--------------------------------|-----------------|------------|-----------|-----------------------------|-----------|
| 02 | 06.09.21 | EMISSIONE PER INTEGRAZIONI SIA | CAMILLONI | CASAGRANDE | CAPRIOTTI | Foglio 2 di 36 | |
| 01 | 09.04.21 | EMISSIONE PER INTEGRAZIONI SIA | CAMILLONI | CASAGRANDE | CAPRIOTTI | | |
| INDICE | DATA | R E V I S I O N I | | | ELABORATO | VERIFICATO | APPROVATO |
| Dis. PG-ARC-201 | | | Scalo 1:5000 | | | | |
| Comm. NR /19094 | | | | | | | |

CARTA DELLE PRESENZE ARCHEOLOGICHE



CTR 361052



Il presente disegno e' di proprieta' aziendale - La Societa' tutelera' i propri diritti a termine di legge.

CTR 361052

0+000 0+042

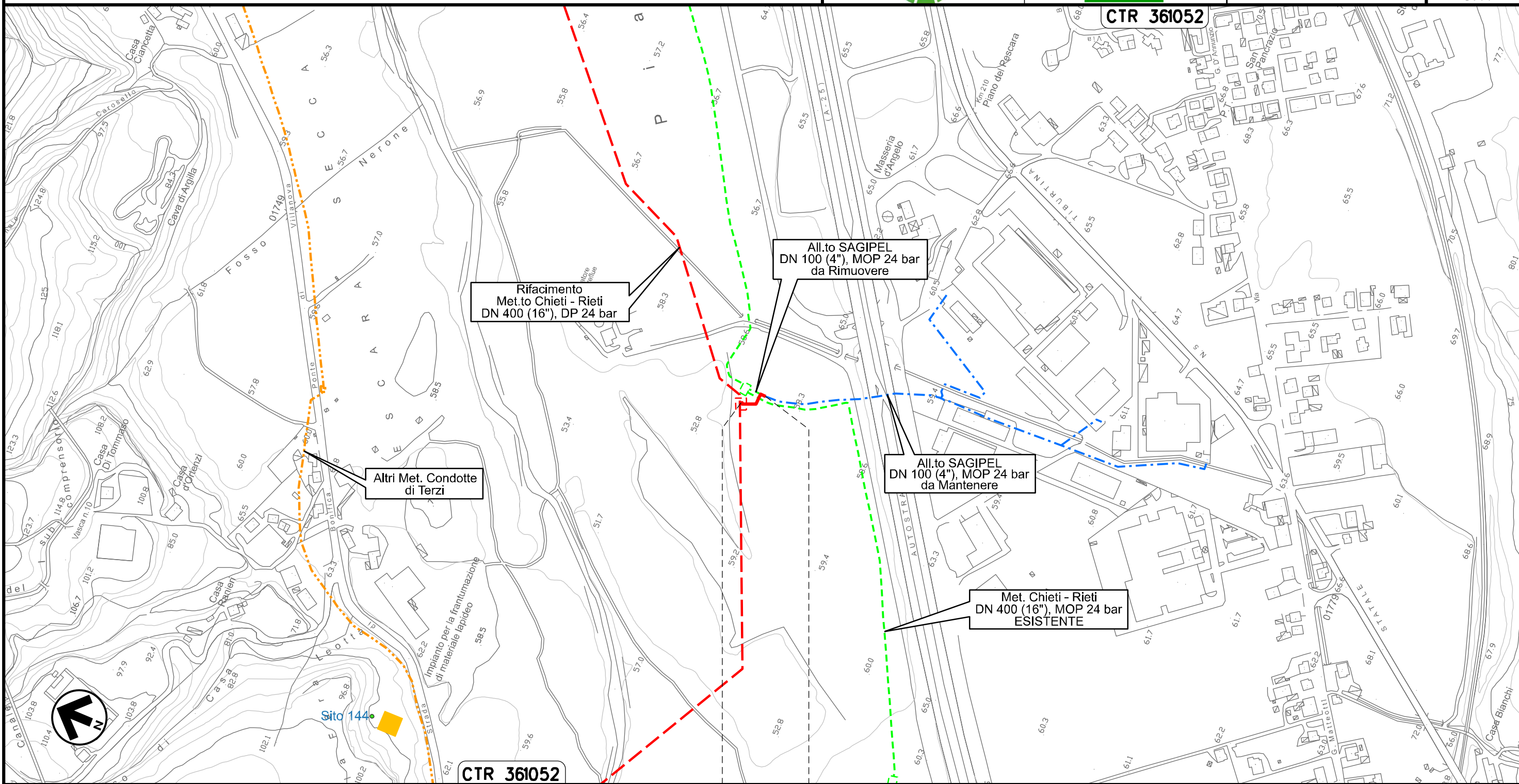
MANOPPELLO
PESCARA

PIDS Loc. Manoppello Scalo
km 0+003

Ricollegamento Allacciamento SAGIPEL
DN 100 (4"), DP 24 bar

| | | | | | | |
|---|----------|--------------------------------|-----------------|------------|------------|--|
| 02 | 06.09.21 | EMISSIONE PER INTEGRAZIONI SIA | CAMILLONI | CASAGRANDE | CAPRIOTTI | Foglio 3 di 36 Scala 1:5000 |
| 01 | 09.04.21 | EMISSIONE PER INTEGRAZIONI SIA | CAMILLONI | CASAGRANDE | CAPRIOTTI | |
| INDICE | DATA | R E V I S I O N I | ELABORATO | VERIFICATO | APPROVATO | |
|   | | | Dis. PG-ARC-201 | | CTR 361052 | |
| | | | Comm. NR /19094 | | | |

CARTA DELLE PRESENZE ARCHEOLOGICHE



Il presente disegno e' di proprieta' aziendale - La Societa' tutelera' i propri diritti a termine di legge.

0+000 0+041

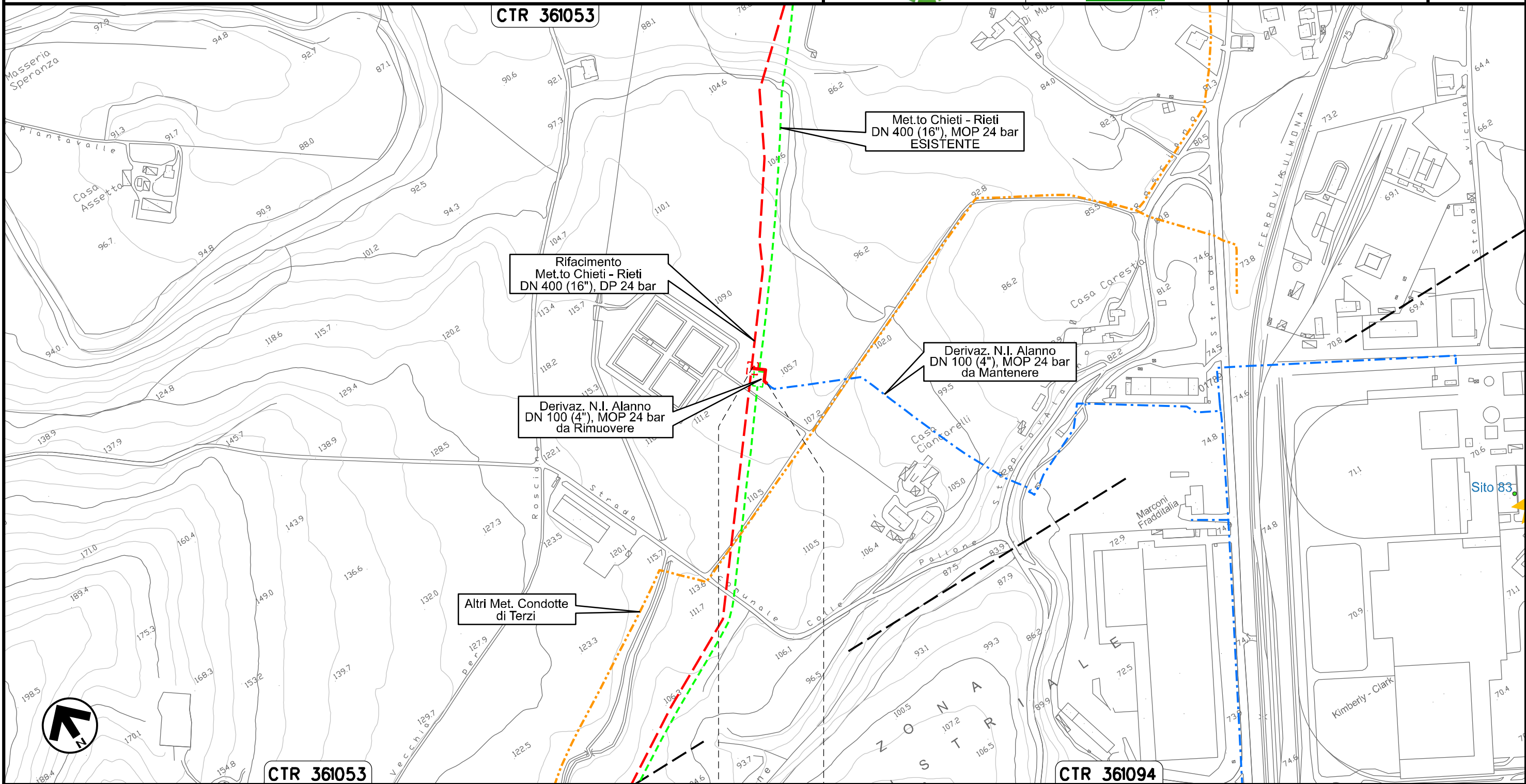
MANOPELLO
PESCARA

Ricollegamento Derivazione N.I. Alanno
DN 100 (4"), DP 24 bar

| | | | | | |
|--------|----------|--------------------------------|-----------------|------------|----------------|
| 02 | 06.09.21 | EMISSIONE PER INTEGRAZIONI SIA | CAMILLONI | CASAGRANDE | CAPRIOTTI |
| 01 | 09.04.21 | EMISSIONE PER INTEGRAZIONI SIA | CAMILLONI | CASAGRANDE | CAPRIOTTI |
| INDICE | DATA | R E V I S I O N I | | | ELABORATO |
| | | VERIFICATO | | | APPROVATO |
| | | | Dis. PG-ARC-201 | | Foglio 4 di 36 |
| | | | Comm. NR /19094 | | Scala 1:5000 |



CARTA DELLE PRESENZE ARCHEOLOGICHE



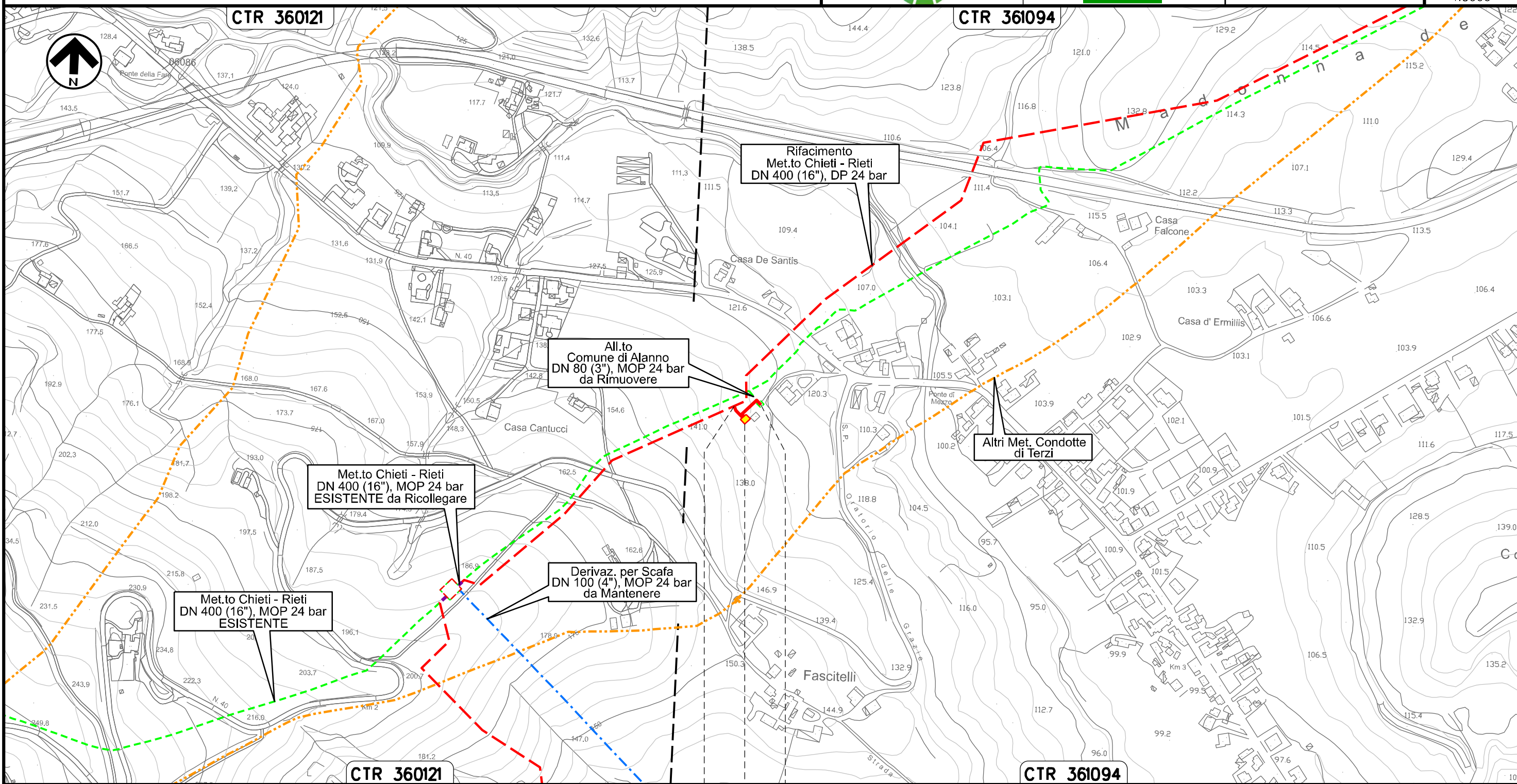
Il presente disegno e' di proprieta' aziendale - La Societa' tutelera' i propri diritti a termine di legge.

| | | |
|---------|-------|-------|
| ALANNO | 0+000 | 0+038 |
| PESCARA | | |
| | | |
| | | |
| | | |
| | | |
| | | |
| | | |
| | | |
| | | |

Nuovo Allacciamento Comune di Alanno
DN 100 (4"), DP 24 bar

| | | | | | | | |
|--------|----------|---|-----------|---|-----------|-----------------------------|-----------|
| 02 | 06.09.21 | EMISSIONE PER INTEGRAZIONI SIA | CAMILLONI | CASAGRANDE | CAPRIOTTI | Foglio 5 di 36 | |
| 01 | 09.04.21 | EMISSIONE PER INTEGRAZIONI SIA | CAMILLONI | CASAGRANDE | CAPRIOTTI | | |
| INDICE | DATA | R E V I S I O N I | | | ELABORATO | VERIFICATO | APPROVATO |
| | |  | |  | | Scala 1:5000 | |
| | | | | Dis. PG-ARC-201 | | | |
| | | | | Comm. NR /19094 | | | |


CARTA DELLE PRESENZE ARCHEOLOGICHE



Il presente disegno e' di proprieta' aziendale - La Societa' tutelera' i propri diritti a termine di legge.

0+000 0+067

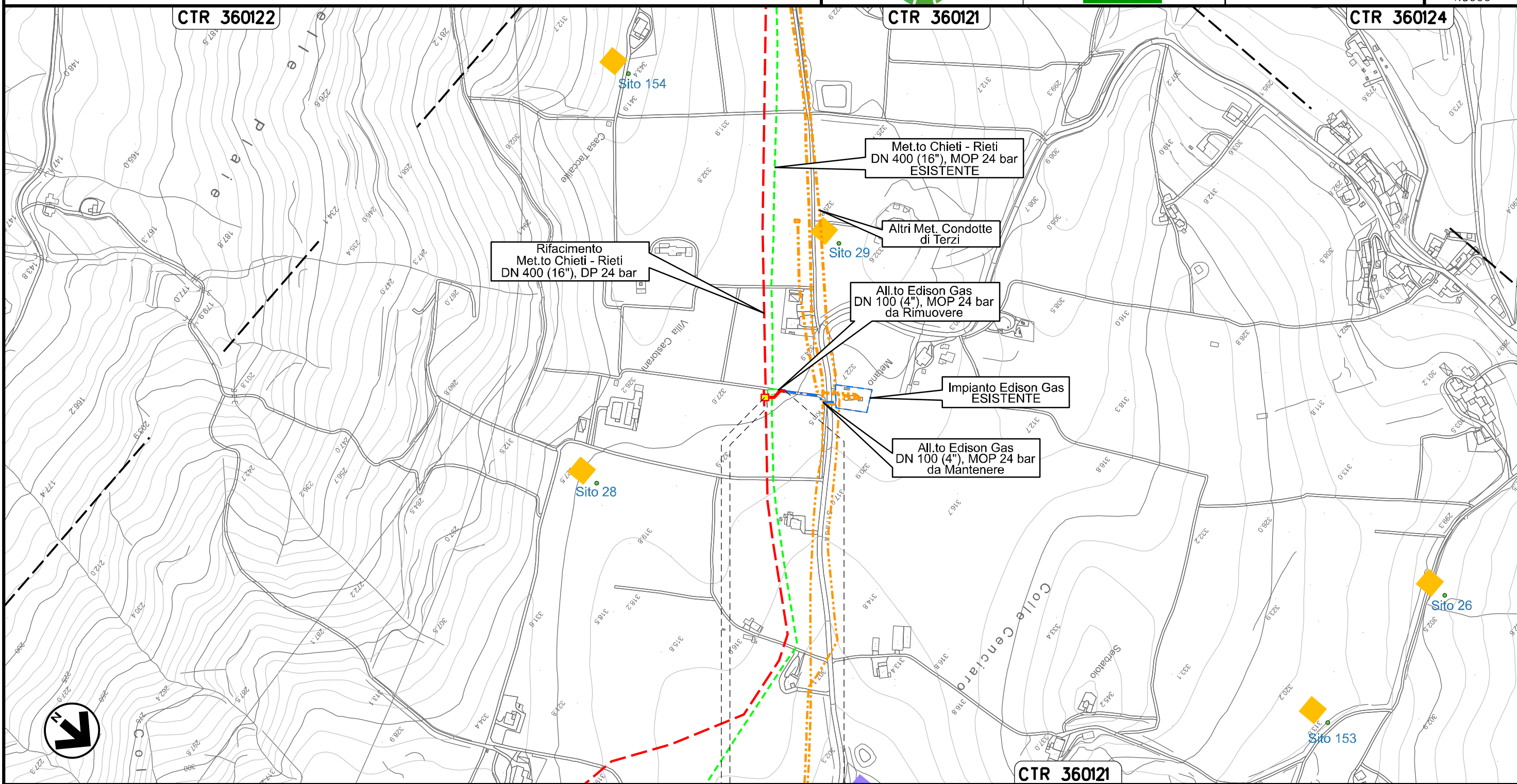
ALANNO
PESCARA

 PIDA Loc. Casa de Santis km 0+025

Ricollegamento Allacciamento Edison Gas
DN 100 (4"), DP 24 bar

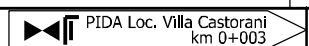
| | | | | | | | |
|--------|----------|---|-----------|---|-----------|-----------------------------|-----------|
| 02 | 06.09.21 | EMISSIONE PER INTEGRAZIONI SIA | CAMILLONI | CASAGRANDE | CAPRIOTTI | Foglio 6 di 36 | |
| 01 | 09.04.21 | EMISSIONE PER INTEGRAZIONI SIA | CAMILLONI | CASAGRANDE | CAPRIOTTI | | |
| INDICE | DATA | R E V I S I O N I | | | ELABORATO | VERIFICATO | APPROVATO |
| | |  | |  | | Dis. PG-ARC-201 | |
| | | | | | | Comm. NR /19094 | |
| | | | | | | Scala 1:5000 | |

CARTA DELLE PRESENZE ARCHEOLOGICHE



0+000 0+030

ALANNO
PESCARA



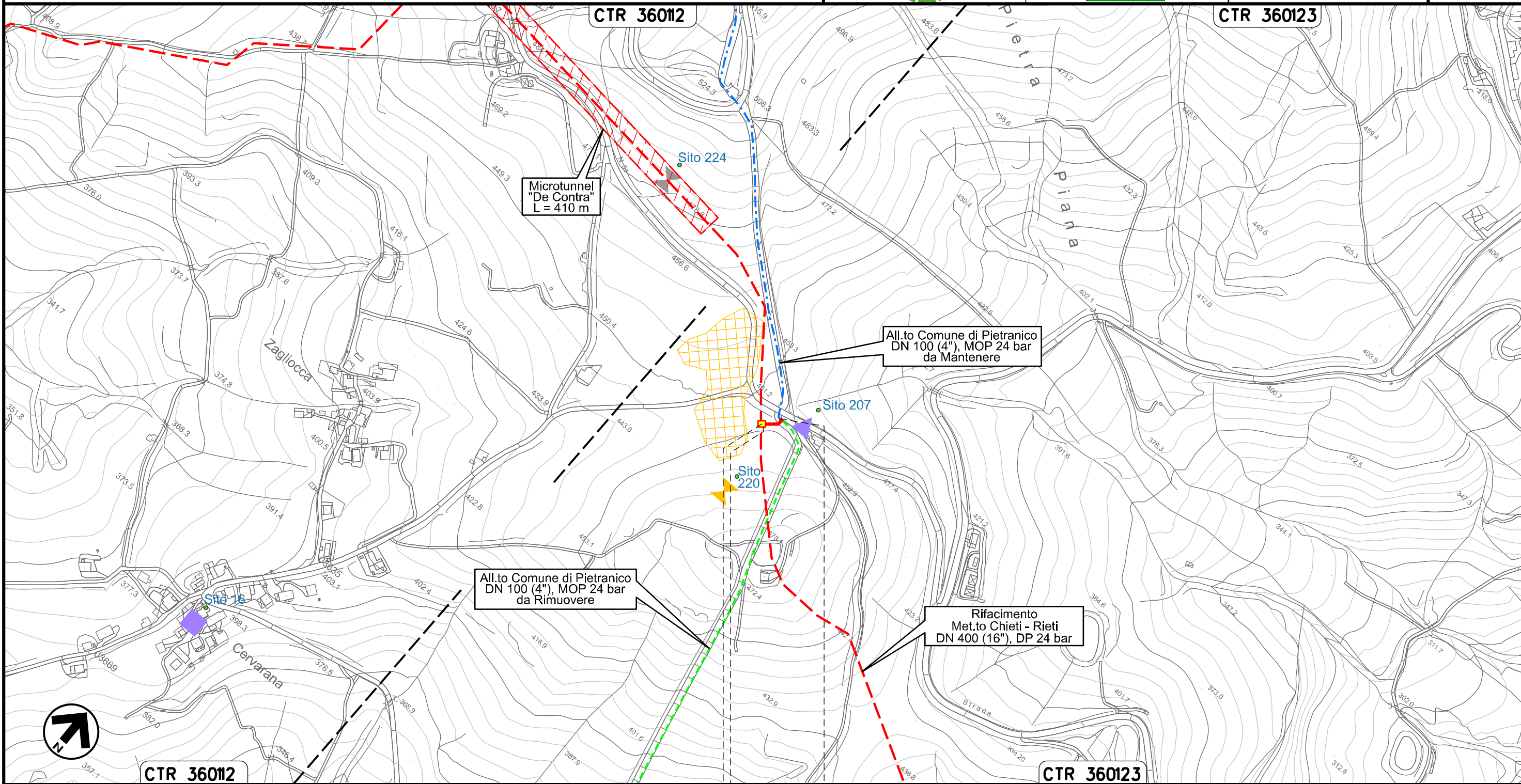
Il presente disegno e' di proprieta' aziendale - La Societa' tutelera' i propri diritti a termine di legge.

Ricollegamento Allacciamento Comune di Pietranico
DN 100 (4"), DP 24 bar

| | | | | | |
|-----------------|----------|--------------------------------|------------|------------|-----------|
| 02 | 06.09.21 | EMISSIONE PER INTEGRAZIONI SIA | CAMILLONI | CASAGRANDE | CAPRIOTTI |
| 01 | 09.04.21 | EMISSIONE PER INTEGRAZIONI SIA | CAMILLONI | CASAGRANDE | CAPRIOTTI |
| INDICE | DATA | R E V I S I O N I | | | |
| | | ELABORATO | VERIFICATO | APPROVATO | |
| Dis. PG-ARC-201 | | | | | |
| Comm. NR /19094 | | | | | |

Foglio
7
di 36
Scala
1:5000

CARTA DELLE PRESENZE ARCHEOLOGICHE



Il presente disegno e' di proprieta' aziendale - La Societa' tutelera' i propri diritti a termine di legge.



0+000 0+031

CASTIGLIONE
A CASAURIA
PESCARA

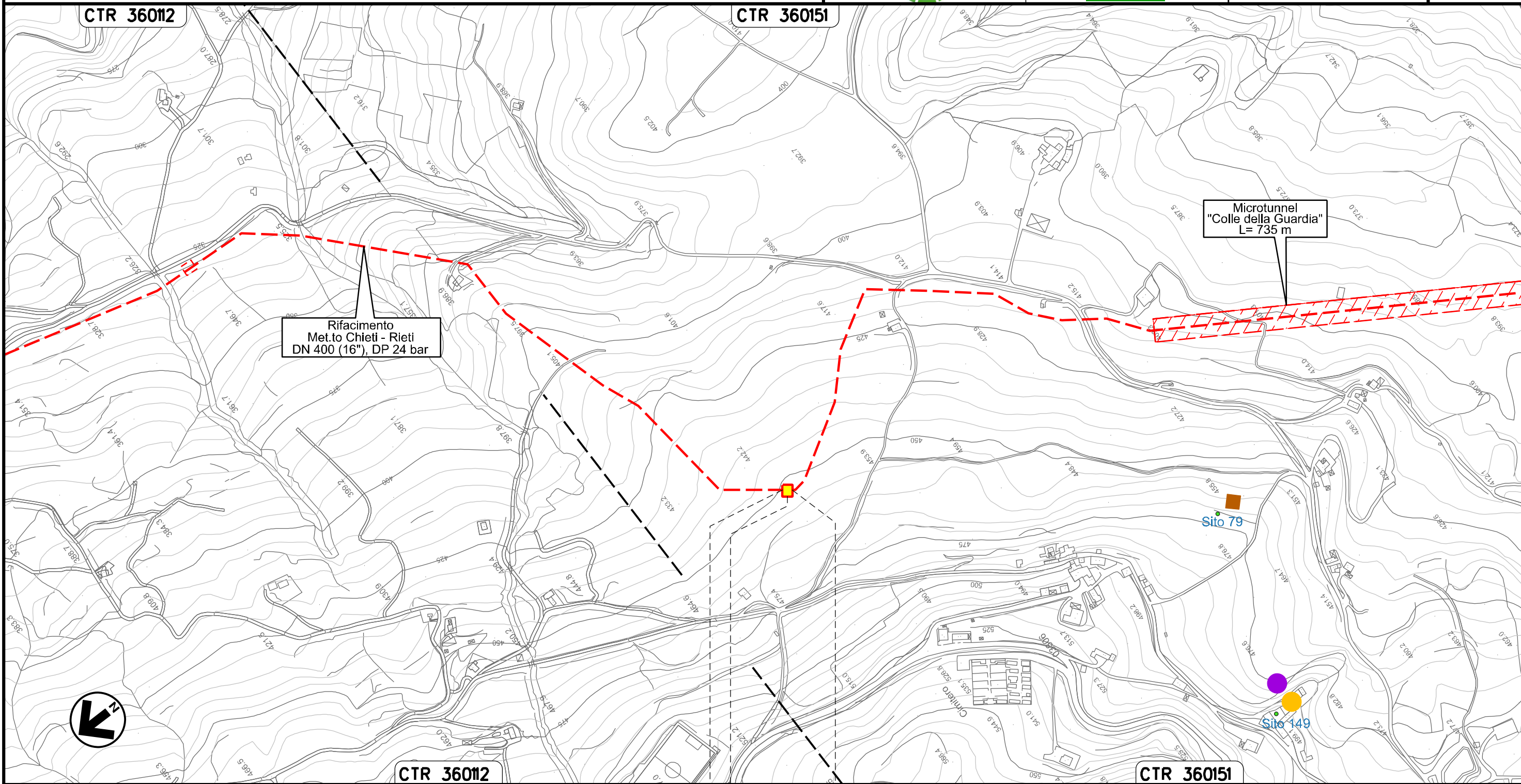
↑ PIDS Loc. De Contra
km 0+003

Nuovo Allacciamento Comune di Pescosansonesco
 Impianto P.I.D.S. Localita' Colle della Guardia

| | | | | | |
|--------|----------|--------------------------------|-----------------|------------|-----------|
| 02 | 06.09.21 | EMISSIONE PER INTEGRAZIONI SIA | CAMILLONI | CASAGRANDE | CAPRIOTTI |
| 01 | 09.04.21 | EMISSIONE PER INTEGRAZIONI SIA | CAMILLONI | CASAGRANDE | CAPRIOTTI |
| INDICE | DATA | R E V I S I O N I | | | |
| | | | ELABORATO | VERIFICATO | APPROVATO |
| | | | Dis. PG-ARC-201 | | |
| | | | Comm. NR /19094 | | |

Foglio
8
 di 36
 Scala
 1:5000

CARTA DELLE PRESENZE ARCHEOLOGICHE



Il presente disegno e' di proprieta' aziendale - La Societa' tutelera' i propri diritti a termine di legge.



PESCOSANSONESCO
 PESCARA

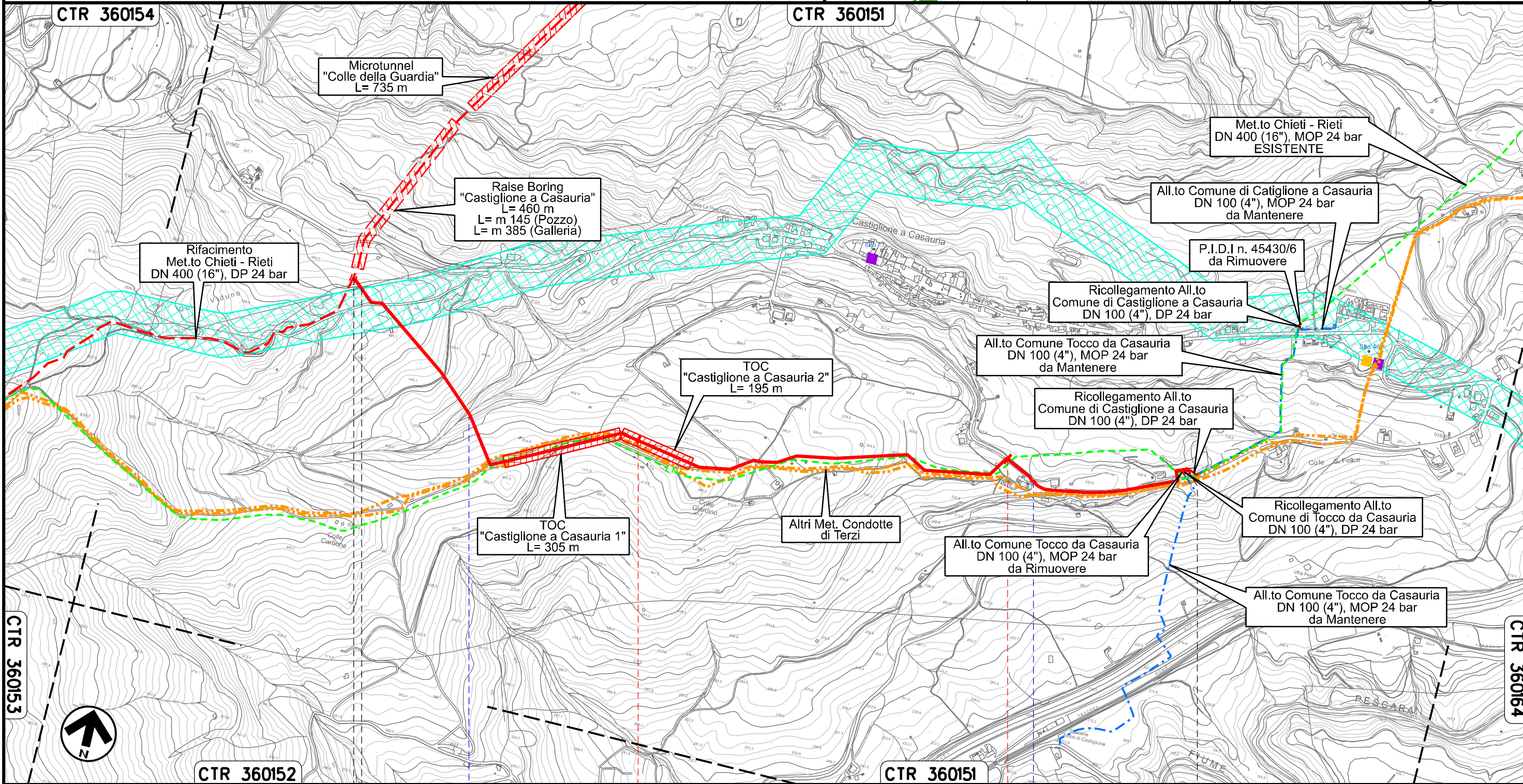
↑ PIDS Loc. Colle della Guardia
 km 0+000

Derivazione per Tocco e Castiglione a Casauria
DN 100 (4"), DP 24 bar

| | | | | | |
|--------|----------|--------------------------------|-----------|------------|-----------|
| 02 | 06.09.21 | EMISSIONE PER INTEGRAZIONI SIA | CAMILLONI | CASAGRANDE | CAPRIOTTI |
| 01 | 09.04.21 | EMISSIONE PER INTEGRAZIONI SIA | CAMILLONI | CASAGRANDE | CAPRIOTTI |
| INDICE | DATA | R E V I S I O N I | | | |
| | | | ELABORATO | VERIFICATO | APPROVATO |
| | | | Dis. | PG-ARC-201 | |
| | | | Comm. | NR /19094 | |

Foglio
9
di 36
Scala
1:10000

CARTA DELLE PRESENZE ARCHEOLOGICHE



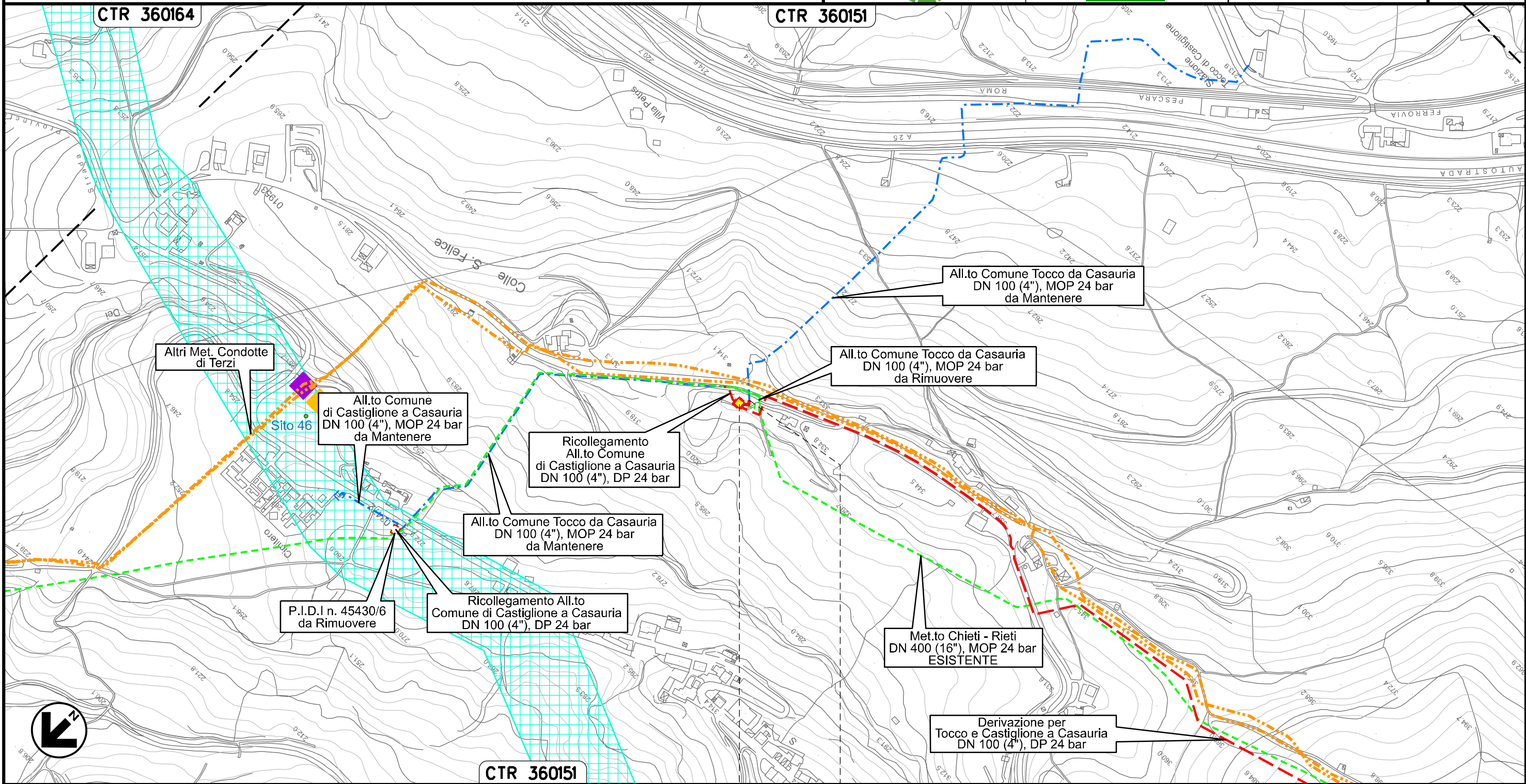
Il presente disegno e' di proprieta' aziendale - La Societa' tutelera' i propri diritti a termine di legge.

| | | | | |
|-----------------|-------|------------------------|---|-----------|
| CTR 360152 | 0+000 | 1 | 2 | 2+525 |
| PESCOSANSONESCO | | | | |
| | | CASTIGLIONE A CASAURIA | | |
| | | PESCARA | | |
| | | Fosso dei Colli | | S.P. n.70 |

Ricollegamento Allacciamento Comune Tocco da Casauria
DN 100 (4"), DP 24 bar

| | | | | | |
|-----------------|----------|--------------------------------|-----------------|------------|-----------|
| 02 | 06.09.21 | EMISSIONE PER INTEGRAZIONI SIA | CAMILLONI | CASAGRANDE | CAPRIOTTI |
| 01 | 09.04.21 | EMISSIONE PER INTEGRAZIONI SIA | CAMILLONI | CASAGRANDE | CAPRIOTTI |
| INDICE | DATA | R E V I S I O N I | | | ELABORATO |
| | | | VERIFICATO | APPROVATO | |
| Dis. PG-ARC-201 | | | Foglio 10 di 36 | | |
| Comm. NR /19094 | | | Scala 1:5000 | | |

CARTA DELLE PRESENZE ARCHEOLOGICHE



Il presente disegno e' di proprieta' aziendale - La Societa' tutelera' i propri diritti a termine di legge.



0+000 0+018

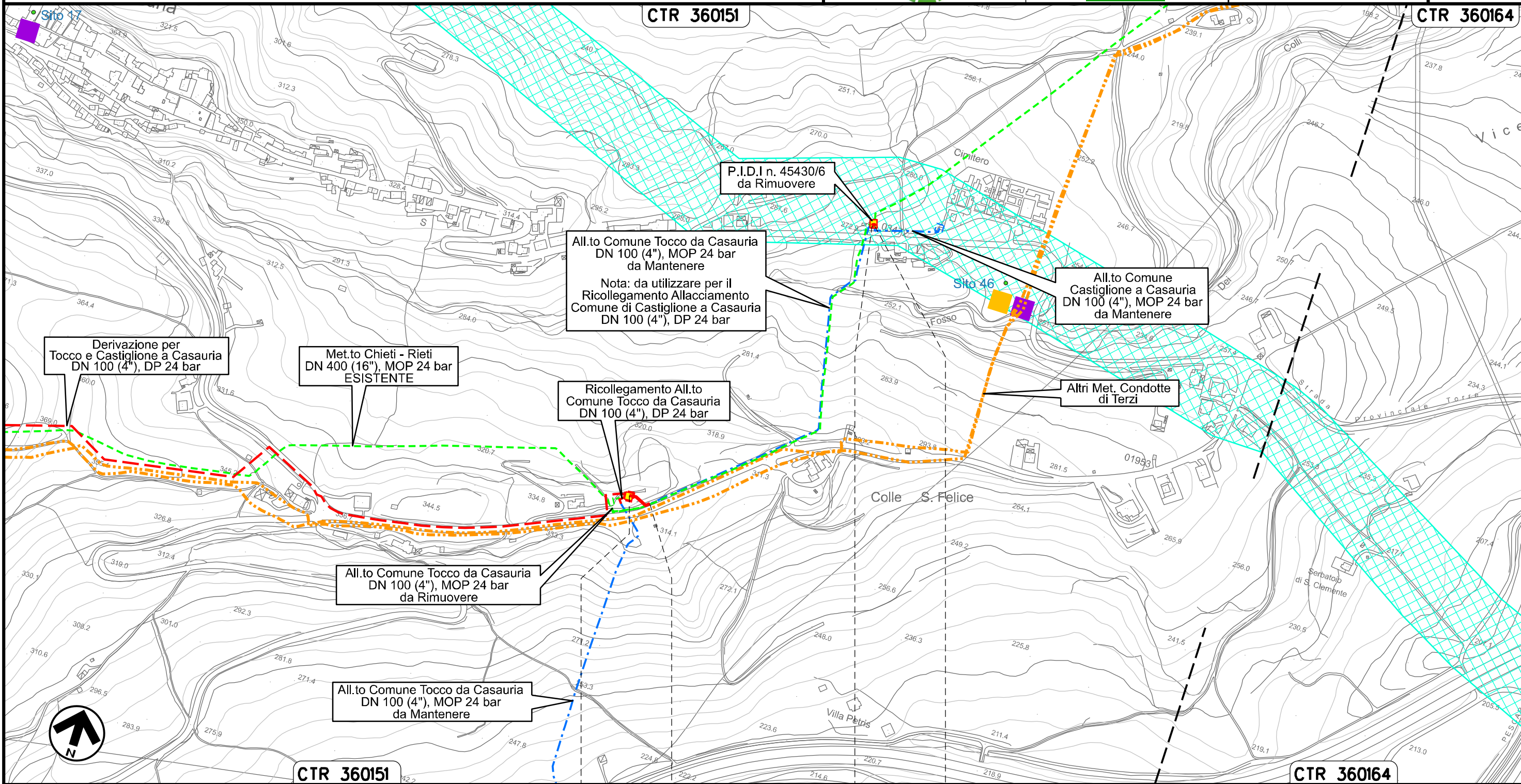
CASTIGLIONE A
CASAURIA
PESCARA

▲▼ PIL+PIDS Loc. Colle San Felice
km 0+000

Ricollegamento Allacciamento Comune di Castiglione a Casauria
DN 100 (4"), DP 24 bar

| | | | | | | |
|--------|----------|--------------------------------|-----------------|------------|-----------|---|
| 02 | 06.09.21 | EMISSIONE PER INTEGRAZIONI SIA | CAMILLONI | CASAGRANDE | CAPRIOTTI | Foglio 11 di 36 Scala 1:5000 |
| 01 | 09.04.21 | EMISSIONE PER INTEGRAZIONI SIA | CAMILLONI | CASAGRANDE | CAPRIOTTI | |
| INDICE | DATA | R E V I S I O N I | ELABORATO | VERIFICATO | APPROVATO | |
| | | | Dis. PG-ARC-201 | | | |
| | | | Comm. NR /19094 | | | |


CARTA DELLE PRESENZE ARCHEOLOGICHE



Il presente disegno e' di proprieta' aziendale - La Societa' tutelera' i propri diritti a termine di legge.

CTR 360151 0+000 0+031 0+551 0+555 CTR 360164

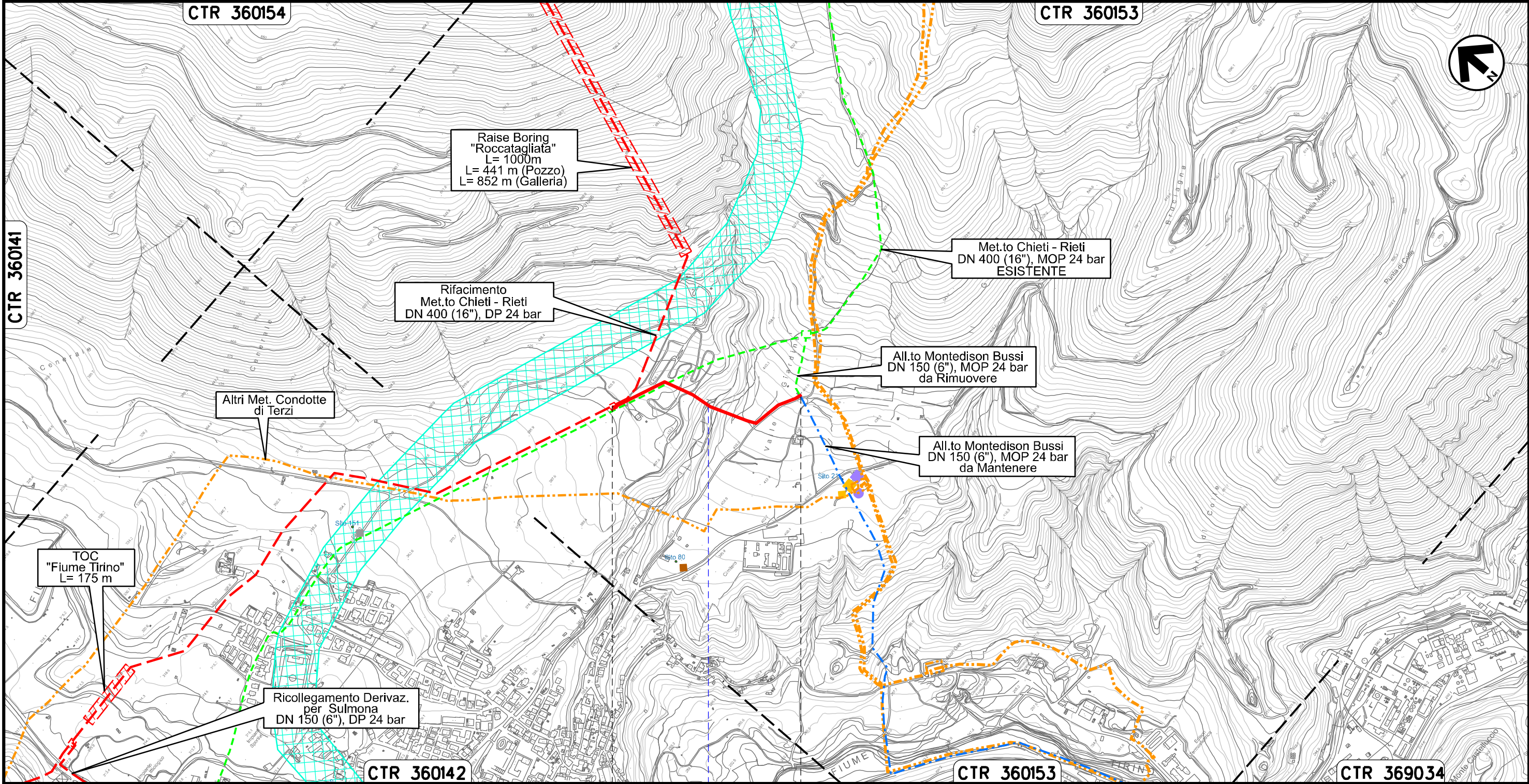
CASTIGLIONE A CASAURIA CASTIGLIONE A CASAURIA
PESCARA PESCARA



Ricollegamento Allacciamento Montedison Bussi
DN 150 (6"), DP 24 bar

CARTA DELLE PRESENZE ARCHEOLOGICHE

| | | | | | | |
|--------|----------|--------------------------------|-----------------|------------|-----------|--|
| 02 | 06.09.21 | EMISSIONE PER INTEGRAZIONI SIA | CAMILLONI | CASAGRANDE | CAPRIOTTI | Foglio 12 di 36 Scala 1:10000 |
| 01 | 09.04.21 | EMISSIONE PER INTEGRAZIONI SIA | CAMILLONI | CASAGRANDE | CAPRIOTTI | |
| INDICE | DATA | R E V I S I O N I | ELABORATO | VERIFICATO | APPROVATO | |
| | | | Dis. PG-ARC-201 | | | |
| | | | Comm. NR /19094 | | | |



Il presente disegno e' di proprieta' aziendale - La Societa' tutelera' i propri diritti a termine di legge.

0+000 0+547

BUSSI SUL TIRINO
PESCARA

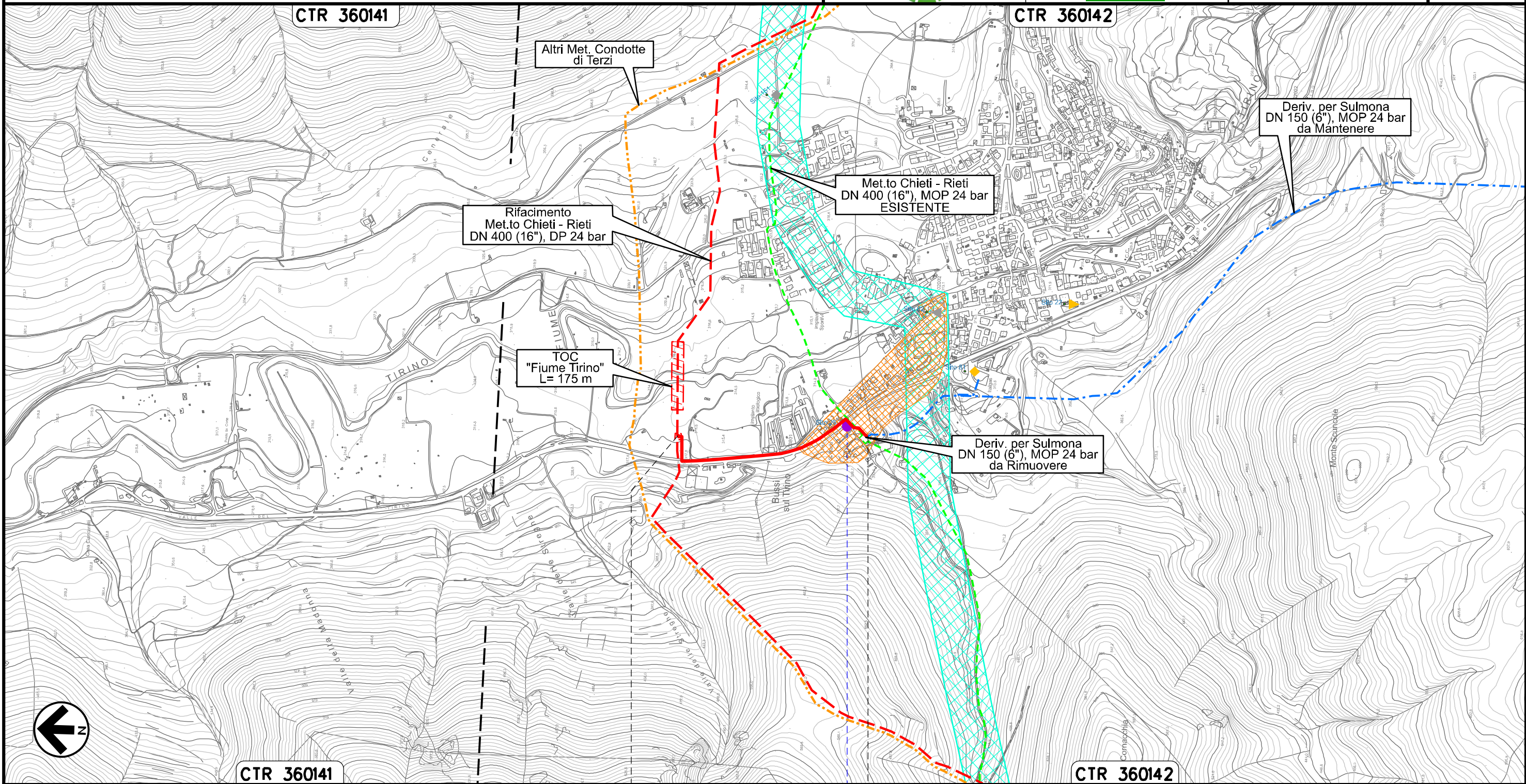
Il Rivaccio

Ricollegamento Derivazione per Sulmona
DN 150 (6"), DP 24 bar

| | | | | | |
|--------|----------|--------------------------------|-----------------|------------|-----------------|
| 02 | 06.09.21 | EMISSIONE PER INTEGRAZIONI SIA | CAMILLONI | CASAGRANDE | CAPRIOTTI |
| 01 | 09.04.21 | EMISSIONE PER INTEGRAZIONI SIA | CAMILLONI | CASAGRANDE | CAPRIOTTI |
| INDICE | DATA | R E V I S I O N I | | | ELABORATO |
| | | | | | VERIFICATO |
| | | | | | APPROVATO |
| | | | Dis. PG-ARC-201 | | Foglio 13 di 36 |
| | | | Comm. NR /19094 | | Scala 1:10000 |



CARTA DELLE PRESENZE ARCHEOLOGICHE



Il presente disegno e' di proprieta' aziendale - La Societa' tutelera' i propri diritti a termine di legge.

0+000 0+597

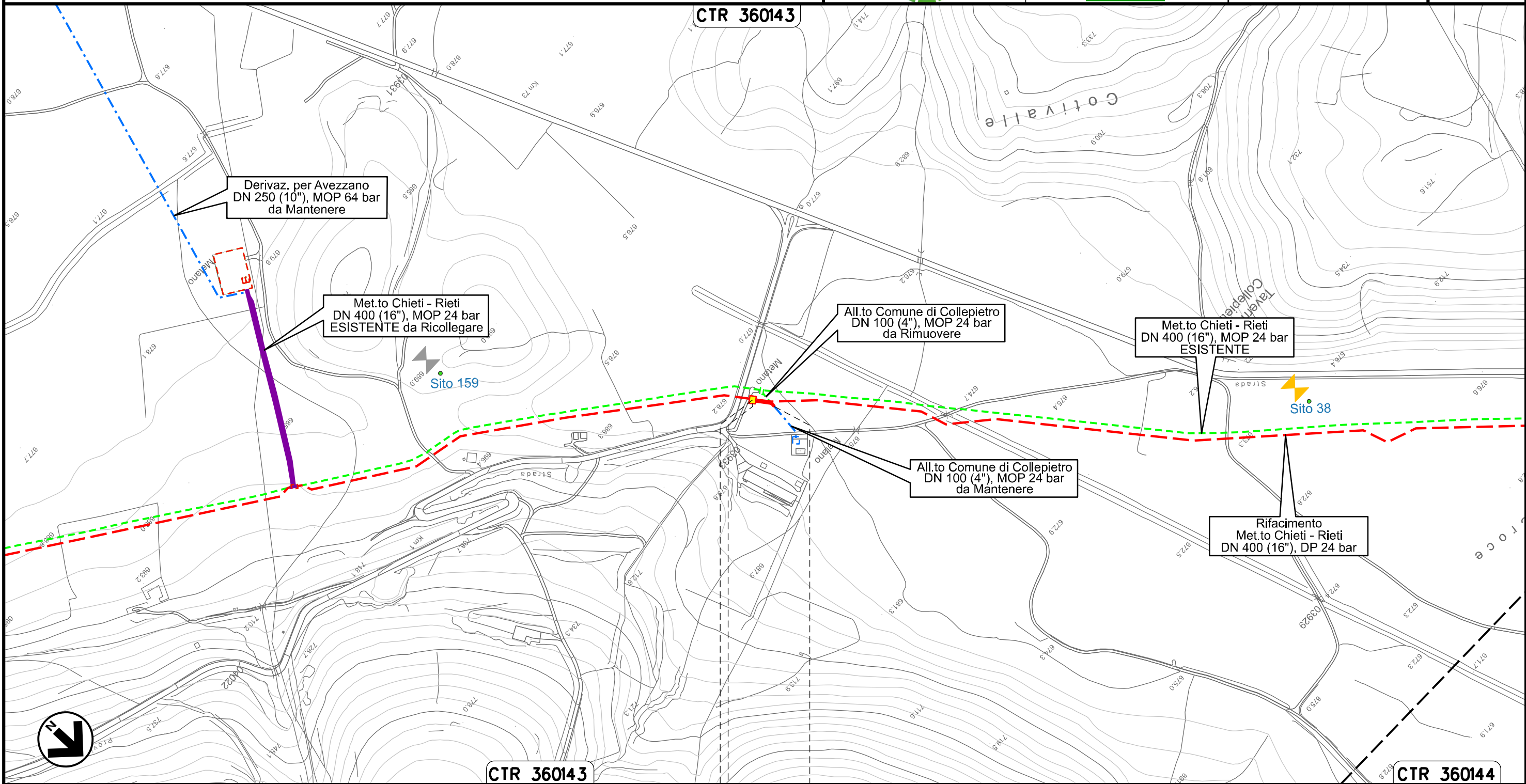
BUSSI SUL TIRINO
PESCARA

S.S. n. 153

Ricollegamento Allacciamento Comune di Collepietro
DN 100 (4"), DP 24 bar

| | | | | | |
|-----------------|----------|--------------------------------|-----------------|------------|-----------|
| 02 | 06.09.21 | EMISSIONE PER INTEGRAZIONI SIA | CAMILLONI | CASAGRANDE | CAPRIOTTI |
| 01 | 09.04.21 | EMISSIONE PER INTEGRAZIONI SIA | CAMILLONI | CASAGRANDE | CAPRIOTTI |
| INDICE | DATA | R E V I S I O N I | | | ELABORATO |
| | | | VERIFICATO | APPROVATO | |
| Dis. PG-ARC-201 | | | Foglio 14 di 36 | | |
| Comm. NR /19094 | | | Scala 1:5000 | | |

CARTA DELLE PRESENZE ARCHEOLOGICHE



Il presente disegno e' di proprieta' aziendale - La Societa' tutelera' i propri diritti a termine di legge.

0+000 0+031

COLLEPIETRO
L'AQUILA

PIDA Loc. Taverna di Collepietro km 0+003

Ricollegamento Allacciamento Comune di San Demetrio ne' Vestini
DN 100 (4"), DP 24 bar

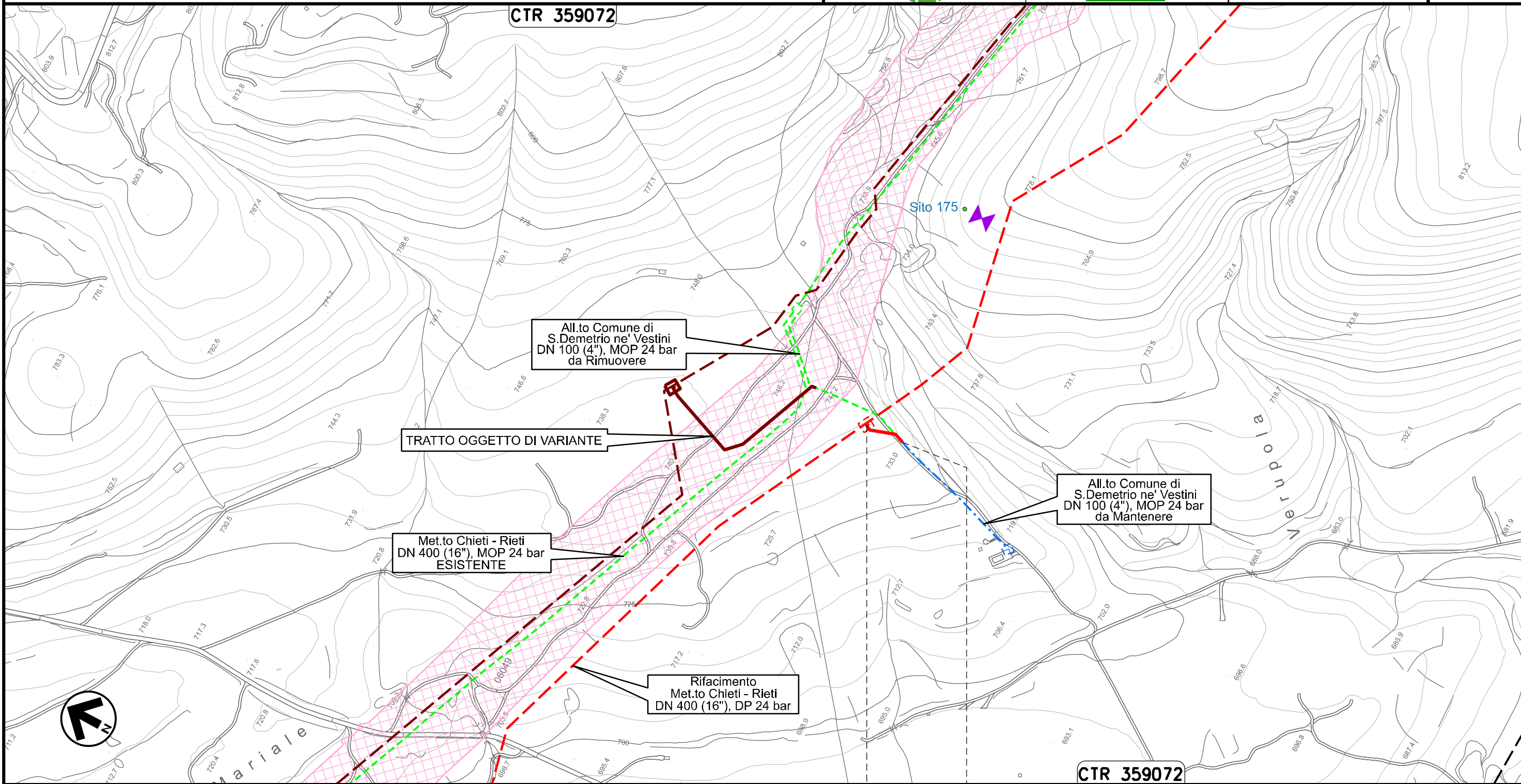
| | | | | | |
|--------|----------|--------------------------------|------------|------------|-----------|
| 02 | 06.09.21 | EMISSIONE PER INTEGRAZIONI SIA | CAMILLONI | CASAGRANDE | CAPRIOTTI |
| 01 | 09.04.21 | EMISSIONE PER INTEGRAZIONI SIA | CAMILLONI | CASAGRANDE | CAPRIOTTI |
| INDICE | DATA | R E V I S I O N I | | | |
| | | ELABORATO | VERIFICATO | APPROVATO | |
| Dis. | | | PG-ARC-201 | | |
| Comm. | | | NR /19094 | | |

Foglio
17
di 36
Scala
1:5000

CARTA DELLE PRESENZE ARCHEOLOGICHE



CTR 359072



0+000 0+057

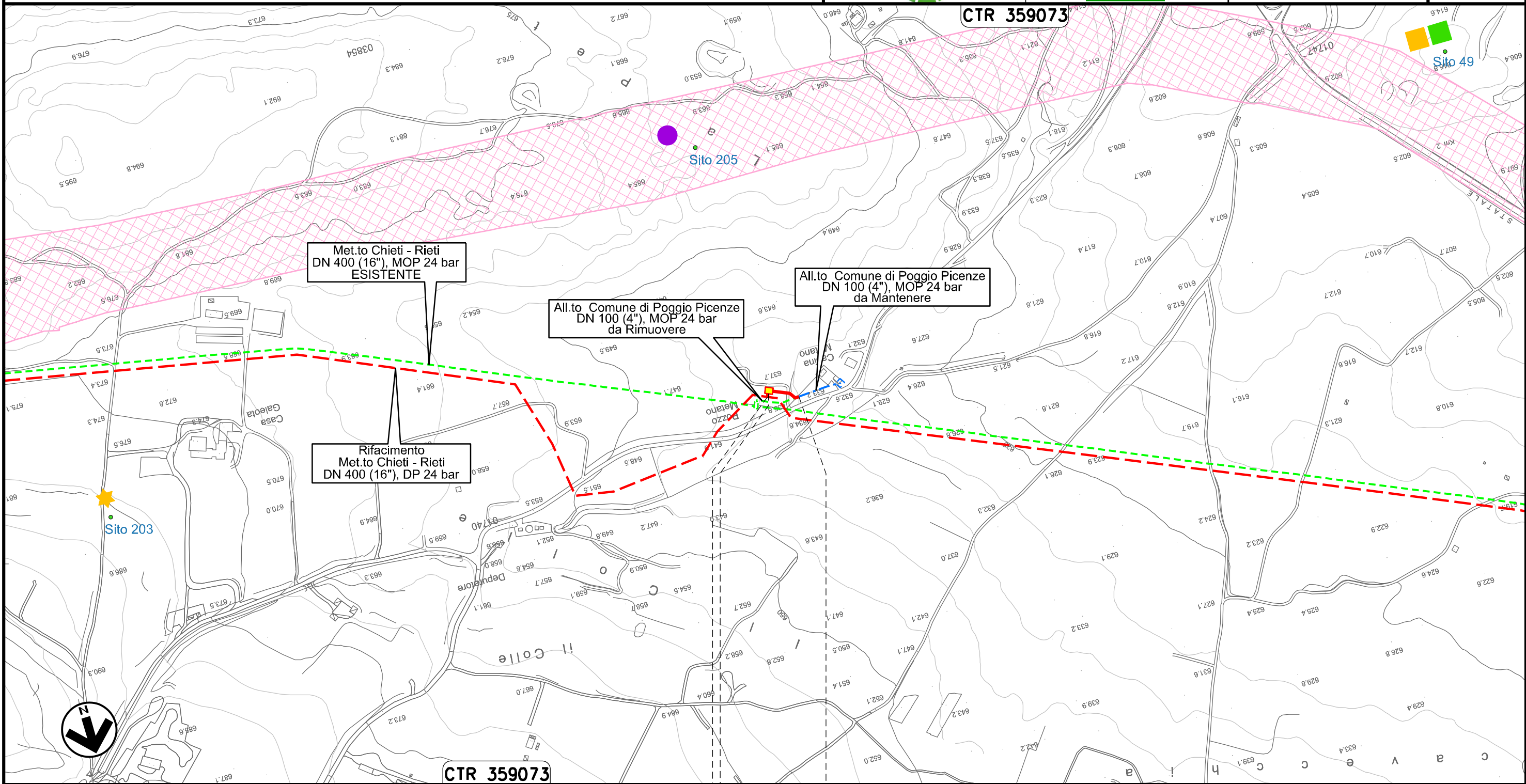
SAN DEMETRIO
NE' VESTINI
L'AQUILA

Il presente disegno e' di proprieta' aziendale - La Societa' tutelera' i propri diritti a termine di legge.

Ricollegamento Allacciamento Comune di Poggio Picenze
DN 100 (4"), DP 24 bar

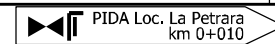
| | | | | | |
|--------|----------|--------------------------------|-----------------|------------|-----------------|
| 02 | 06.09.21 | EMISSIONE PER INTEGRAZIONI SIA | CAMILLONI | CASAGRANDE | CAPRIOTTI |
| 01 | 09.04.21 | EMISSIONE PER INTEGRAZIONI SIA | CAMILLONI | CASAGRANDE | CAPRIOTTI |
| INDICE | DATA | R E V I S I O N I | | | ELABORATO |
| | | | VERIFICATO | APPROVATO | |
| | | | Dis. PG-ARC-201 | | Foglio 18 di 36 |
| | | | Comm. NR /19094 | | Scala 1:5000 |

CARTA DELLE PRESENZE ARCHEOLOGICHE



0+000 0+050

POGGIO PICENZE
L'AQUILA

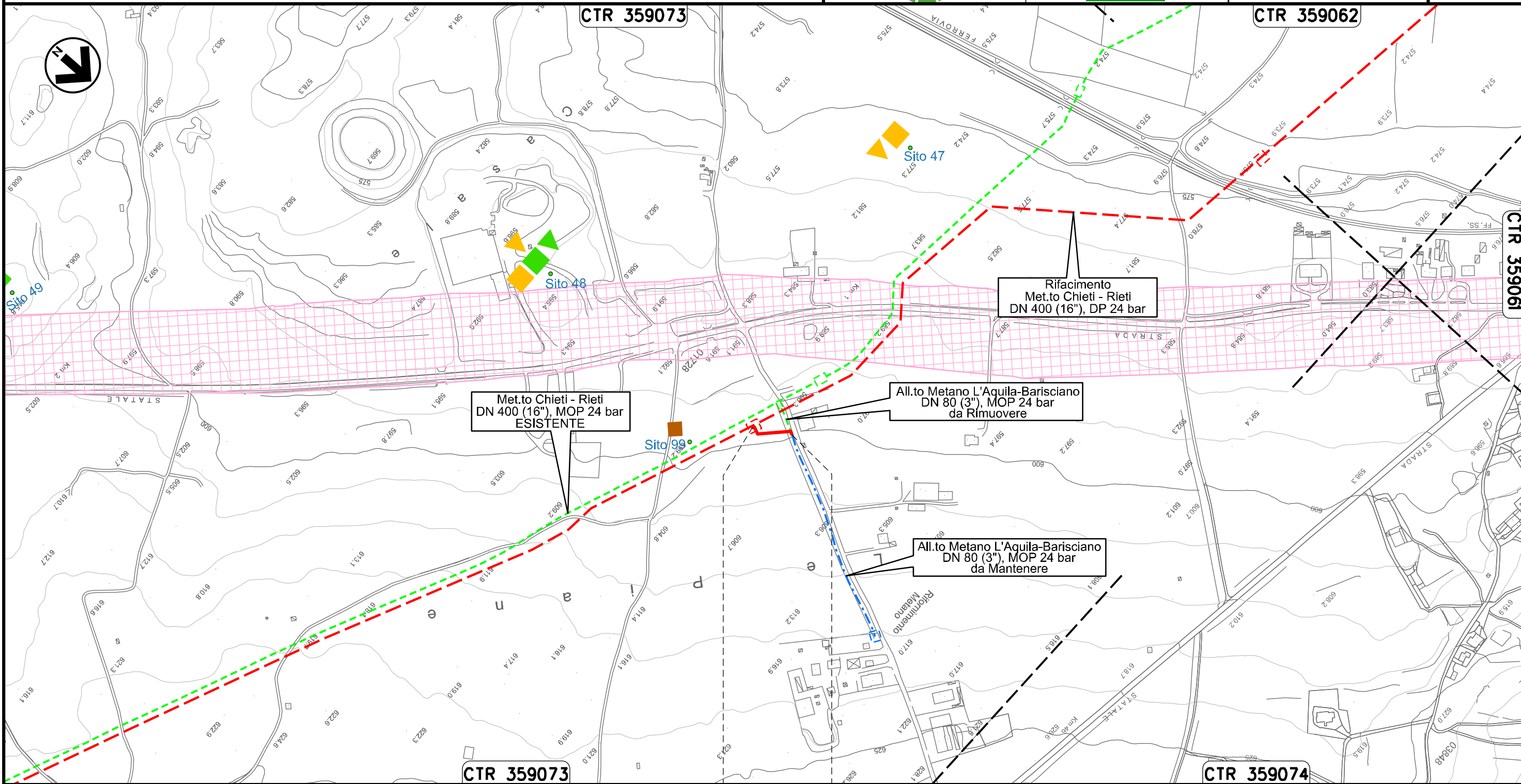


Il presente disegno e' di proprieta' aziendale - La Societa' tutelera' i propri diritti a termine di legge.

Ricollegamento Allacciamento Metano L'Aquila-Barisciano
DN 100 (4"), DP 24 bar

| | | | | | | | |
|--------|----------|--------------------------------|---|------------|-----------|---|------------|
| 02 | 06.09.21 | EMISSIONE PER INTEGRAZIONI SIA | CAMILLONI | CASAGRANDE | CAPRIOTTI | Foglio 19 di 36 Scala 1:5000 | |
| 01 | 09.04.21 | EMISSIONE PER INTEGRAZIONI SIA | CAMILLONI | CASAGRANDE | CAPRIOTTI | | |
| INDICE | DATA | R E V I S I O N I | | | ELABORATO | | VERIFICATO |
| | | |   | | | Dis. PG-ARC-201 | |
| | | | | | | Comm. NR /19094 | |

CARTA DELLE PRESENZE ARCHEOLOGICHE



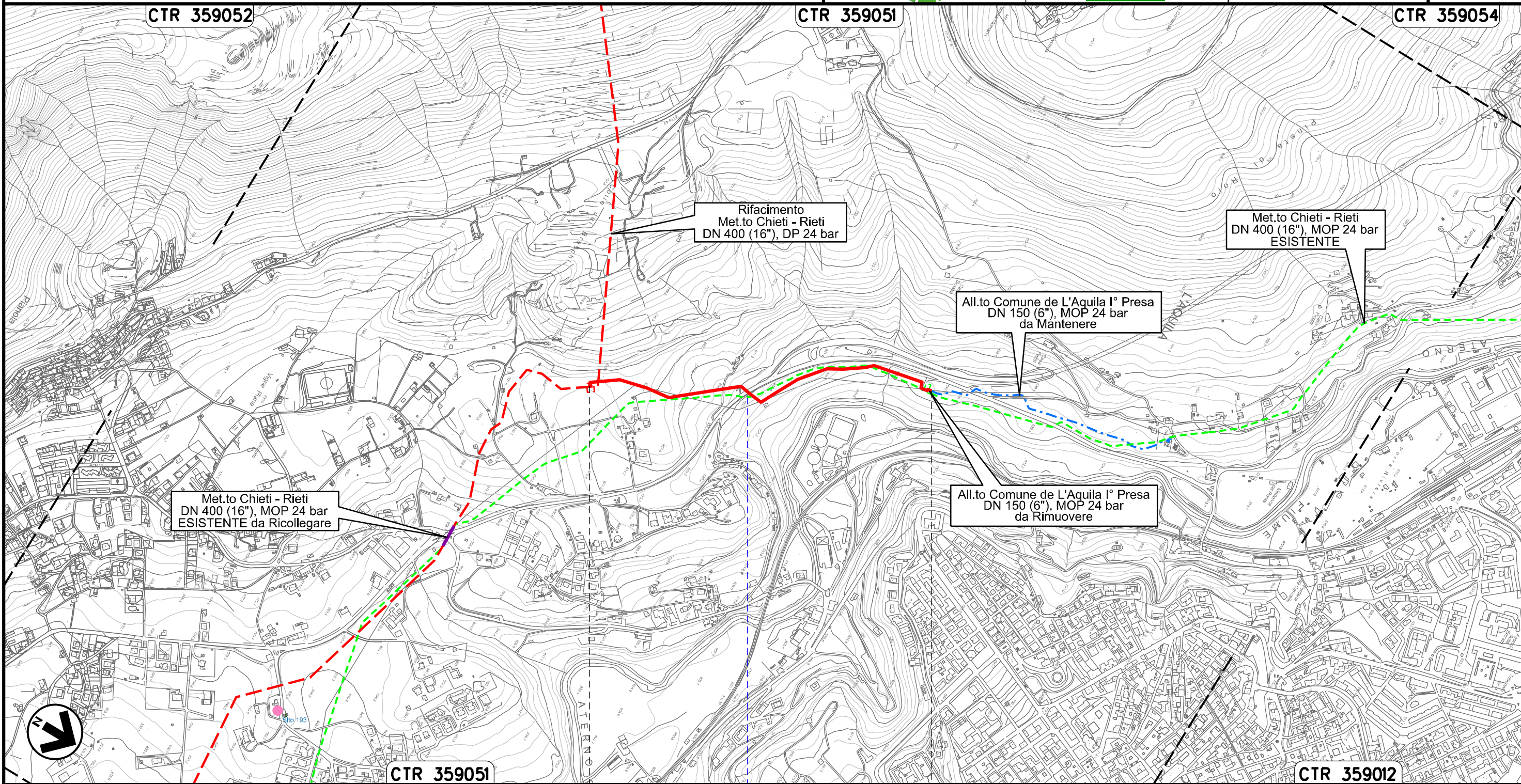
Il presente disegno e' di proprieta' aziendale - La Societa' tutelera' i propri diritti a termine di legge.

0+000 0+060

BARISCIANO
L'AQUILA

| | | | | | | | |
|-----------------|----------|--------------------------------|---------------|------------|-----------|------------------------------|-----------|
| 02 | 06.09.21 | EMISSIONE PER INTEGRAZIONI SIA | CAMILLONI | CASAGRANDE | CAPRIOTTI | Foglio 20 di 36 | |
| 01 | 09.04.21 | EMISSIONE PER INTEGRAZIONI SIA | CAMILLONI | CASAGRANDE | CAPRIOTTI | | |
| INDICE | DATA | R E V I S I O N I | | | ELABORATO | VERIFICATO | APPROVATO |
| Dis. PG-ARC-201 | | | Stato | | | | |
| Comm. NR /19094 | | | Scala 1:10000 | | | | |

CARTA DELLE PRESENZE ARCHEOLOGICHE



Il presente disegno e' di proprieta' aziendale - La Societa' tutelera' i propri diritti a termine di legge.



0+000

0+962

L'AQUILA

L'AQUILA

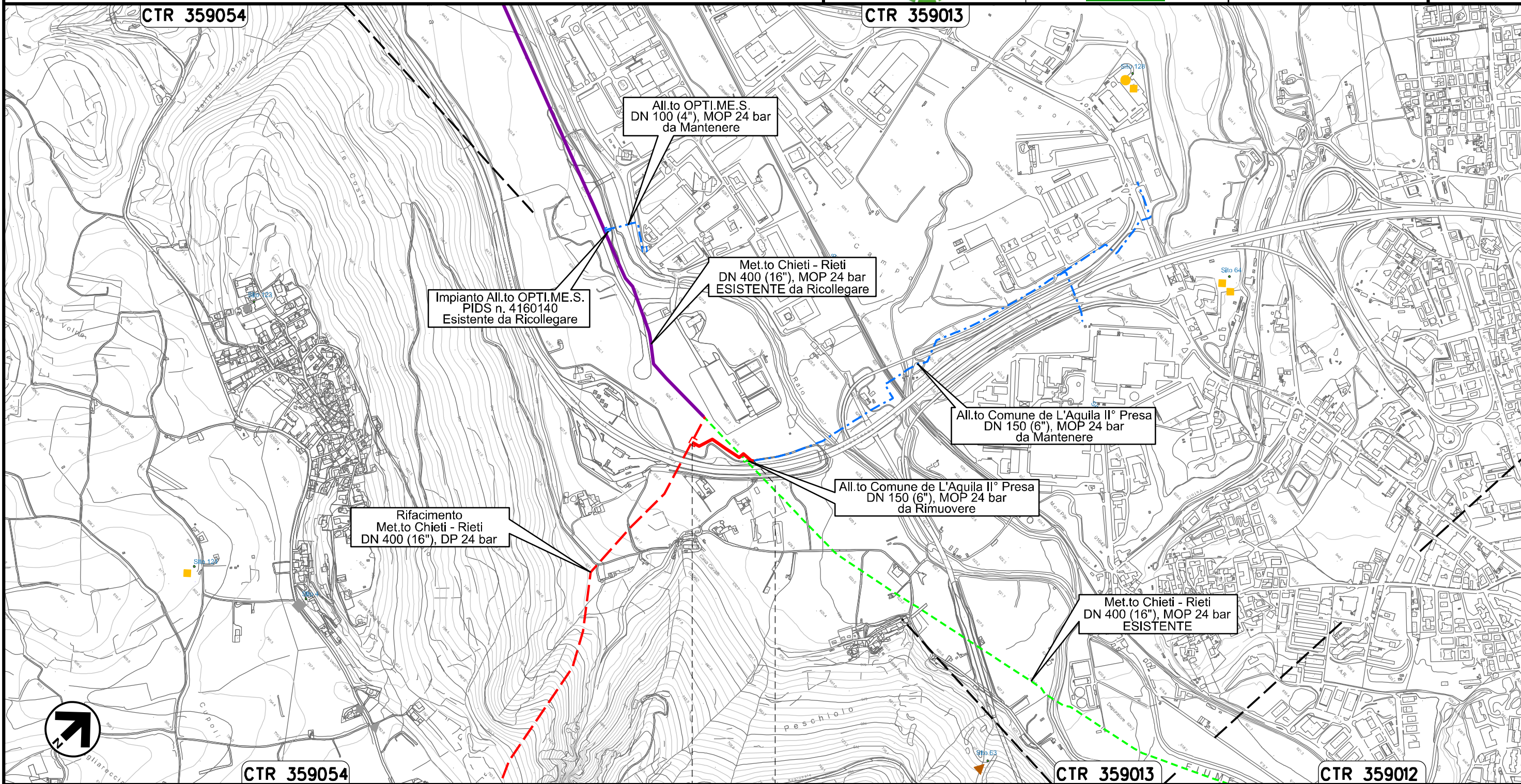
S.S. n.684

Ricollegamento Allacciamento Comune De L'Aquila II' Presa
DN 250 (10"), DP 24 bar

| | | | | | |
|-----------------|----------|--------------------------------|-----------------|------------|-----------|
| 02 | 06.09.21 | EMISSIONE PER INTEGRAZIONI SIA | CAMILLONI | CASAGRANDE | CAPRIOTTI |
| 01 | 09.04.21 | EMISSIONE PER INTEGRAZIONI SIA | CAMILLONI | CASAGRANDE | CAPRIOTTI |
| INDICE | DATA | R E V I S I O N I | | | ELABORATO |
| | | | VERIFICATO | APPROVATO | |
| Dis. PG-ARC-201 | | | Comm. NR /19094 | | |

Foglio
21
di 36
Scala
1:10000

CARTA DELLE PRESENZE ARCHEOLOGICHE



0+000 0+189

L'AQUILA
L'AQUILA

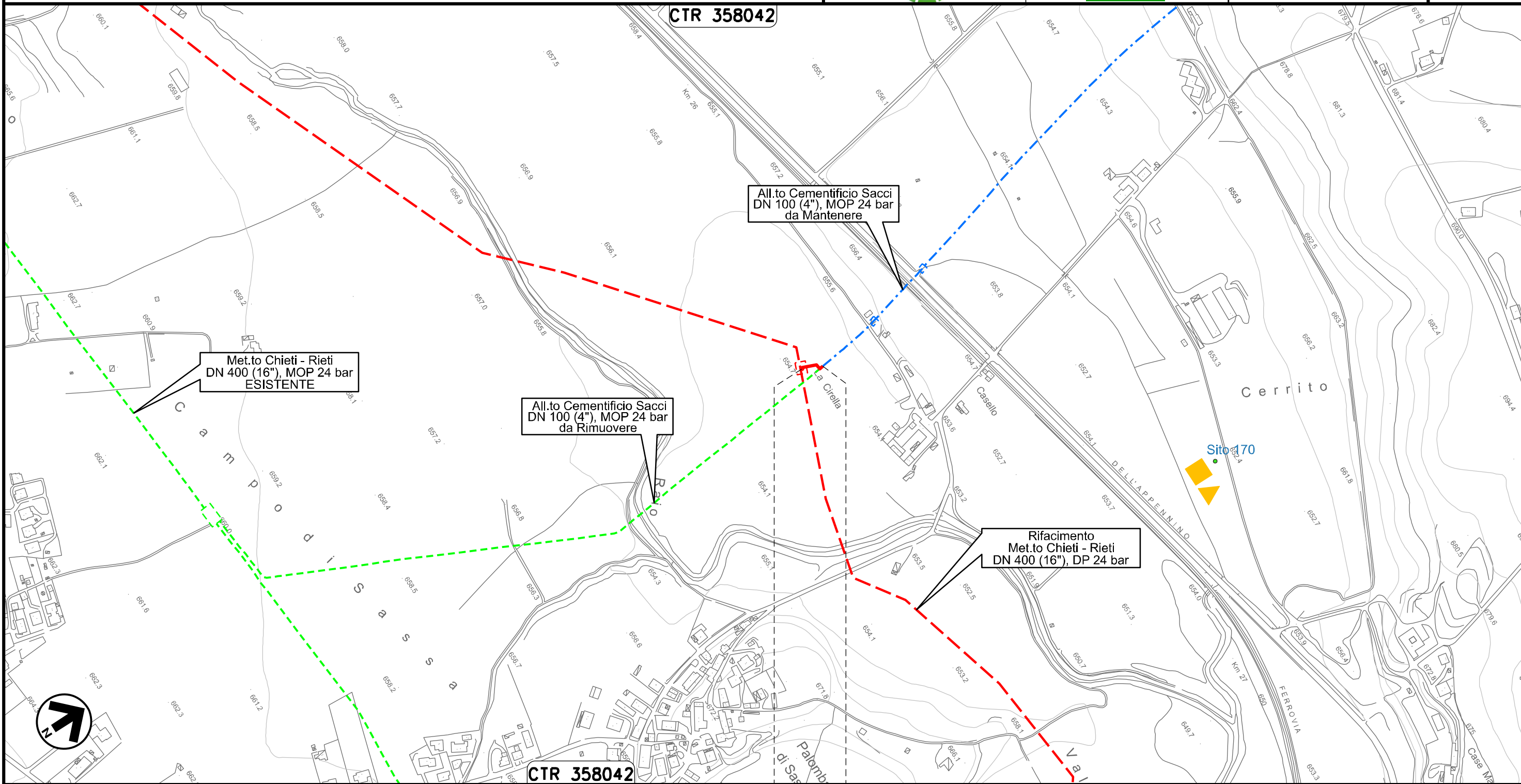
Il presente disegno e' di proprieta' aziendale - La Societa' tutelera' i propri diritti a termine di legge.

Ricollegamento Allacciamento Cementificio Sacchi
DN 100 (4"), DP 24 bar

| | | | | | |
|--------|----------|--------------------------------|-----------------|------------|------------|
| 02 | 06.09.21 | EMISSIONE PER INTEGRAZIONI SIA | CAMILLONI | CASAGRANDE | CAPRIOTTI |
| 01 | 09.04.21 | EMISSIONE PER INTEGRAZIONI SIA | CAMILLONI | CASAGRANDE | CAPRIOTTI |
| INDICE | DATA | R E V I S I O N I | | | ELABORATO |
| | | | | | VERIFICATO |
| | | | | | APPROVATO |
| | | | Dis. PG-ARC-201 | | |
| | | | Comm. NR /19094 | | |

Foglio
22
di 36
Scala
1:5000

CARTA DELLE PRESENZE ARCHEOLOGICHE



Il presente disegno e' di proprieta' aziendale - La Societa' tutelera' i propri diritti a termine di legge.

0+000 0+033

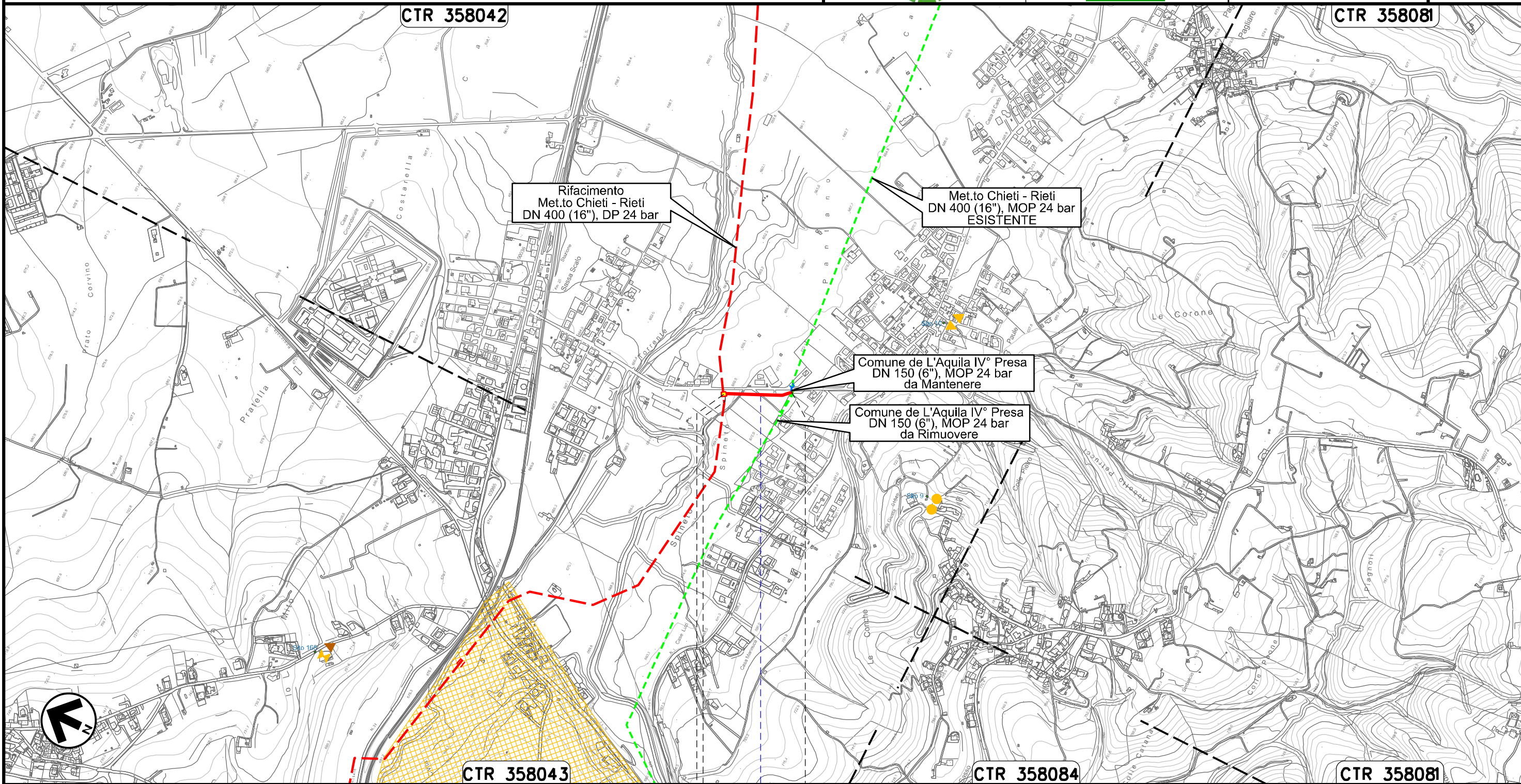
| |
|----------|
| L'AQUILA |
| L'AQUILA |

Ricollegamento Allacciamento Comune De L'Aquila IV' Presa
DN 150 (6"), DP 24 bar

| | | | | | |
|--------|----------|--------------------------------|------------|------------|-----------|
| 02 | 06.09.21 | EMISSIONE PER INTEGRAZIONI SIA | CAMILLONI | CASAGRANDE | CAPRIOTTI |
| 01 | 09.04.21 | EMISSIONE PER INTEGRAZIONI SIA | CAMILLONI | CASAGRANDE | CAPRIOTTI |
| INDICE | DATA | R E V I S I O N I | | | ELABORATO |
| | | | VERIFICATO | APPROVATO | |
| | | | Dis. | PG-ARC-201 | |
| | | | Comm. | NR /19094 | |

Foglio
23
di 36
Scala
1:10000

CARTA DELLE PRESENZE ARCHEOLOGICHE



Il presente disegno e' di proprieta' aziendale - La Societa' tutelera' i propri diritti a termine di legge.

0+000 0+176

L'AQUILA
L'AQUILA



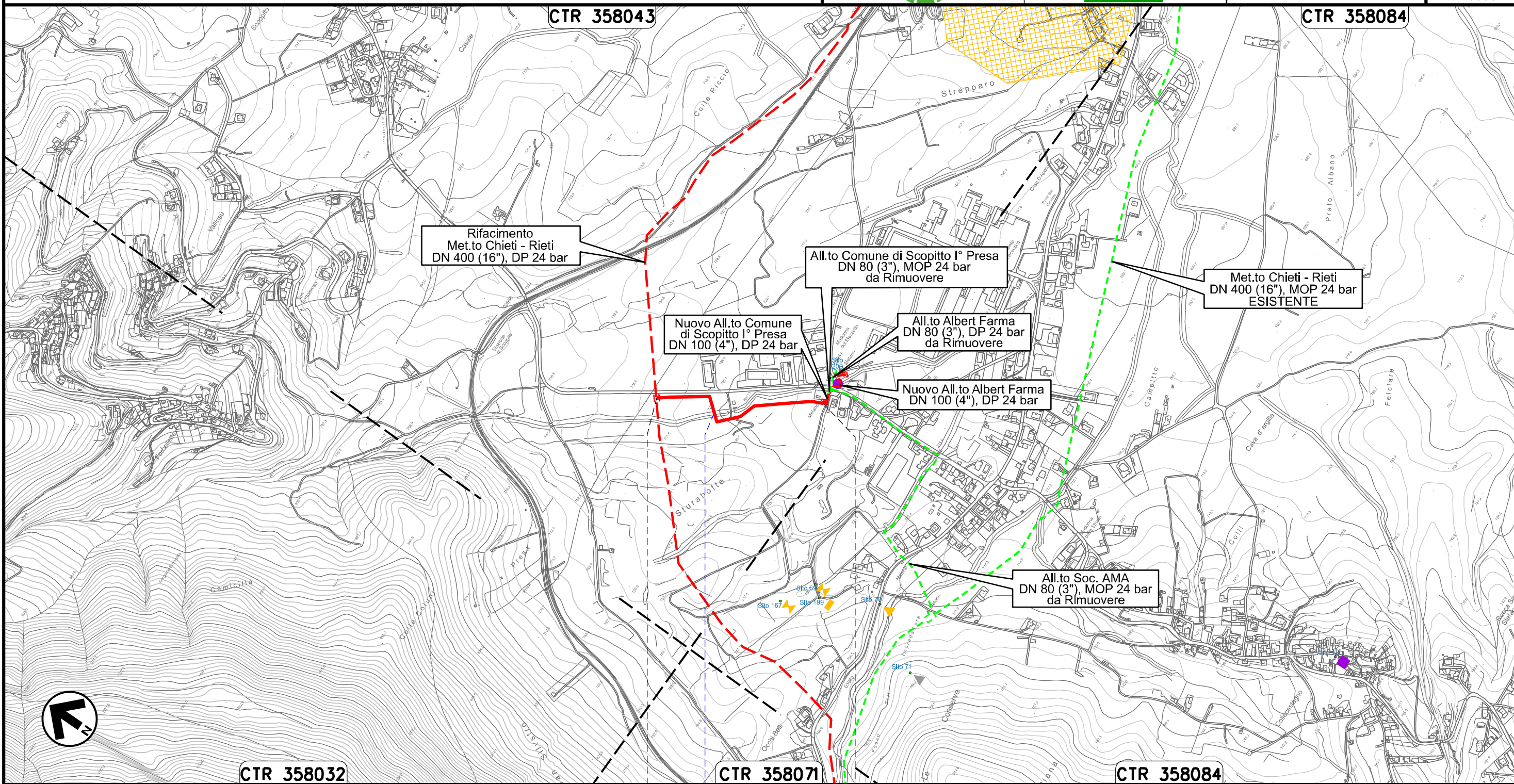
● Strada Comunale

Derivazione Comune di Scoppito I' Presa e Albert Farma
DN 100 (4"), DP 24 bar

| | | | | | | | |
|--------|----------|--------------------------------|-----------|------------|-----------|-----------------|-----------|
| 02 | 06.09.21 | EMISSIONE PER INTEGRAZIONI SIA | CAMILLONI | CASAGRANDE | CAPRIOTTI | | |
| 01 | 09.04.21 | EMISSIONE PER INTEGRAZIONI SIA | CAMILLONI | CASAGRANDE | CAPRIOTTI | | |
| INDICE | DATA | R E V I S I O N I | | | ELABORATO | VERIFICATO | APPROVATO |
| | | snam | | Enereco | | Dis. PG-ARC-201 | |
| | | | | | | Comm. NR /19094 | |

Foglio
24
di 36
Scala
1:10000

CARTA DELLE PRESENZE ARCHEOLOGICHE



Il presente disegno e' di proprieta' aziendale - La Societa' tutelera' i propri diritti a termine di legge.

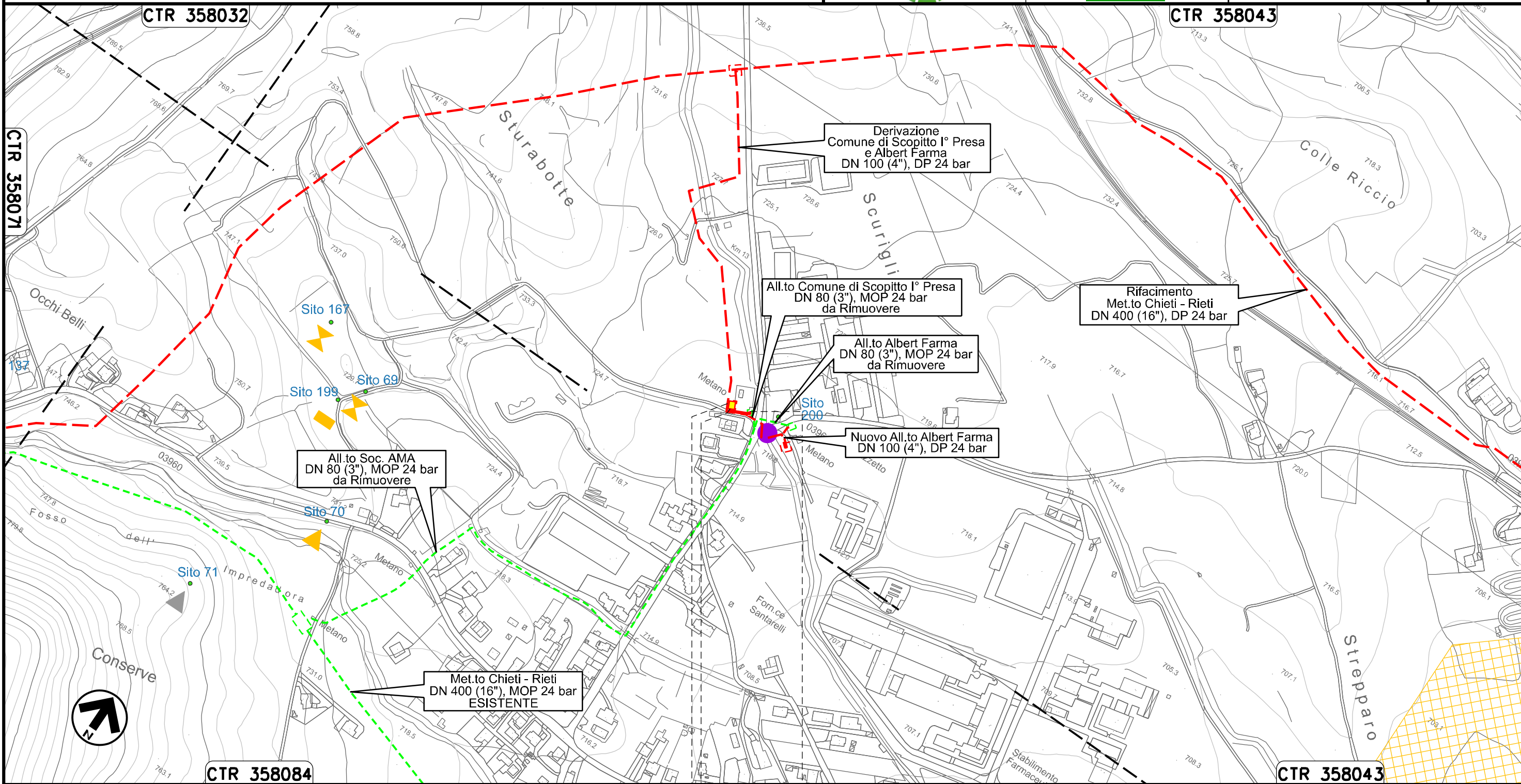


Nuovo Allacciamento Comune di Scoppito l' Presa
DN 100 (4"), DP 24 bar

| | | | | | |
|-----------------|----------|--------------------------------|-----------------|------------|-----------|
| 02 | 06.09.21 | EMISSIONE PER INTEGRAZIONI SIA | CAMILLONI | CASAGRANDE | CAPRIOTTI |
| 01 | 09.04.21 | EMISSIONE PER INTEGRAZIONI SIA | CAMILLONI | CASAGRANDE | CAPRIOTTI |
| INDICE | DATA | R E V I S I O N I | | | |
| | | ELABORATO | VERIFICATO | APPROVATO | |
| Dis. PG-ARC-201 | | | Foglio 25 di 36 | | |
| Comm. NR /19094 | | | Scala 1:5000 | | |



CARTA DELLE PRESENZE ARCHEOLOGICHE

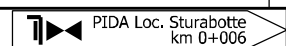


Il presente disegno e' di proprieta' aziendale - La Societa' tutelera' i propri diritti a termine di legge.



0+000 0+041

SCOPPITO
L'AQUILA

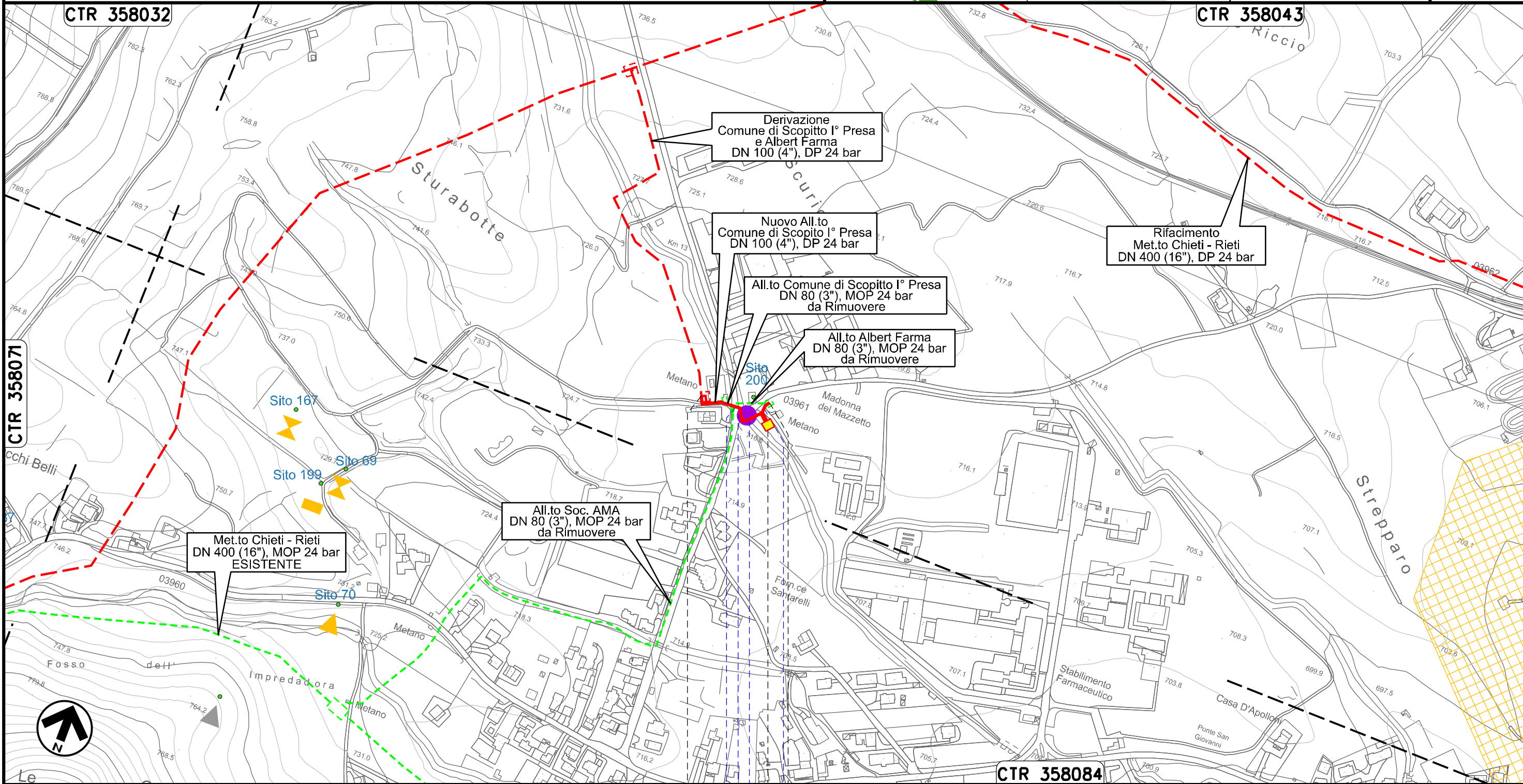


Nuovo Allacciamento Albert Farma
DN 100 (4"), DP 24 bar

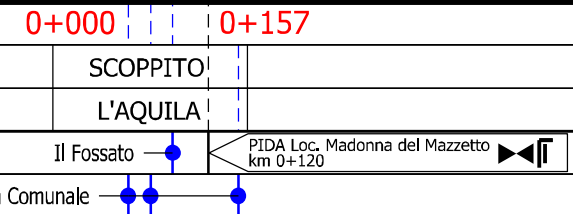
| | | | | | |
|-----------------|----------|--------------------------------|------------|------------|-----------|
| 02 | 06.09.21 | EMISSIONE PER INTEGRAZIONI SIA | CAMILLONI | CASAGRANDE | CAPRIOTTI |
| 01 | 09.04.21 | EMISSIONE PER INTEGRAZIONI SIA | CAMILLONI | CASAGRANDE | CAPRIOTTI |
| INDICE | DATA | R E V I S I O N I | | | |
| | | ELABORATO | VERIFICATO | APPROVATO | |
| Dis. PG-ARC-201 | | | | | |
| Comm. NR /19094 | | | | | |

Foglio
26
di 36
Scala
1:5000

CARTA DELLE PRESENZE ARCHEOLOGICHE



Il presente disegno e' di proprieta' aziendale - La Societa' tutelera' i propri diritti a termine di legge.

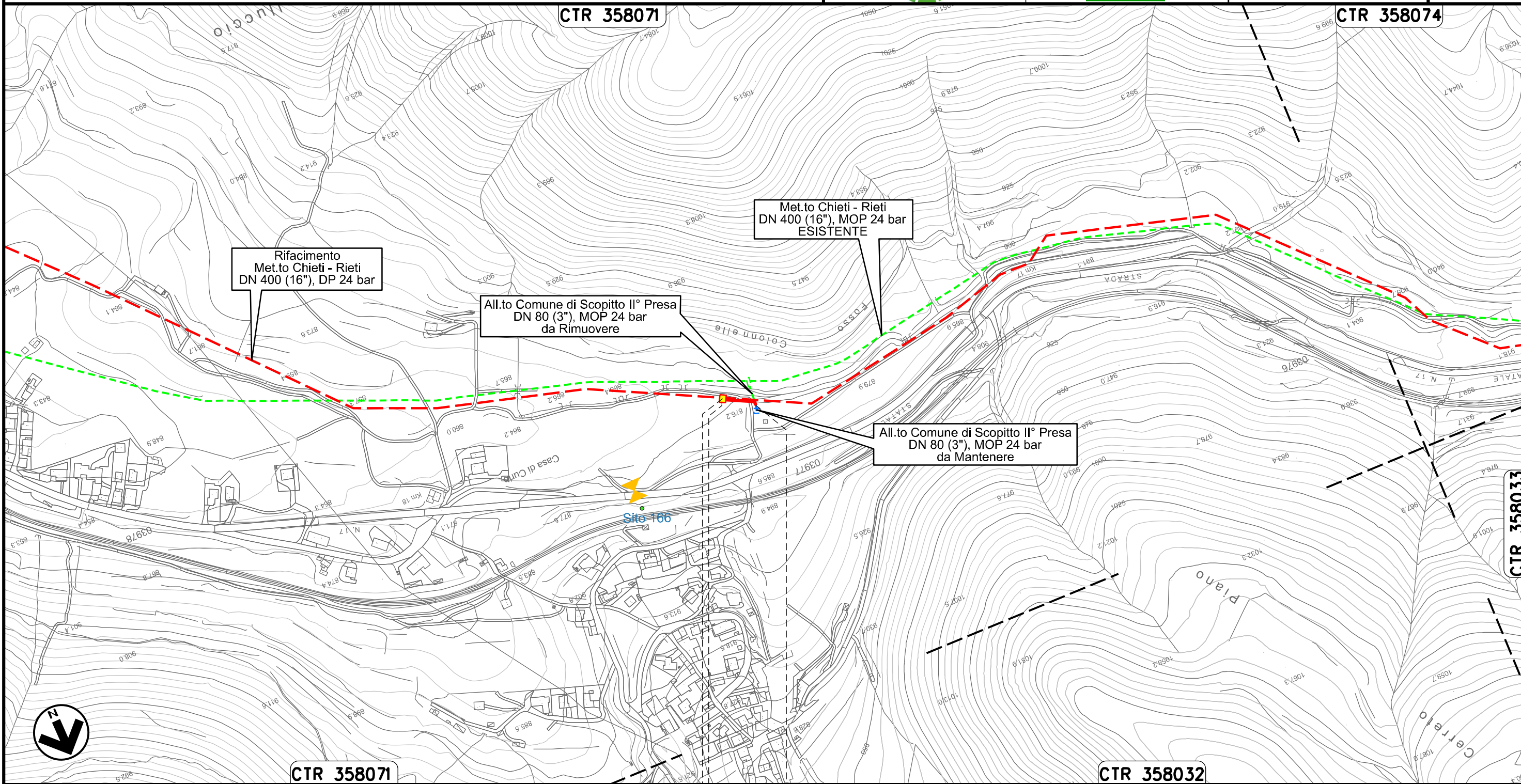


Ricollegamento Allacciamento Comune di Scoppito II' Presa
DN 100 (4"), DP 24 bar

| | | | | | |
|-----------------|----------|--------------------------------|-----------------|------------|-----------|
| 02 | 06.09.21 | EMISSIONE PER INTEGRAZIONI SIA | CAMILLONI | CASAGRANDE | CAPRIOTTI |
| 01 | 09.04.21 | EMISSIONE PER INTEGRAZIONI SIA | CAMILLONI | CASAGRANDE | CAPRIOTTI |
| INDICE | DATA | R E V I S I O N I | | | |
| | | ELABORATO | VERIFICATO | APPROVATO | |
| Dis. PG-ARC-201 | | | Comm. NR /19094 | | |

Foglio
27
di 36
Scala
1:5000

CARTA DELLE PRESENZE ARCHEOLOGICHE



Il presente disegno e' di proprieta' aziendale - La Societa' tutelera' i propri diritti a termine di legge.



0+000 0+047

SCOPPITO
L'AQUILA

PIDA Loc. Casa di Curto
km 0+003

CTR 358032

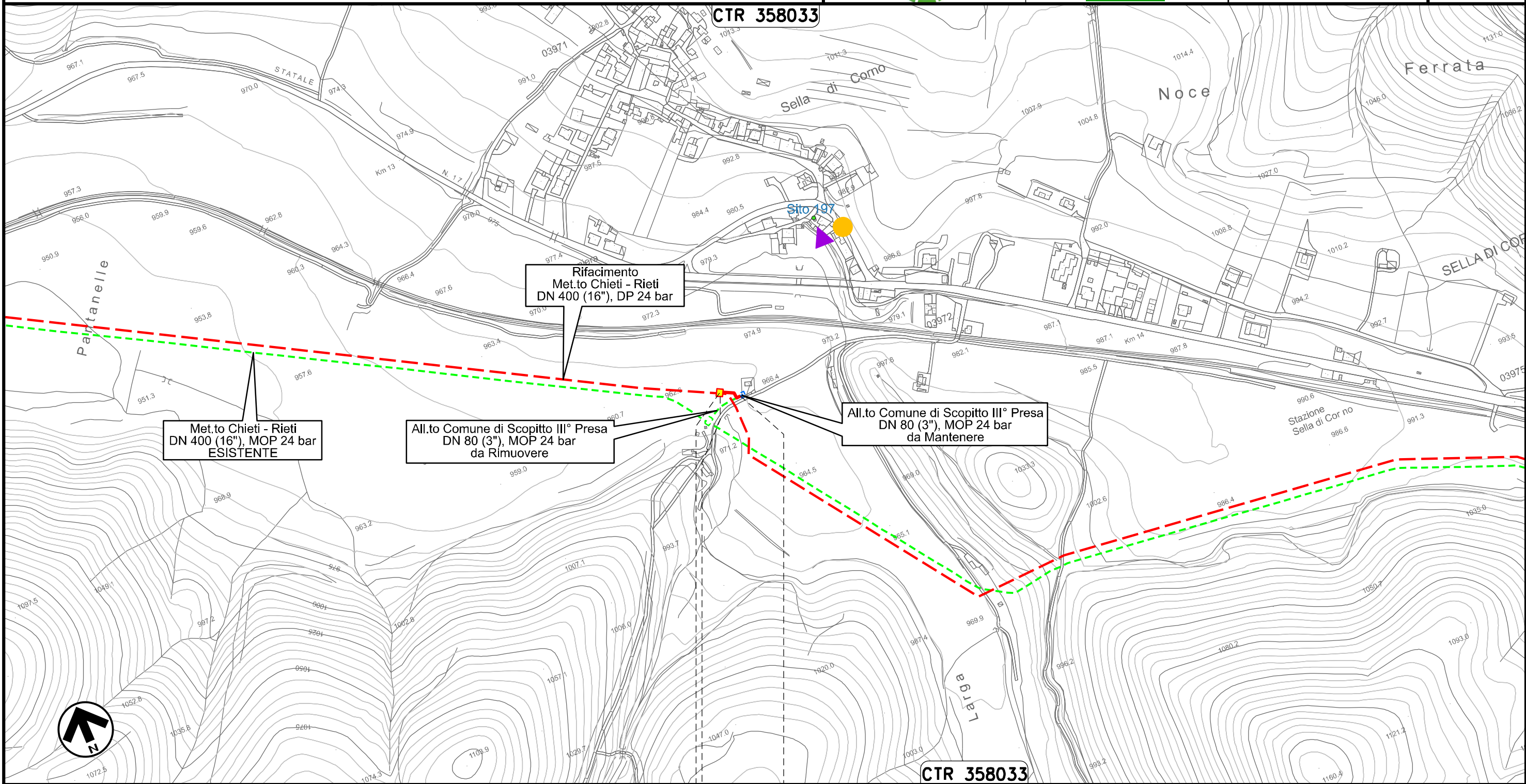
CTR 358071

Ricollegamento Allacciamento Comune di Scoppito III' Presa
DN 100 (4"), DP 24 bar

| | | | | | |
|--------|----------|--------------------------------|-----------|------------|-----------|
| 02 | 06.09.21 | EMISSIONE PER INTEGRAZIONI SIA | CAMILLONI | CASAGRANDE | CAPRIOTTI |
| 01 | 09.04.21 | EMISSIONE PER INTEGRAZIONI SIA | CAMILLONI | CASAGRANDE | CAPRIOTTI |
| INDICE | DATA | R E V I S I O N I | | | ELABORATO |
| | | VERIFICATO | | | APPROVATO |
| | | | Dis. | PG-ARC-201 | |
| | | | Comm. | NR /19094 | |

Foglio
28
di 36
Scala
1:5000

CARTA DELLE PRESENZE ARCHEOLOGICHE



0+000 0+033

SCOPPITO
L'AQUILA

◀ PIDA Loc. Sella di Corno km 0+003 ▶

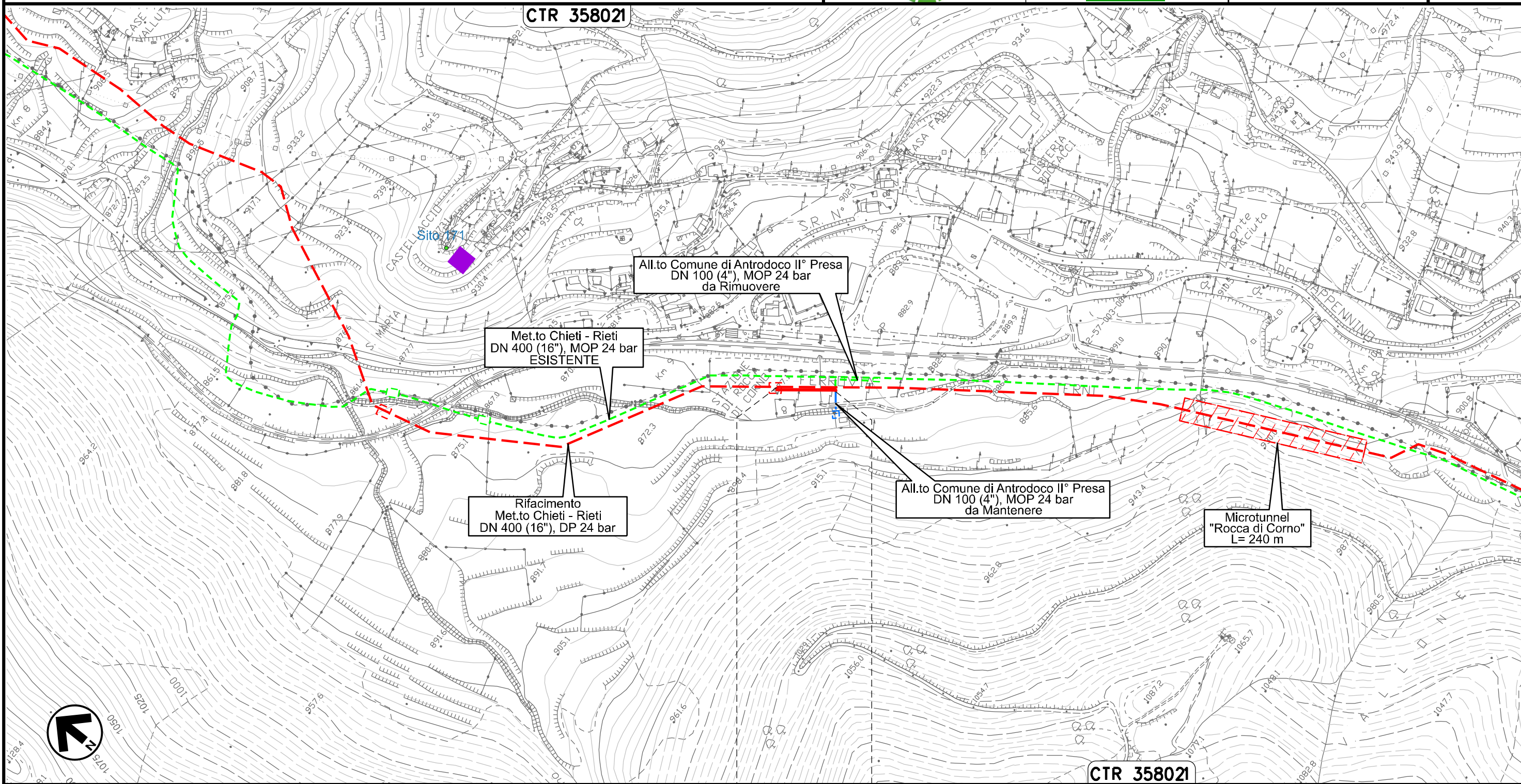
Il presente disegno e' di proprieta' aziendale - La Societa' tutelera' i propri diritti a termine di legge.

Ricollegamento Allacciamento Comune di Antrodoco II° Presa
DN 100 (4"), DP 24 bar

| | | | | | |
|--------|----------|--------------------------------|-----------|------------|-----------|
| 02 | 06.09.21 | EMISSIONE PER INTEGRAZIONI SIA | CAMILLONI | CASAGRANDE | CAPRIOTTI |
| 01 | 09.04.21 | EMISSIONE PER INTEGRAZIONI SIA | CAMILLONI | CASAGRANDE | CAPRIOTTI |
| INDICE | DATA | R E V I S I O N I | | | |
| | | | ELABORATO | VERIFICATO | APPROVATO |
| | | | Dis. | PG-ARC-201 | |
| | | | Comm. | NR /19094 | |

Foglio
29
di 36
Scala
1:5000

CARTA DELLE PRESENZE ARCHEOLOGICHE



0+000 0+080

ANTRODOCO
RIETI

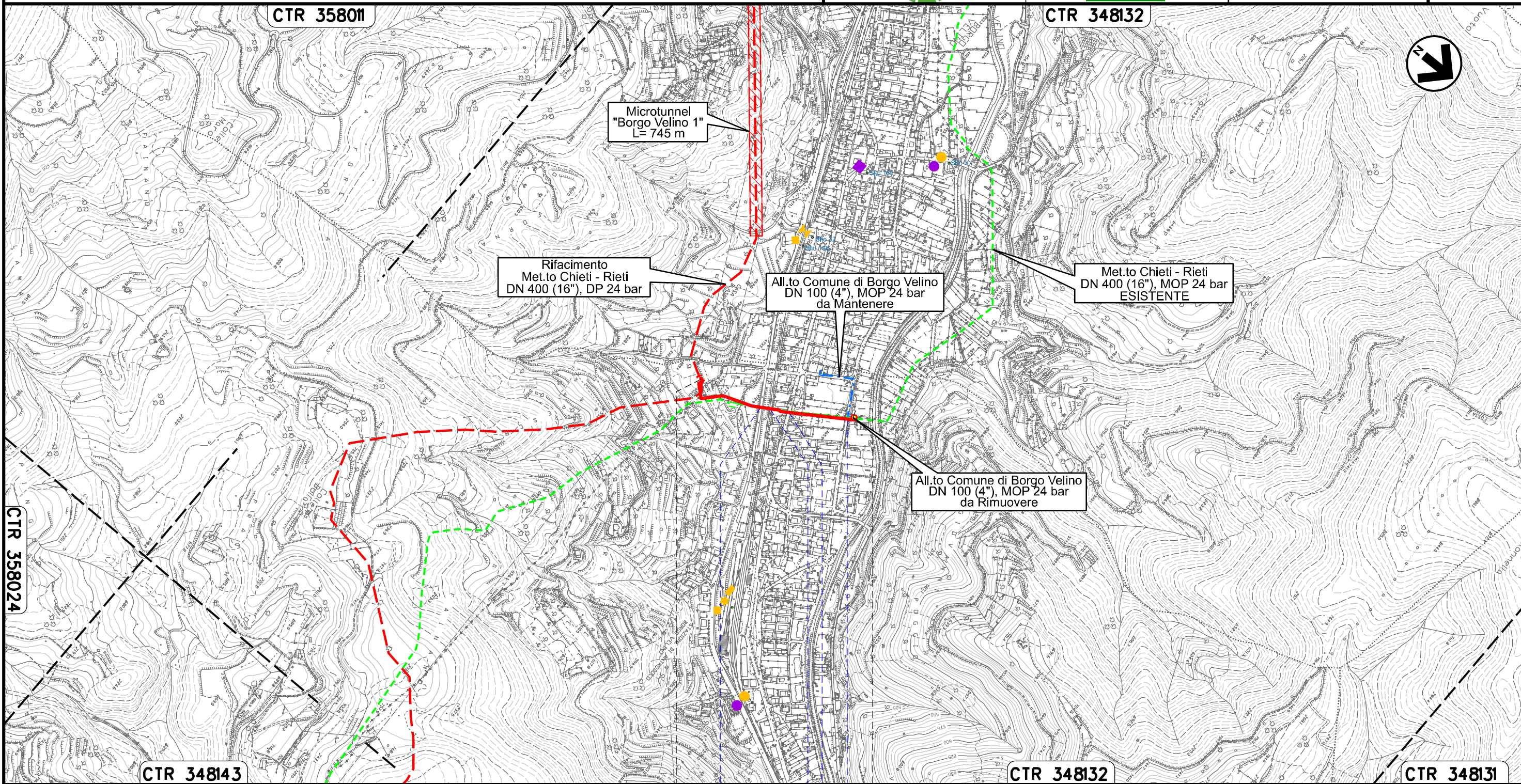
Il presente disegno e' di proprieta' aziendale - La Societa' tutelera' i propri diritti a termine di legge.

Ricollegamento Allacciamento Comune di Borgo Velino
DN 100 (4"), DP 24 bar

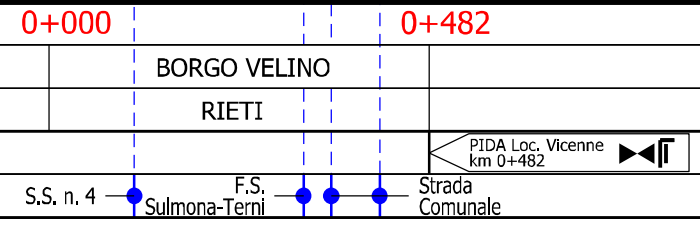
| | | | | | |
|--------|----------|--------------------------------|-----------|------------|-----------|
| 02 | 06.09.21 | EMISSIONE PER INTEGRAZIONI SIA | CAMILLONI | CASAGRANDE | CAPRIOTTI |
| 01 | 09.04.21 | EMISSIONE PER INTEGRAZIONI SIA | CAMILLONI | CASAGRANDE | CAPRIOTTI |
| INDICE | DATA | R E V I S I O N I | | | ELABORATO |
| | | VERIFICATO | | | APPROVATO |
| | | | Dis. | PG-ARC-201 | |
| | | | Comm. | NR /19094 | |

Foglio
30
di 36
Scala
1:10000

CARTA DELLE PRESENZE ARCHEOLOGICHE



Il presente disegno e' di proprieta' aziendale - La Societa' tutelera' i propri diritti a termine di legge.



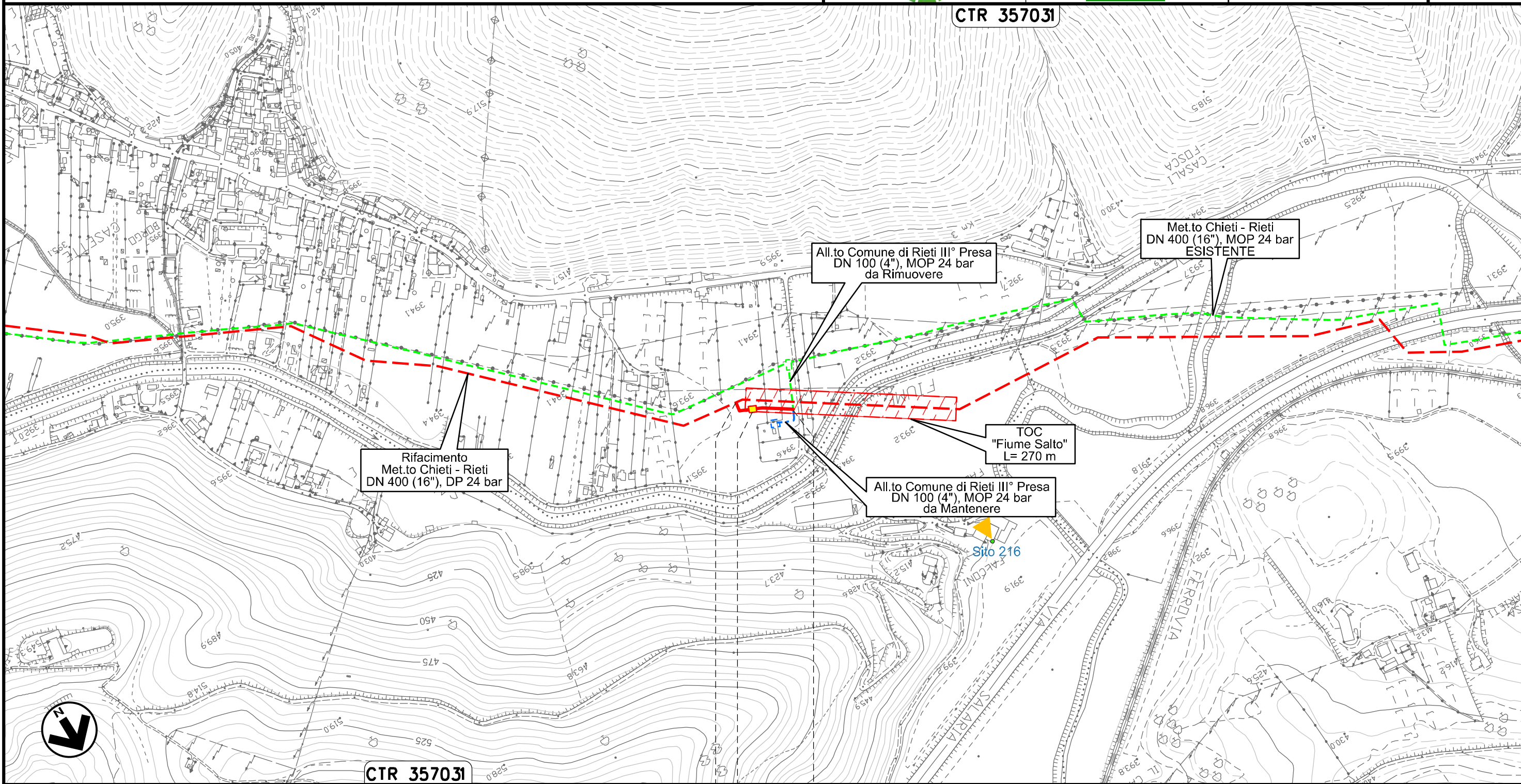
Ricollegamento Allacciamento Comune di Rieti III° Presa
DN 100 (4"), DP 24 bar

| | | | | | | | | |
|--------|----------|--------------------------------|-----------|------------|-----------------|------------------------------|-----------|-----------------|
| 02 | 06.09.21 | EMISSIONE PER INTEGRAZIONI SIA | CAMILLONI | CASAGRANDE | CAPRIOTTI | Foglio 32 di 36 | | |
| 01 | 09.04.21 | EMISSIONE PER INTEGRAZIONI SIA | CAMILLONI | CASAGRANDE | CAPRIOTTI | | | |
| INDICE | DATA | R E V I S I O N I | | | ELABORATO | VERIFICATO | APPROVATO | Scala 1:5000 |
| | | | | | Dis. PG-ARC-201 | | | |
| | | | | | Comm. NR /19094 | | | |

CARTA DELLE PRESENZE ARCHEOLOGICHE



CTR 357031



0+000 0+082

RIETI
RIETI



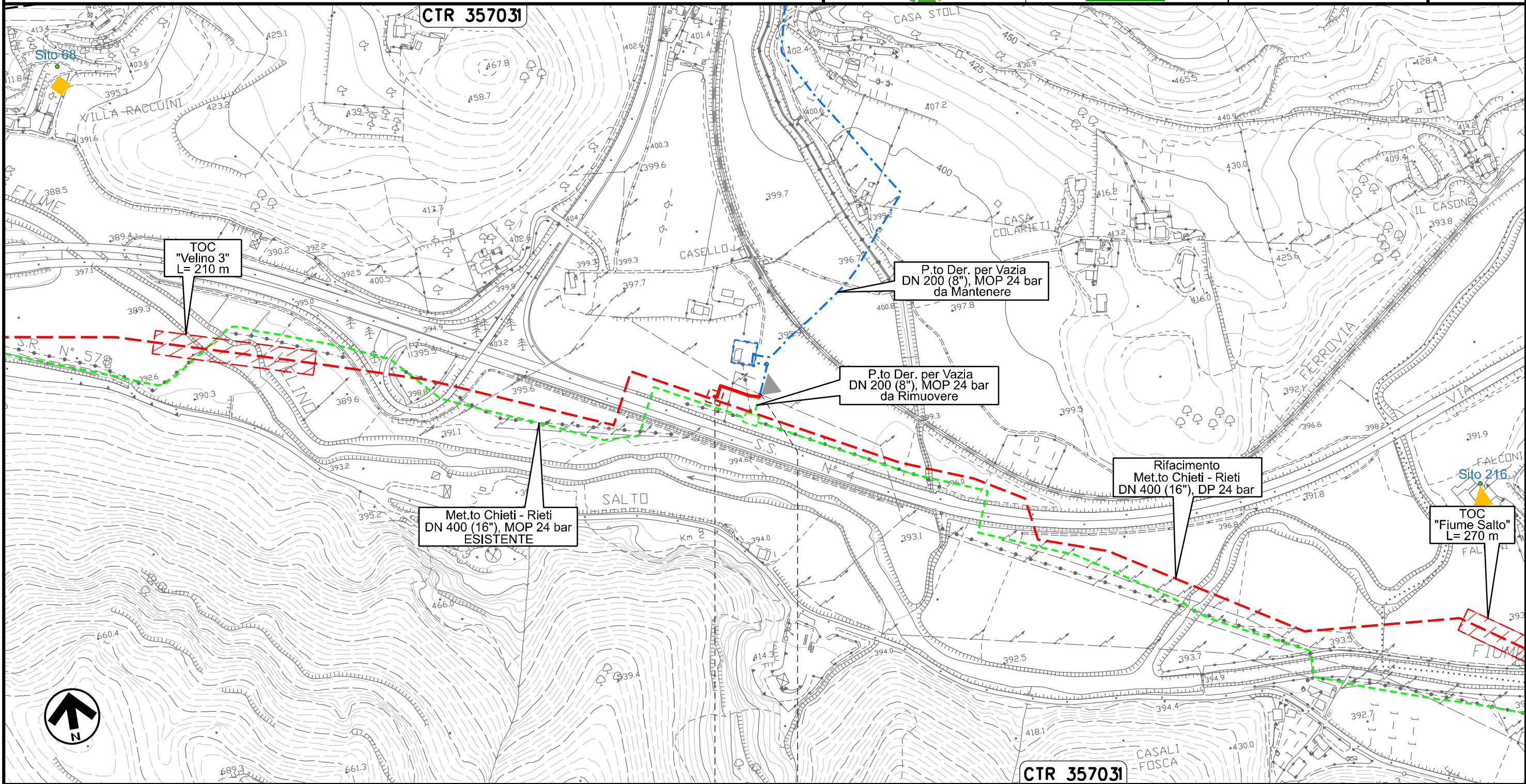
Il presente disegno e' di proprieta' aziendale - La Societa' tutelera' i propri diritti a termine di legge.

Ricollegamento Potenziamento Der. per Vazia
DN 200 (8"), DP 24 bar

| | | | | | |
|--------|----------|--------------------------------|------------|------------|-----------|
| 02 | 06.09.21 | EMISSIONE PER INTEGRAZIONI SIA | CAMILLONI | CASAGRANDE | CAPRIOTTI |
| 01 | 09.04.21 | EMISSIONE PER INTEGRAZIONI SIA | CAMILLONI | CASAGRANDE | CAPRIOTTI |
| INDICE | DATA | R E V I S I O N I | | | |
| | | ELABORATO | VERIFICATO | APPROVATO | |
| Dis. | | | PG-ARC-201 | | |
| Comm. | | | NR /19094 | | |

Foglio
33
di 36
Scala
1:5000

CARTA DELLE PRESENZE ARCHEOLOGICHE



0+000 0+078

RIETI
RIETI

Il presente disegno e' di proprieta' aziendale - La Societa' tutelera' i propri diritti a termine di legge.

Ricollegamento MET.TO RIETI - ROMA
DN 300 (12"), DP 24 bar

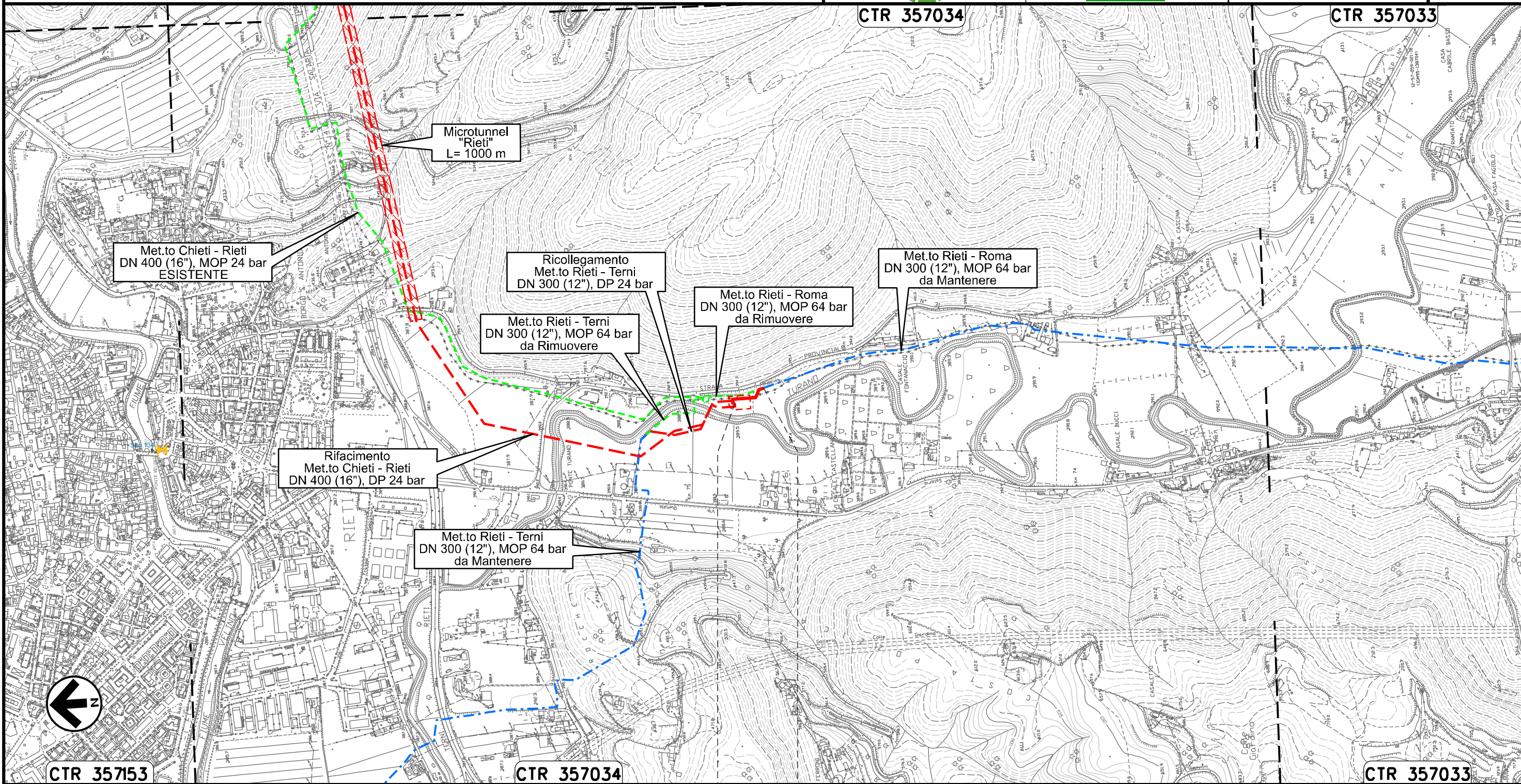
| | | | | | | | |
|--------|----------|--------------------------------|------------|------------|-----------|------------------------------|-----------|
| 02 | 06.09.21 | EMISSIONE PER INTEGRAZIONI SIA | CAMILLONI | CASAGRANDE | CAPRIOTTI | Foglio 34 di 36 | |
| 01 | 09.04.21 | EMISSIONE PER INTEGRAZIONI SIA | CAMILLONI | CASAGRANDE | CAPRIOTTI | | |
| INDICE | DATA | R E V I S I O N I | | | ELABORATO | VERIFICATO | APPROVATO |
| Dis. | | | PG-ARC-201 | | | Scala 1:10000 | |
| Comm. | | | NR /19094 | | | | |

CARTA DELLE PRESENZE ARCHEOLOGICHE



CTR 357034

CTR 357033



Il presente disegno e' di proprieta' aziendale - La Societa' tutelera' i propri diritti a termine di legge.

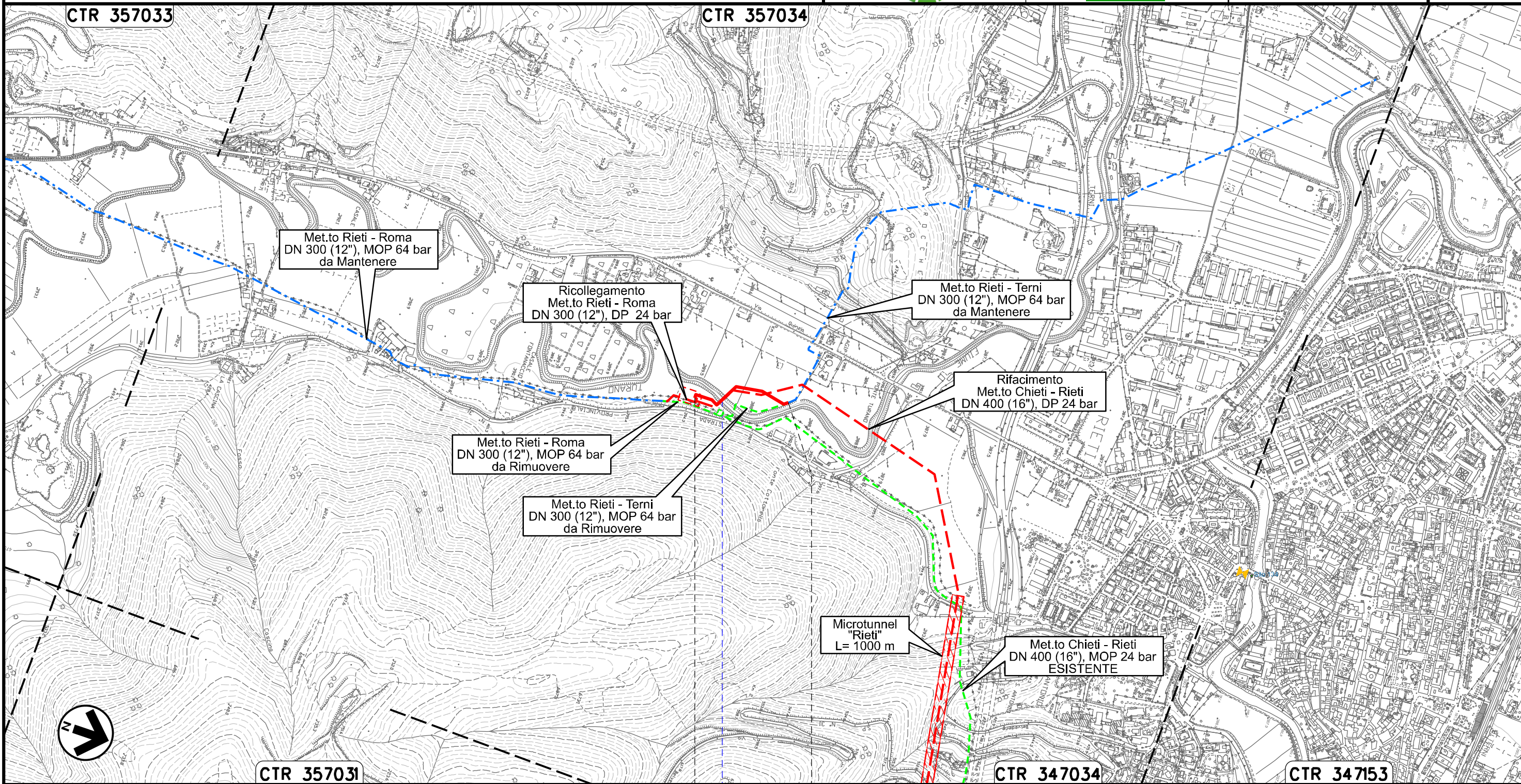
0+000 0+109

RIETI
RIETI

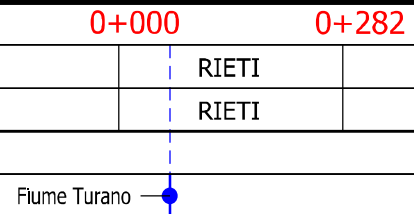
Ricollegamento MET.TO RIETI - TERNI
DN 300 (12"), DP 24 bar

| | | | | | | | |
|---|----------|--------------------------------|-----------------|------------|-----------|------------------------------|-----------|
| 02 | 06.09.21 | EMISSIONE PER INTEGRAZIONI SIA | CAMILLONI | CASAGRANDE | CAPRIOTTI | Foglio 35 di 36 | |
| 01 | 09.04.21 | EMISSIONE PER INTEGRAZIONI SIA | CAMILLONI | CASAGRANDE | CAPRIOTTI | | |
| INDICE | DATA | R E V I S I O N I | | | ELABORATO | VERIFICATO | APPROVATO |
|   | | | Dis. PG-ARC-201 | | | Scala 1:10000 | |
| | | | Comm. NR /19094 | | | | |

CARTA DELLE PRESENZE ARCHEOLOGICHE



Il presente disegno e' di proprieta' aziendale - La Societa' tutelera' i propri diritti a termine di legge.



OPERE CONNESSE
su Rifacimento MET.TO CHIETI - RIETI
DN 400 (16"), DP 24 bar

CARTA DELLE PRESENZE ARCHEOLOGICHE

| | | | | | |
|--------|----------|--------------------------------|-----------------|------------|-----------|
| 02 | 06.09.21 | EMISSIONE PER INTEGRAZIONI SIA | CAMILLONI | CASAGRANDE | CAPRIOTTI |
| 01 | 09.04.21 | EMISSIONE PER INTEGRAZIONI SIA | CAMILLONI | CASAGRANDE | CAPRIOTTI |
| INDICE | DATA | R E V I S I O N I | ELABORATO | VERIFICATO | APPROVATO |
| | | | Dis. PG-ARC-201 | | |
| | | | Comm. NR /19094 | | |

Foglio
36
di 36
Scala 1:10000
1:5000



LEGENDA

SIMBOLOGIA CARTOGRAFICA

- | | | | |
|--|--|--|---|
| | Opere connesse in progetto | | Impianti di opere connesse in progetto |
| | Opere connesse in progetto - Tratto oggetto di variante | | Impianti di linea in progetto |
| | Metanodotto in progetto | | Impianti di linea da porre fuori esercizio e recuperare |
| | Metanodotto in progetto - Tratto oggetto di variante | | Impianti di linea in esercizio |
| | Metanodotto in esercizio da ricollegare | | Gallerie, Tunnel, Mini-Microtunnel, Raise Boring, T.O.C. e Direct Pipe. |
| | Metanodotto e opere connesse da porre fuori esercizio e recuperare | | Limite sovrapposizione fogli |
| | Metanodotti in esercizio | | |
| | Altre condotte di terzi | | |
| | Aree impianti stacco-terminale in progetto | | |
| | Aree impianti stacco-terminale esistenti | | |

SIMBOLOGIA MECCANICA

- | | |
|--|--|
| | Punto di intercettazione di linea (P.I.L.) |
| | Punto di intercettazione di derivazione importante (P.I.D.I.) |
| | Punto di intercettazione di derivazione semplice con stacco da P.I.L. (P.I.D.S.) |
| | Punto di intercettazione e derivazione semplice con stacco da Linea (P.I.D.S.) |
| | Punto di intercettazione con discaggio di allacciamento (P.I.D.A.) |
| | Punto predisposto per il discaggio di allacciamento (P.P.D.A.) |
| | Punto di sezionamento elettrico terminale (P.S.E.T.) |
| | Stazione predisposta per lancio e ricevimento PIG |
| | Impianto di riduzione/egolazione della pressione |

LEGENDA ARCHEOLOGICA

TIPOLOGIA DEL SITO

- | | | | |
|--|--|--|---------------------|
| | Sepulture | | Iscrizione |
| | Area di culto | | Materiale sporadico |
| | Struttura isolata | | Ripostiglio |
| | Insediamiento | | Lacerto di strada |
| | | | Strutture |
| | Ipotesi ricostruttiva dei tracciati viari romani | | |
| | Toponimo di probabile derivazione antica | | |
| | Toponimo individuato nella cartografia storica | | |

DATAZIONE DEL SITO

- | | | | |
|--|---|--|-------------------------|
| | Protostoria | | Alto medioevo |
| | Romanizzazione | | Medioevo |
| | Eta' romana | | Eta' Moderna |
| | Tardoantico | | Datazione indeterminata |
| | Territorio non oggetto di studio | | |
| | Siti e scavi archeologici | | |
| | Areale con rinvenimenti di materiale archeologico | | |

LEGENDA TEMATICA

- | | |
|--|---|
| | FASCIA TRATTURO L'AQUILA - FOGGIA |
| | FASCIA TRATTURO CENTURELLE - MONTESECCO |

Il presente disegno e' di proprieta' aziendale - La Societa' tutelera' i propri diritti a termine di legge.

| | |
|---|---|
| Progressiva chilometrica | N. |
| Comuni | |
| Province | |
| Impianti | TIPO - N. - PROGR.km |
| Attraversamenti | TIPOLOGIA ATTRAVERSATA (SS n. **, corso d'acqua, ferrovia, ecc.) |
| | |
| Tratti Esistenti da Ricollegare e Posa Polifora | TrattoX: xxx mt |
| | |
| | |