

Il presente disegno e' di proprieta' aziendale - La Societa' tutelera' i propri diritti a termine di legge.



COROGRAFIA Scala 1:500.000

SAMA Scavi Archeologici Soc. Coop.
 Via Gasperina, 43 - 00118 ROMA
 Cell. 348.9273467 - Fax 06.94800493
 C.F./P.IVA 11468301004
 info@samascaviarcheologici.it

Demio De Dominicis

Valmaggia

ClairadeFots

02	06.09.21	EMISSIONE PER INTEGRAZIONE SIA	CAMILLONI	PEDINI	CAPRIOTTI			
01	09.04.21	EMISSIONE PER INTEGRAZIONE SIA	CAMILLONI	PEDINI	CAPRIOTTI			
00	31.01.20	EMISSIONE	PASQUINI	PEDINI	CAPRIOTTI			
INDICE	DATA	REVISIONI	ELABORATO	VERIFICATO	APPROVATO			
 			Dis. PG-ARC-203					
			Fg. 1 di 36					
OPERE CONNESSE su Rifacimento MET.TO CHIETI - RIETI DN 400 (16"), DP 24 bar			Comm. NR /19094					
			INDICE <table border="1" style="display: inline-table; vertical-align: middle;"> <tr> <td>00</td> <td>01</td> <td>02</td> <td></td> <td></td> <td></td> </tr> </table>			00	01	02
00	01	02						
CARTA DEL POTENZIALE ARCHEOLOGICO			Scala 1:10000 - 1:5000					
			Sostituisce il Sostituito dal					

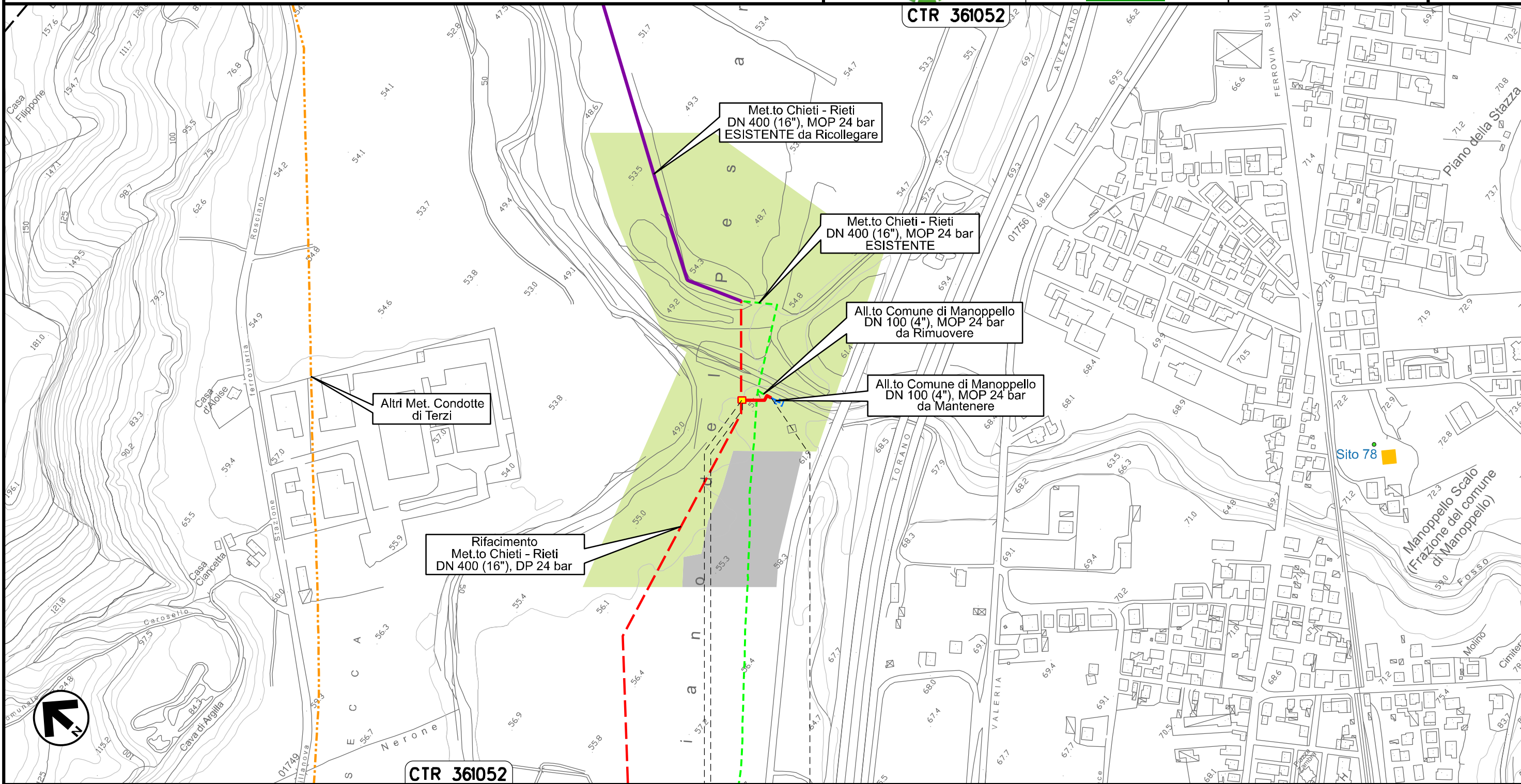
Ricollegamento Allacciamento al Comune di Manoppello
DN 100 (4"), DP 24 bar

02	06.09.21	EMISSIONE PER INTEGRAZIONE SIA	CAMILLONI	CASAGRANDE	CAPRIOTTI	Foglio 2 di 36	
01	09.04.21	EMISSIONE PER INTEGRAZIONE SIA	CAMILLONI	CASAGRANDE	CAPRIOTTI		
INDICE	DATA	R E V I S I O N I			ELABORATO	VERIFICATO	APPROVATO
Dis. PG-ARC-203			Scalo 1:5000				
Comm. NR /19094							

CARTA DEL POTENZIALE ARCHEOLOGICO



CTR 361052



Il presente disegno e' di proprieta' aziendale - La Societa' tutelera' i propri diritti a termine di legge.

CTR 361052

0+000 0+042

MANOPPELLO

PESCARA

↑ PIDS Loc. Manoppello Scalo
km 0+003

Ricollegamento Allacciamento SAGIPEL
DN 100 (4"), DP 24 bar

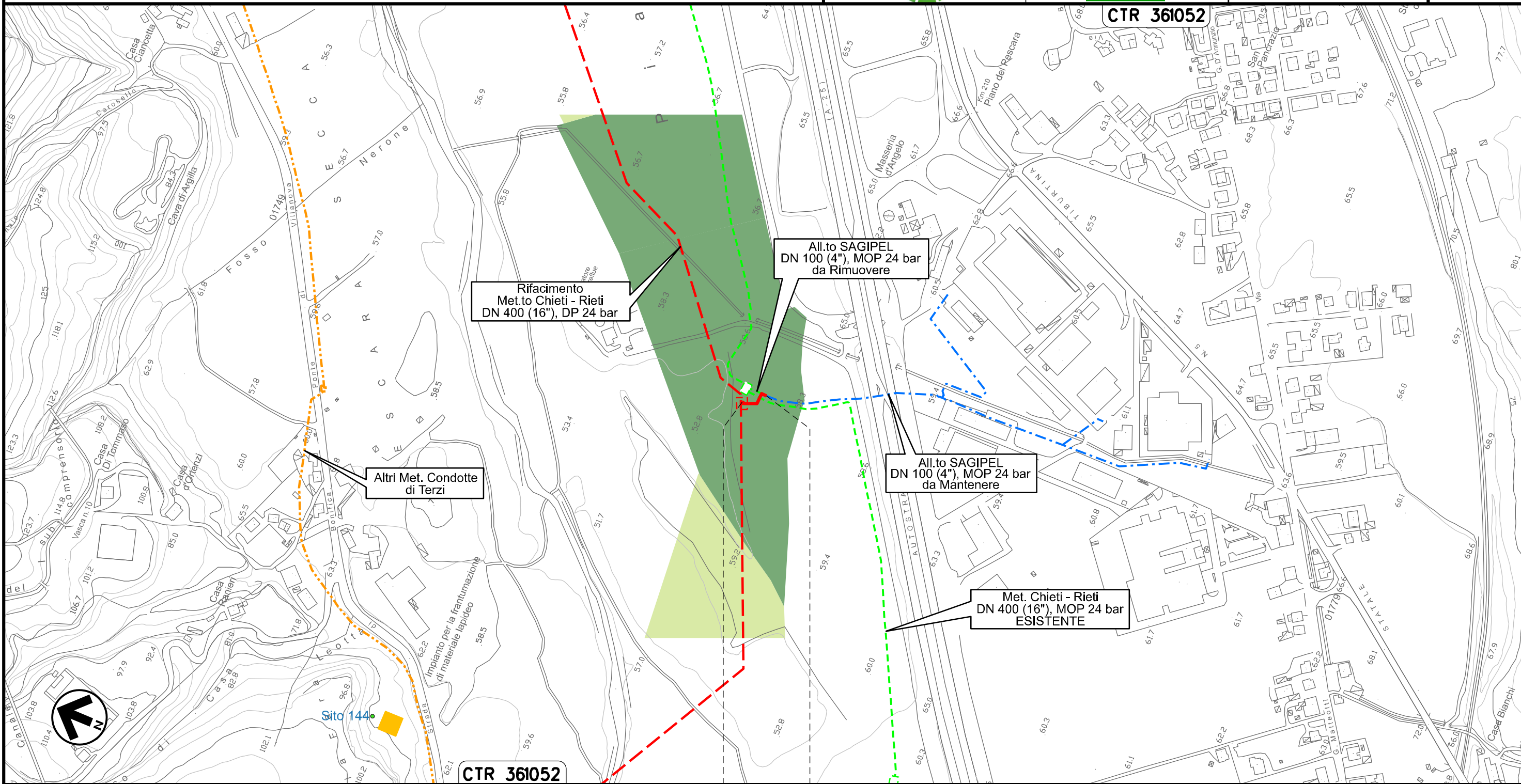
02	06.09.21	EMISSIONE PER INTEGRAZIONE SIA	CAMILLONI	CASAGRANDE	CAPRIOTTI
01	09.04.21	EMISSIONE PER INTEGRAZIONE SIA	CAMILLONI	CASAGRANDE	CAPRIOTTI
INDICE	DATA	R E V I S I O N I			
		ELABORATO	VERIFICATO	APPROVATO	
Dis. PG-ARC-203			Comm. NR /19094		

Foglio
3
di 36
Scala
1:5000

CARTA DEL POTENZIALE ARCHEOLOGICO



CTR 361052



0+000 0+041

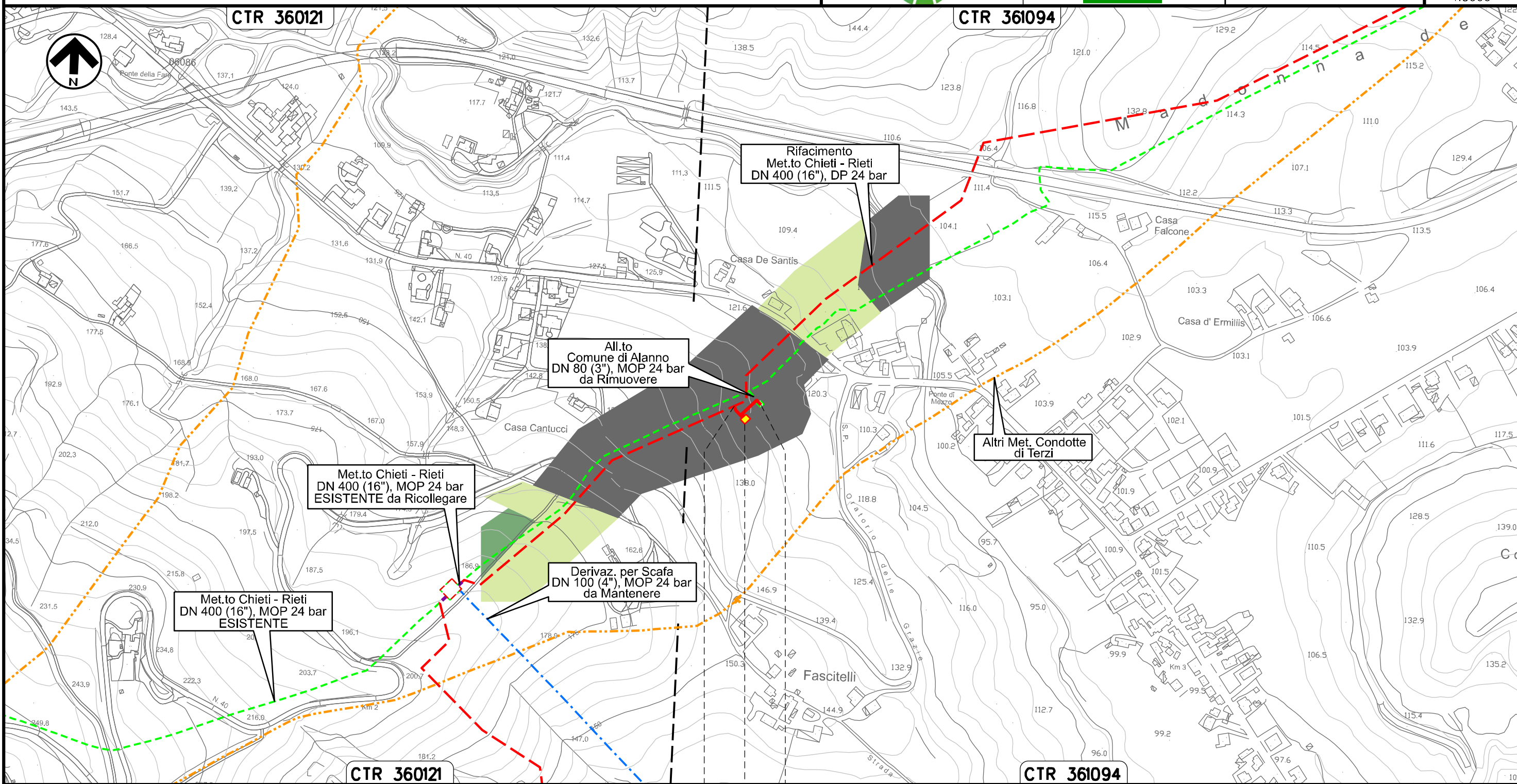
MANOPELLO
PESCARA

Il presente disegno e' di proprieta' aziendale - La Societa' tutelera' i propri diritti a termine di legge.

Nuovo Allacciamento Comune di Alanno
DN 100 (4"), DP 24 bar

02	06.09.21	EMISSIONE PER INTEGRAZIONE SIA	CAMILLONI	CASAGRANDE	CAPRIOTTI	Foglio 5 di 36	
01	09.04.21	EMISSIONE PER INTEGRAZIONE SIA	CAMILLONI	CASAGRANDE	CAPRIOTTI		
INDICE	DATA	R E V I S I O N I			ELABORATO	VERIFICATO	APPROVATO
						Scala 1:5000	
				Dis. PG-ARC-203			
				Comm. NR /19094			


CARTA DEL POTENZIALE ARCHEOLOGICO



Il presente disegno e' di proprieta' aziendale - La Societa' tutelera' i propri diritti a termine di legge.

0+000 0+067

ALANNO
PESCARA

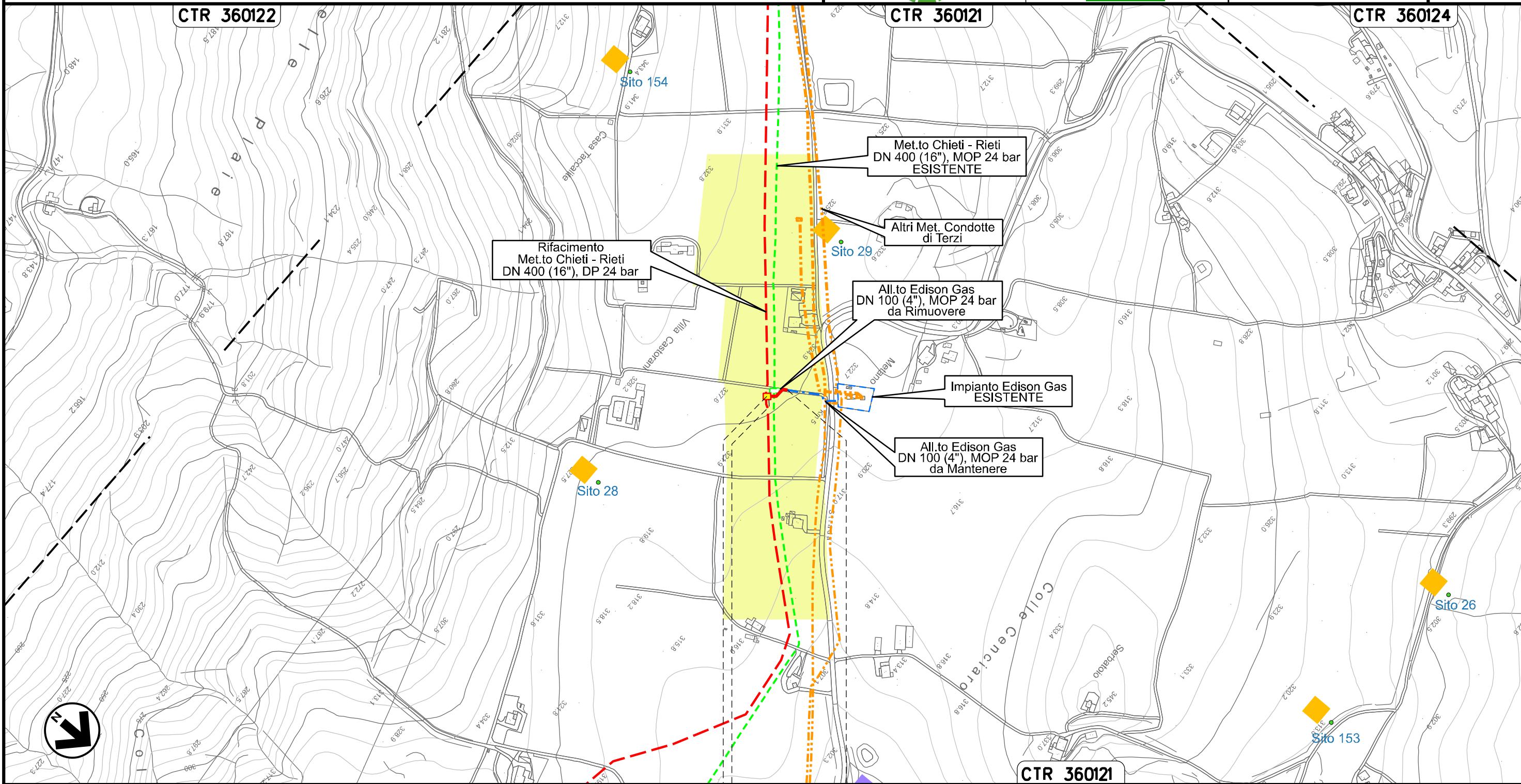
 PIDA Loc. Casa de Santis km 0+025

Ricollegamento Allacciamento Edison Gas
DN 100 (4"), DP 24 bar

02	06.09.21	EMISSIONE PER INTEGRAZIONE SIA	CAMILLONI	CASAGRANDE	CAPRIOTTI
01	09.04.21	EMISSIONE PER INTEGRAZIONE SIA	CAMILLONI	CASAGRANDE	CAPRIOTTI
INDICE	DATA	R E V I S I O N I			
		ELABORATO	VERIFICATO	APPROVATO	
Dis. PG-ARC-203					
Comm. NR /19094					

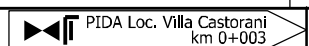
Foglio
6
di 36
Scala
1:5000

CARTA DEL POTENZIALE ARCHEOLOGICO



0+000 0+030

ALANNO
PESCARA



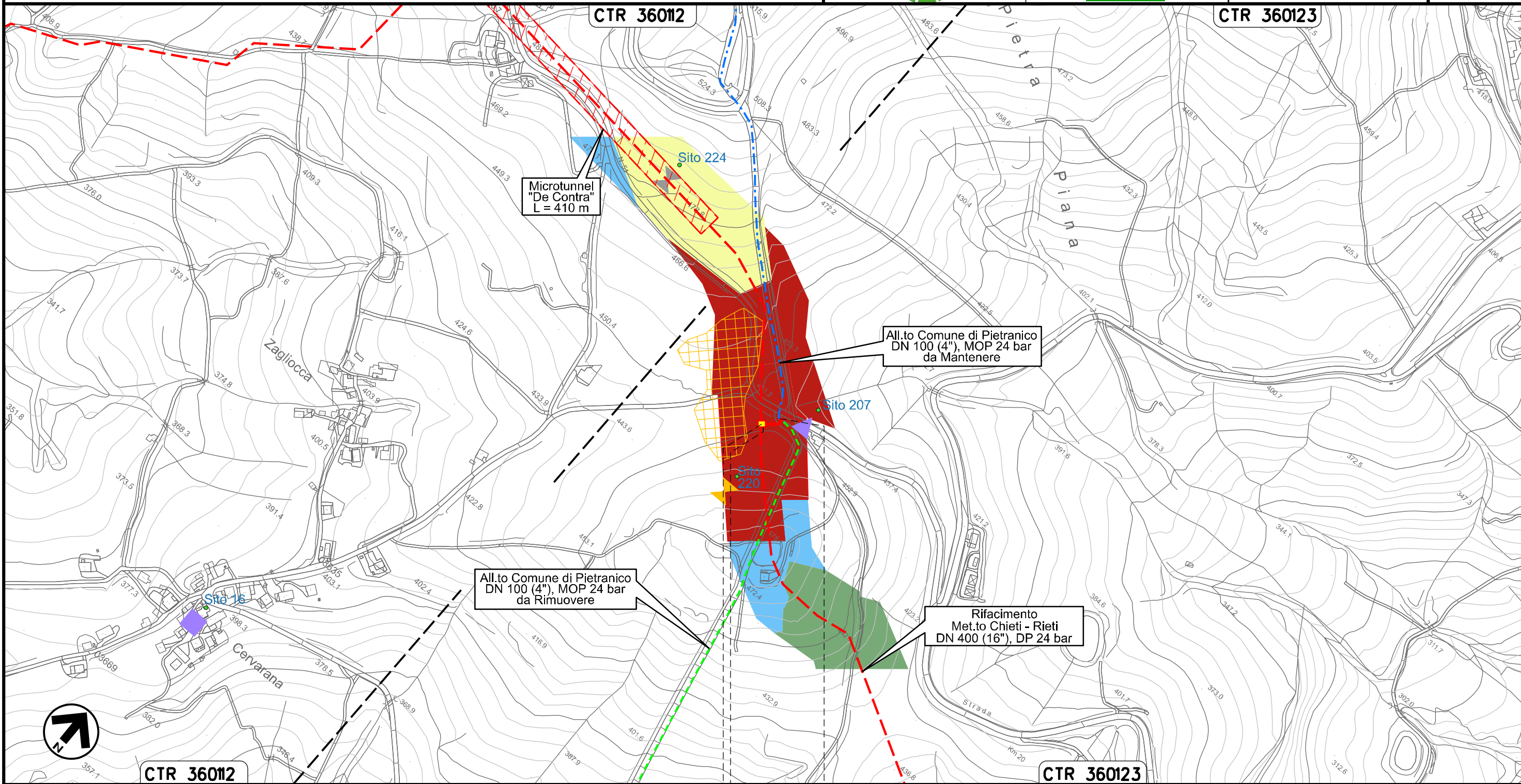
Il presente disegno e' di proprieta' aziendale - La Societa' tutelera' i propri diritti a termine di legge.

Ricollegamento Allacciamento Comune di Pietranico
DN 100 (4"), DP 24 bar

02	06.09.21	EMISSIONE PER INTEGRAZIONE SIA	CAMILLONI	CASAGRANDE	CAPRIOTTI
01	09.04.21	EMISSIONE PER INTEGRAZIONE SIA	CAMILLONI	CASAGRANDE	CAPRIOTTI
INDICE	DATA	R E V I S I O N I			
		ELABORATO	VERIFICATO	APPROVATO	
Dis. PG-ARC-203					
Comm. NR /19094					

Foglio
7
di 36
Scala
1:5000

CARTA DEL POTENZIALE ARCHEOLOGICO



Il presente disegno e' di proprieta' aziendale - La Societa' tutelera' i propri diritti a termine di legge.



0+000 0+031

CASTIGLIONE
A CASOURIA
PESCARA

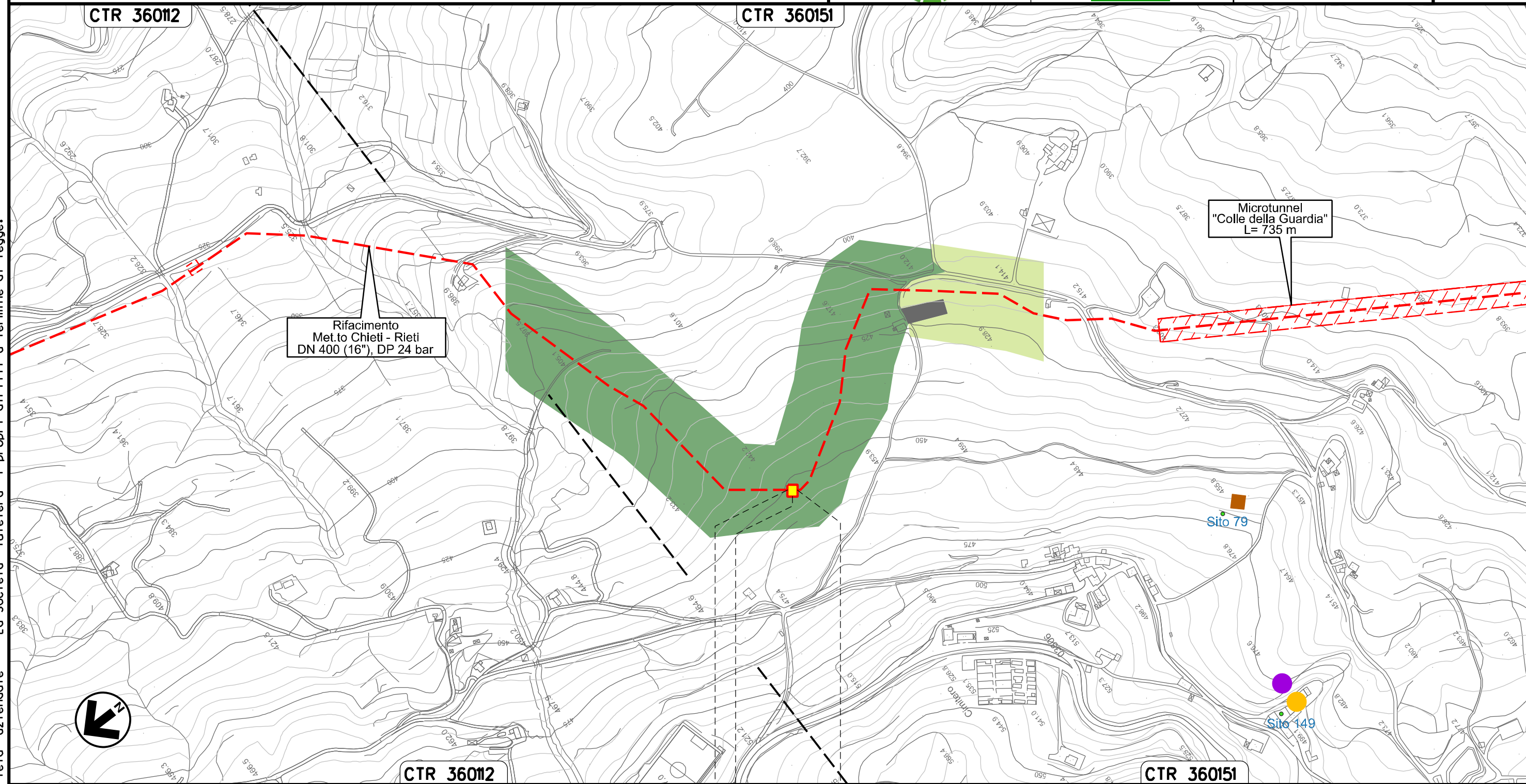
↑ PIDS Loc. De Contra
km 0+003

Nuovo Allacciamento Comune di Pescosansonesco
 Impianto P.I.D.S. Localita' Colle della Guardia

02	06.09.21	EMISSIONE PER INTEGRAZIONE SIA	CAMILLONI	CASAGRANDE	CAPRIOTTI
01	09.04.21	EMISSIONE PER INTEGRAZIONE SIA	CAMILLONI	CASAGRANDE	CAPRIOTTI
INDICE	DATA	R E V I S I O N I			
		ELABORATO	VERIFICATO	APPROVATO	
Dis. PG-ARC-203					
Comm. NR /19094					

Foglio
8
 di 36
 Scala
 1:5000

CARTA DEL POTENZIALE ARCHEOLOGICO



Rifacimento
 Met.to Chieti - Rieti
 DN 400 (16"), DP 24 bar

Microtunnel
 "Colle della Guardia"
 L= 735 m

Sito 79

Sito 149

PESCOSANSONESCO
 PESCARA

PIDS Loc. Colle della Guardia
 km 0+000

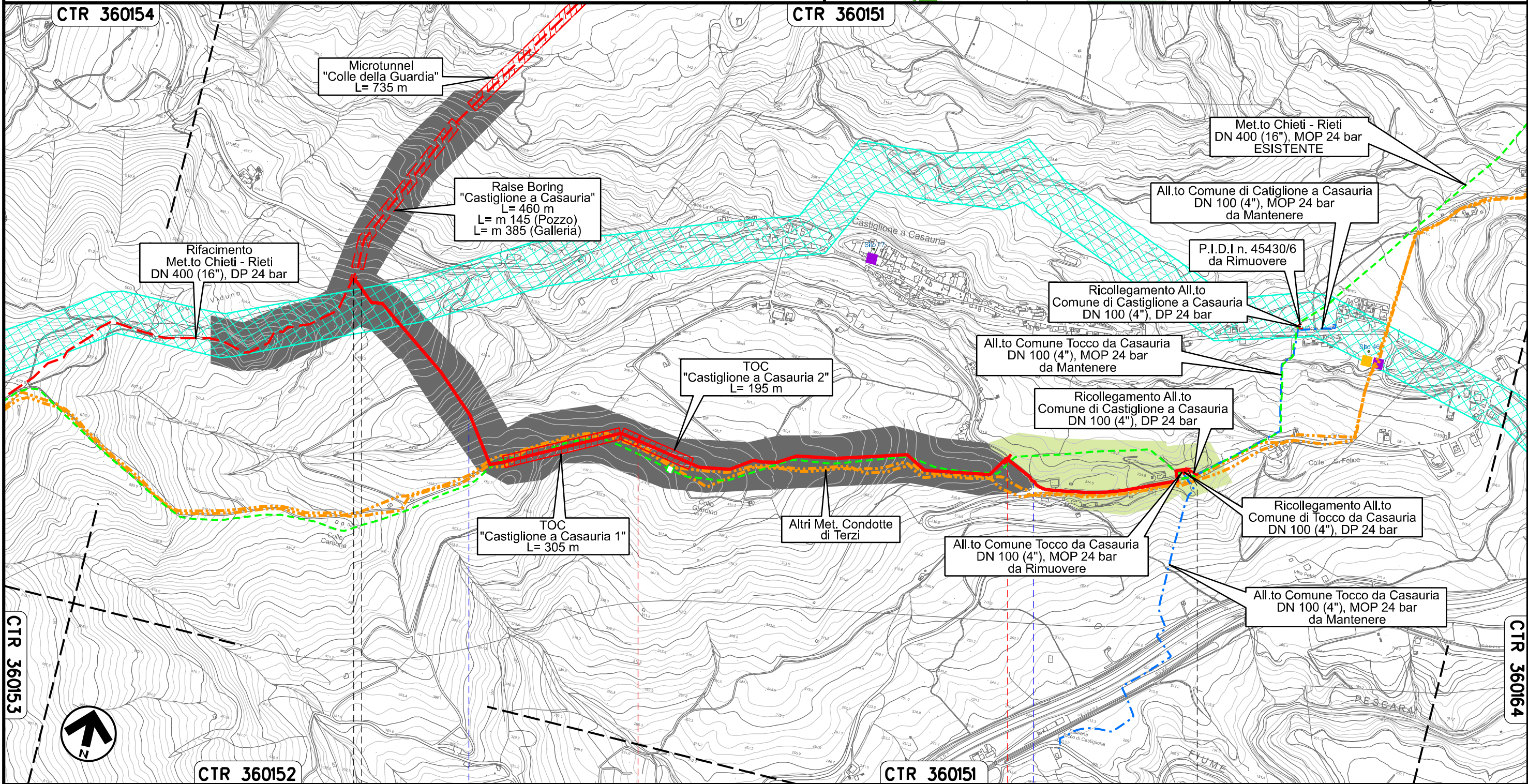
Il presente disegno e' di proprieta' aziendale - La Societa' tutelera' i propri diritti a termine di legge.

Derivazione per Tocco e Castiglione a Casauria
DN 100 (4"), DP 24 bar

02	06.09.21	EMISSIONE PER INTEGRAZIONE SIA	CAMILLONI	CASAGRANDE	CAPRIOTTI
01	09.04.21	EMISSIONE PER INTEGRAZIONE SIA	CAMILLONI	CASAGRANDE	CAPRIOTTI
INDICE	DATA	R E V I S I O N I		ELABORATO	VERIFICATO
			Dis. PG-ARC-203		
			Comm. NR /19094		

Foglio
9
di 36
Scala
1:10000

CARTA DEL POTENZIALE ARCHEOLOGICO



CTR 360154	0+000	1	2	2+525	CTR 360164
	PESCOSANSONESCO		CASTIGLIONE A CASAURIA		
			PESCARA		
		Fosso dei Colli		S.P. n.70	

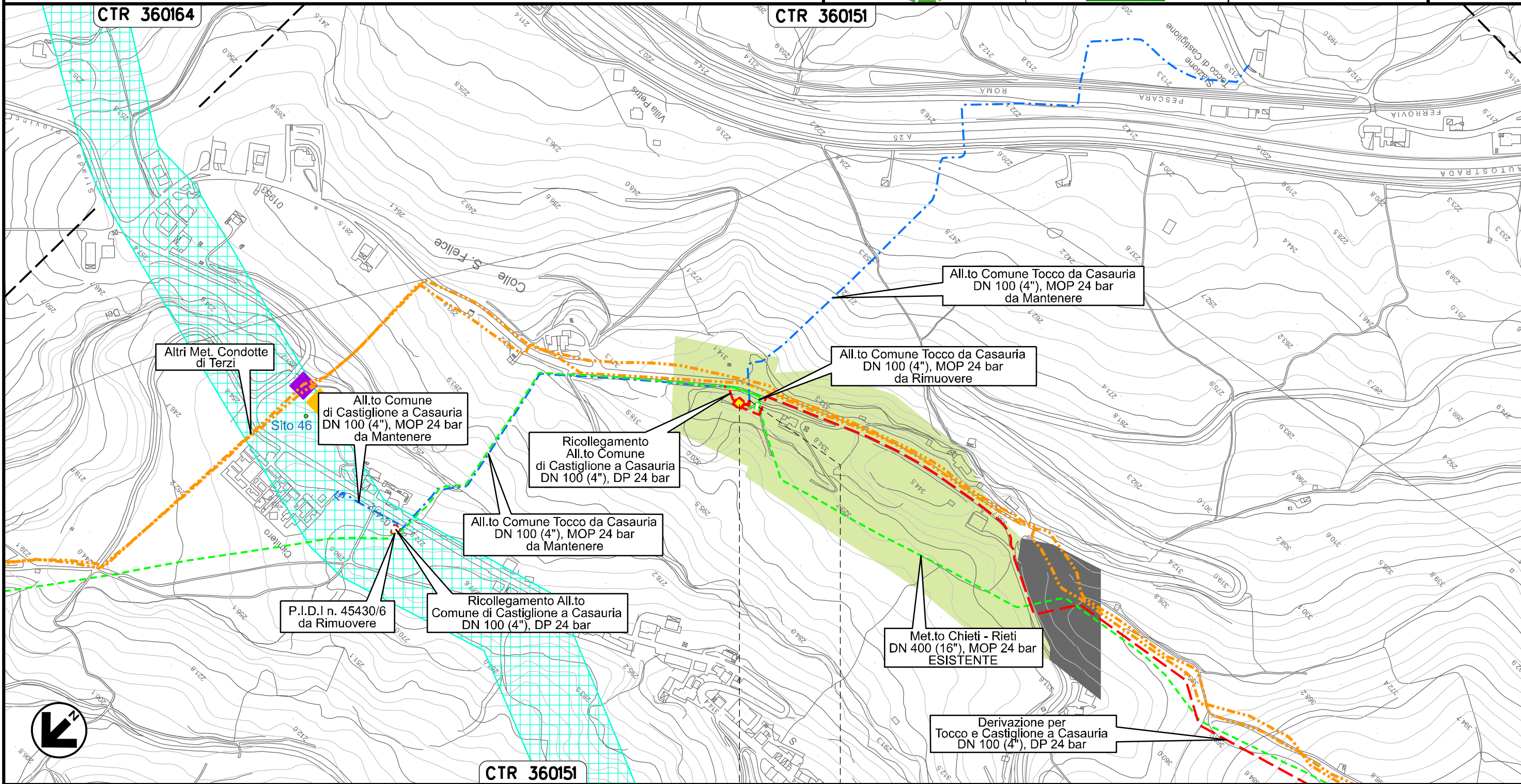
Il presente disegno e' di proprieta' aziendale - La Societa' tutelera' i propri diritti a termine di legge.

Ricollegamento Allacciamento Comune Tocco da Casauria
DN 100 (4"), DP 24 bar

02	06.09.21	EMISSIONE PER INTEGRAZIONE SIA	CAMILLONI	CASAGRANDE	CAPRIOTTI
01	09.04.21	EMISSIONE PER INTEGRAZIONE SIA	CAMILLONI	CASAGRANDE	CAPRIOTTI
INDICE	DATA	R E V I S I O N I			
		ELABORATO	VERIFICATO	APPROVATO	
Dis. PG-ARC-203					
Comm. NR /19094					

Foglio
10
di 36
Scala
1:5000

CARTA DEL POTENZIALE ARCHEOLOGICO



Il presente disegno e' di proprieta' aziendale - La Societa' tutelera' i propri diritti a termine di legge.



CTR 360151

0+000 0+018

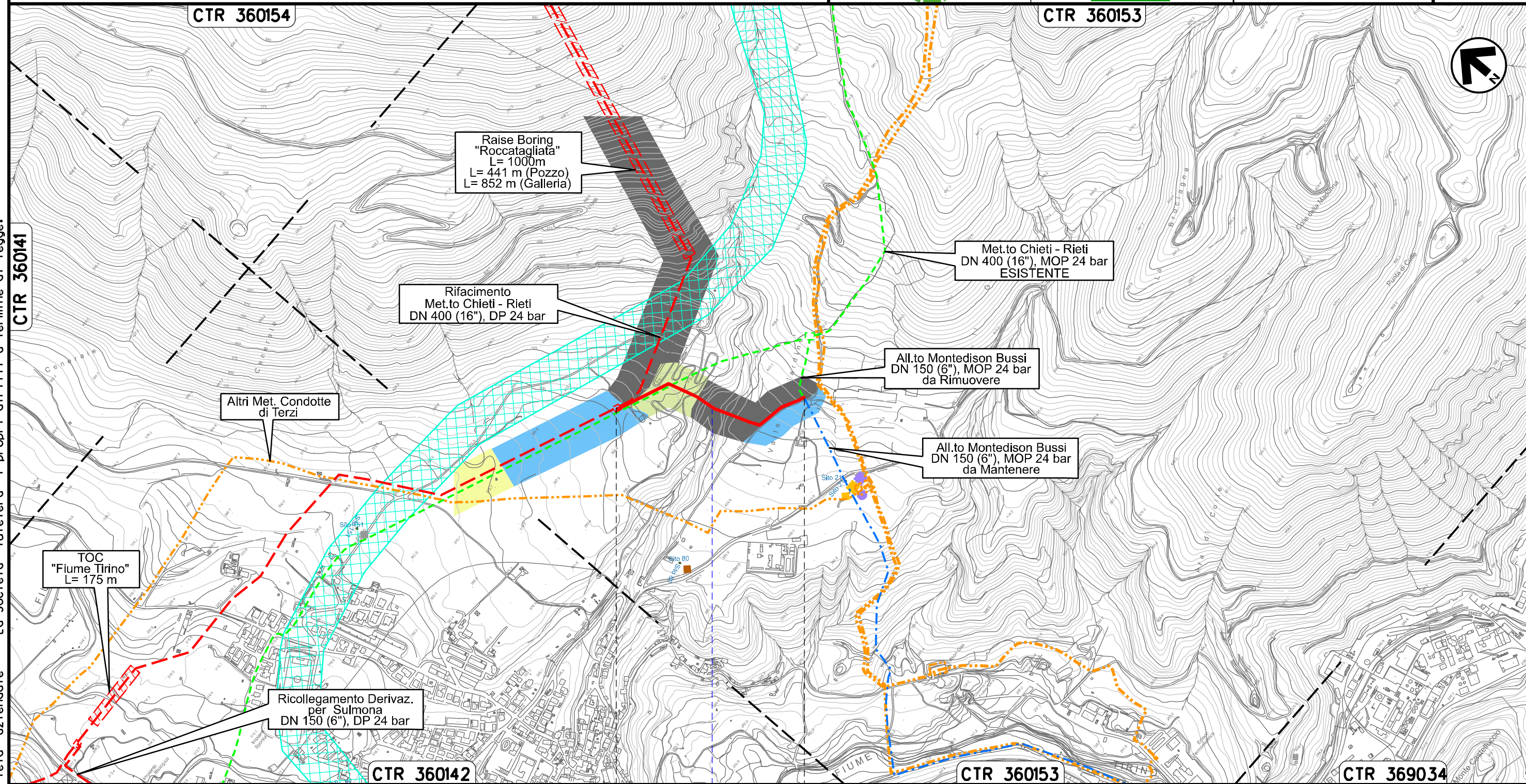
CASTIGLIONE A
CASAURIA
PESCARA

▲▼ P.I.L+P.I.D.S Loc. Colle San Felice
km 0+000

Ricollegamento Allacciamento Montedison Bussi
DN 150 (6"), DP 24 bar

02	06.09.21	EMISSIONE PER INTEGRAZIONE SIA	CAMILLONI	CASAGRANDE	CAPRIOTTI	Foglio 12 di 36	
01	09.04.21	EMISSIONE PER INTEGRAZIONE SIA	CAMILLONI	CASAGRANDE	CAPRIOTTI		
INDICE	DATA	R E V I S I O N I			ELABORATO	VERIFICATO	APPROVATO
Dis.			PG-ARC-203			Scala 1:10000	
Comm.			NR /19094				

CARTA DEL POTENZIALE ARCHEOLOGICO



Il presente disegno e' di proprieta' aziendale - La Societa' tutelera' i propri diritti a termine di legge.

Ricollegamento Allacciamento Comune di Collepietro
DN 100 (4"), DP 24 bar

02	06.09.21	EMISSIONE PER INTEGRAZIONE SIA	CAMILLONI	CASAGRANDE	CAPRIOTTI
01	09.04.21	EMISSIONE PER INTEGRAZIONE SIA	CAMILLONI	CASAGRANDE	CAPRIOTTI
INDICE	DATA	R E V I S I O N I			
		ELABORATO	VERIFICATO	APPROVATO	

Foglio
14
di 36
Scala
1:5000

CARTA DEL POTENZIALE ARCHEOLOGICO

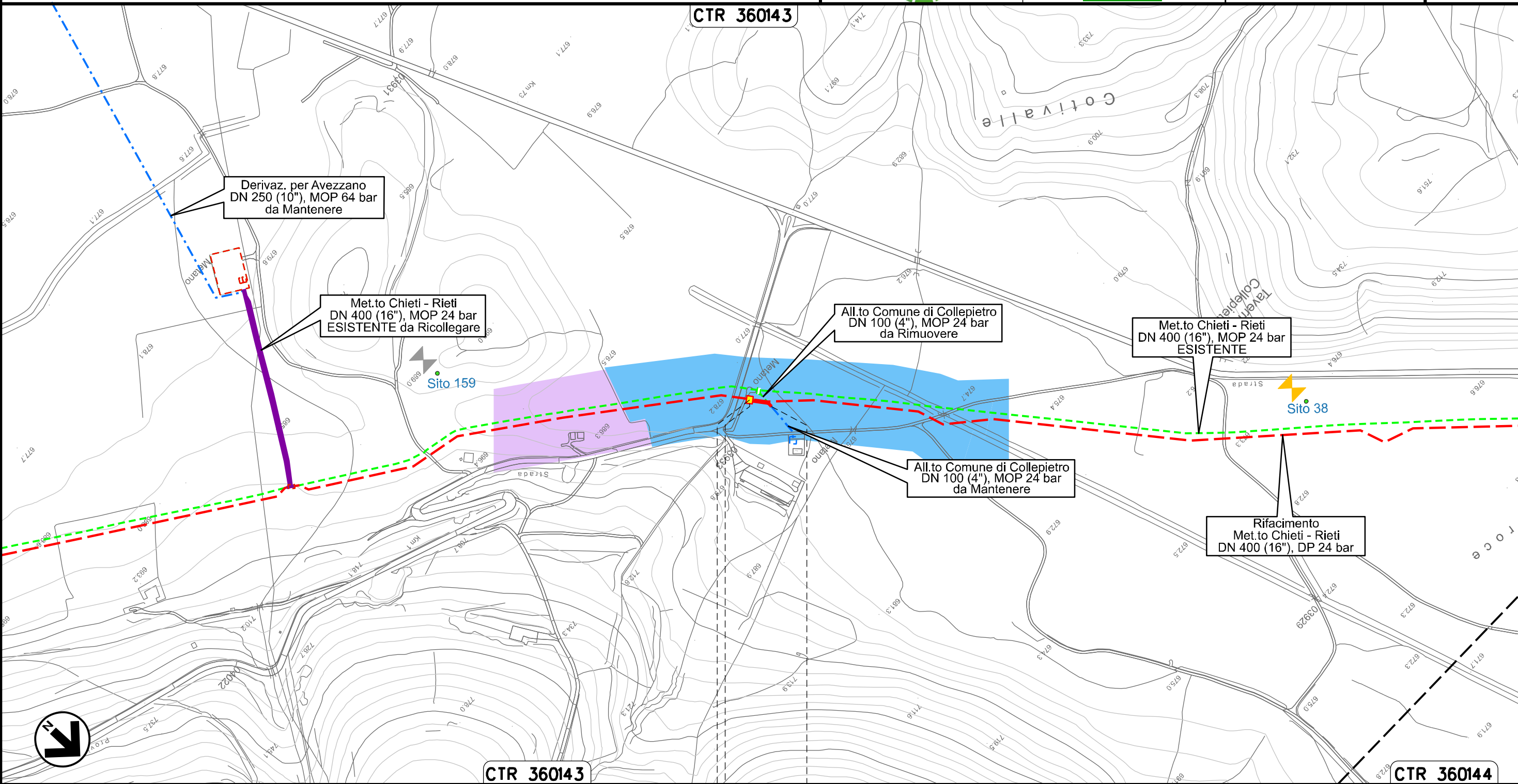


Dis. PG-ARC-203
Comm. NR /19094

CTR 360143

CTR 360144

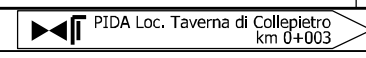
Il presente disegno e' di proprieta' aziendale - La Societa' tutelera' i propri diritti a termine di legge.



CTR 360143

0+000 0+031

COLLEPIETRO
L'AQUILA

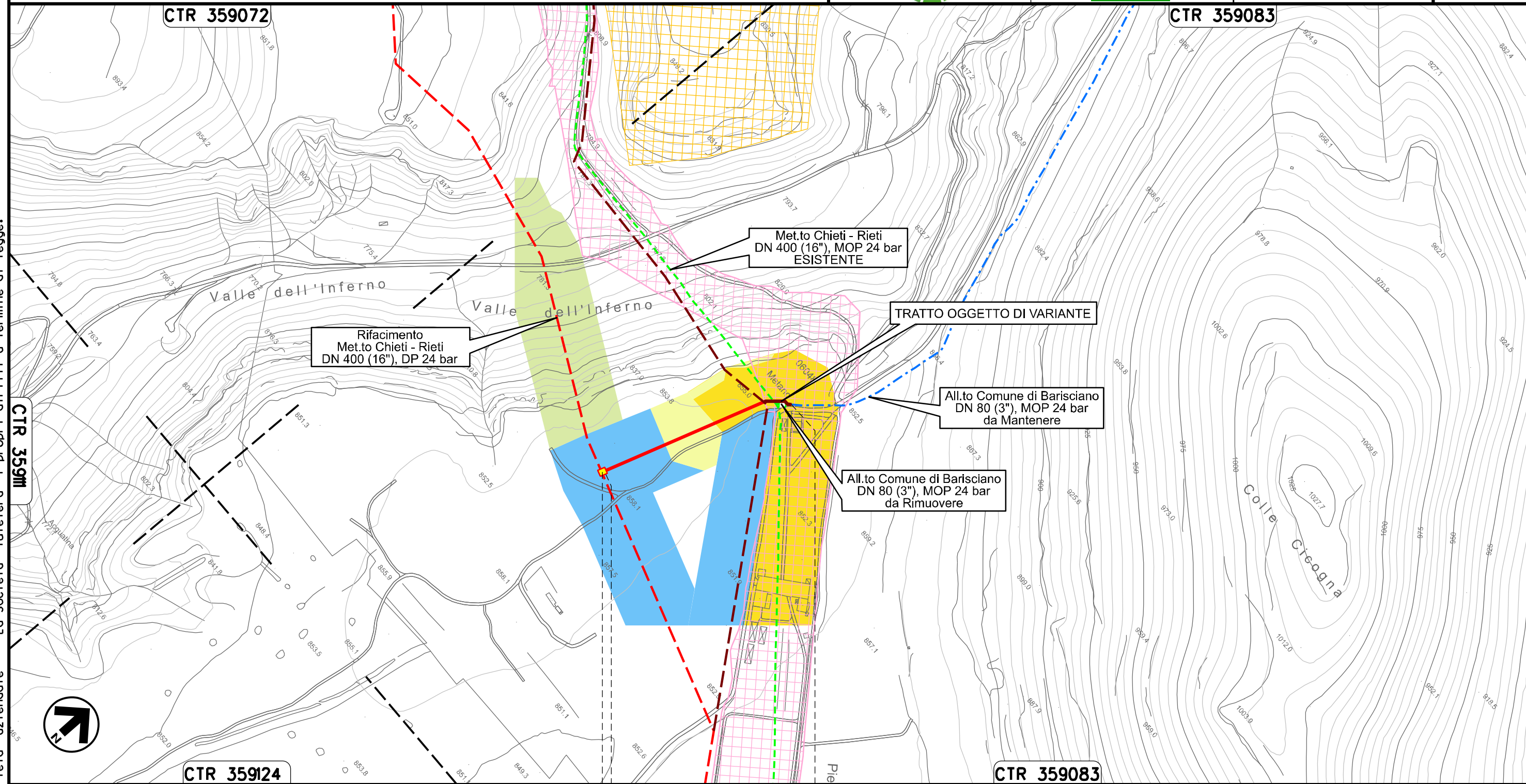


Ricollegamento Allacciamento Comune di Barisciano
DN 100 (4"), DP 24 bar

02	06.09.21	EMISSIONE PER INTEGRAZIONE SIA	CAMILLONI	CASAGRANDE	CAPRIOTTI
01	09.04.21	EMISSIONE PER INTEGRAZIONE SIA	CAMILLONI	CASAGRANDE	CAPRIOTTI
INDICE	DATA	R E V I S I O N I			
		ELABORATO	VERIFICATO	APPROVATO	
Dis. PG-ARC-203					
Comm. NR /19094					

Foglio
16
di 36
Scala
1:5000

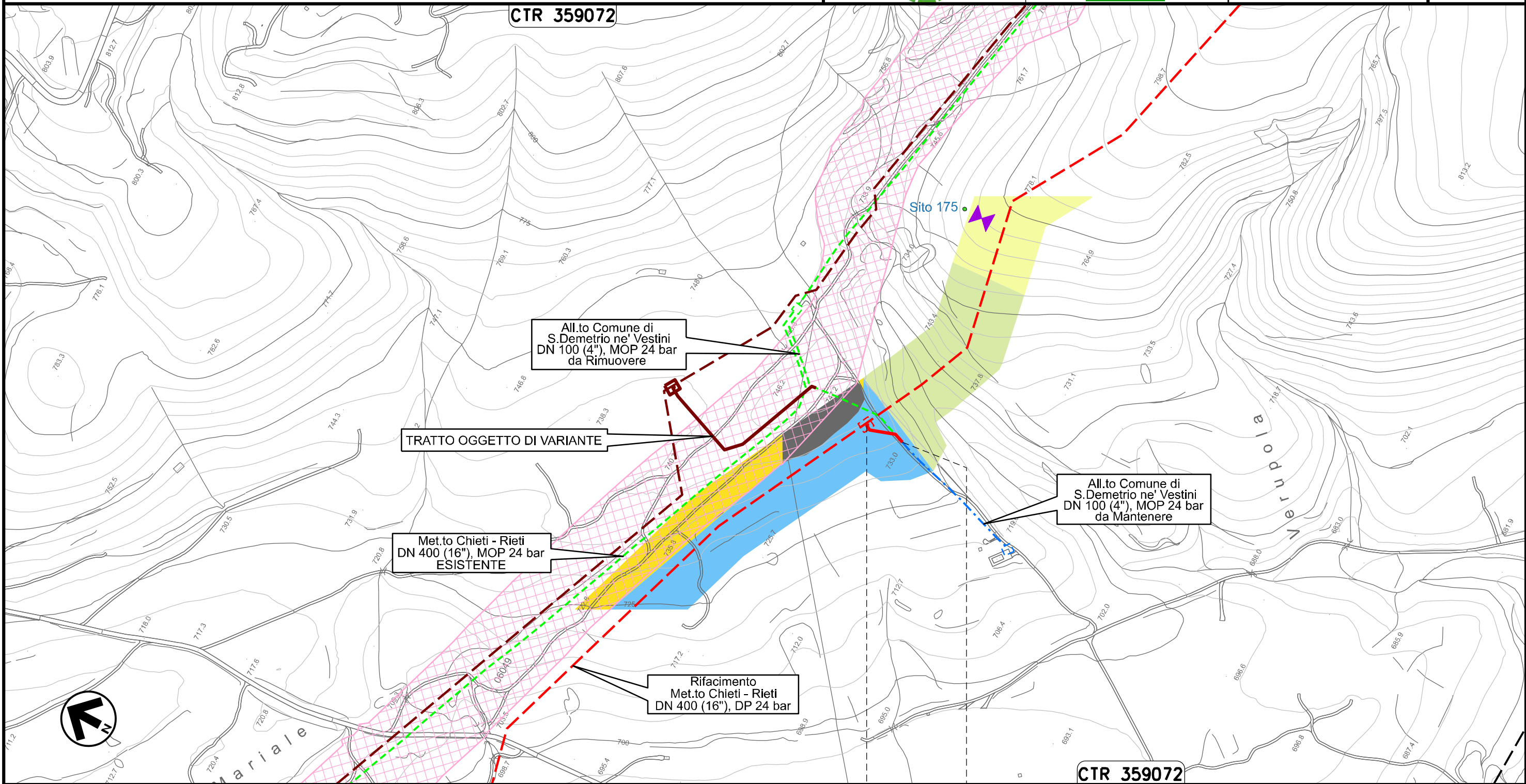
CARTA DEL POTENZIALE ARCHEOLOGICO



Il presente disegno e' di proprieta' aziendale - La Societa' tutelera' i propri diritti a termine di legge.

02	06.09.21	EMISSIONE PER INTEGRAZIONE SIA	CAMILLONI	CASAGRANDE	CAPRIOTTI
01	09.04.21	EMISSIONE PER INTEGRAZIONE SIA	CAMILLONI	CASAGRANDE	CAPRIOTTI
INDICE	DATA	R E V I S I O N I		ELABORATO	VERIFICATO
			Dis. PG-ARC-203		Foglio 17 di 36
			Comm. NR /19094		Scala 1:5000

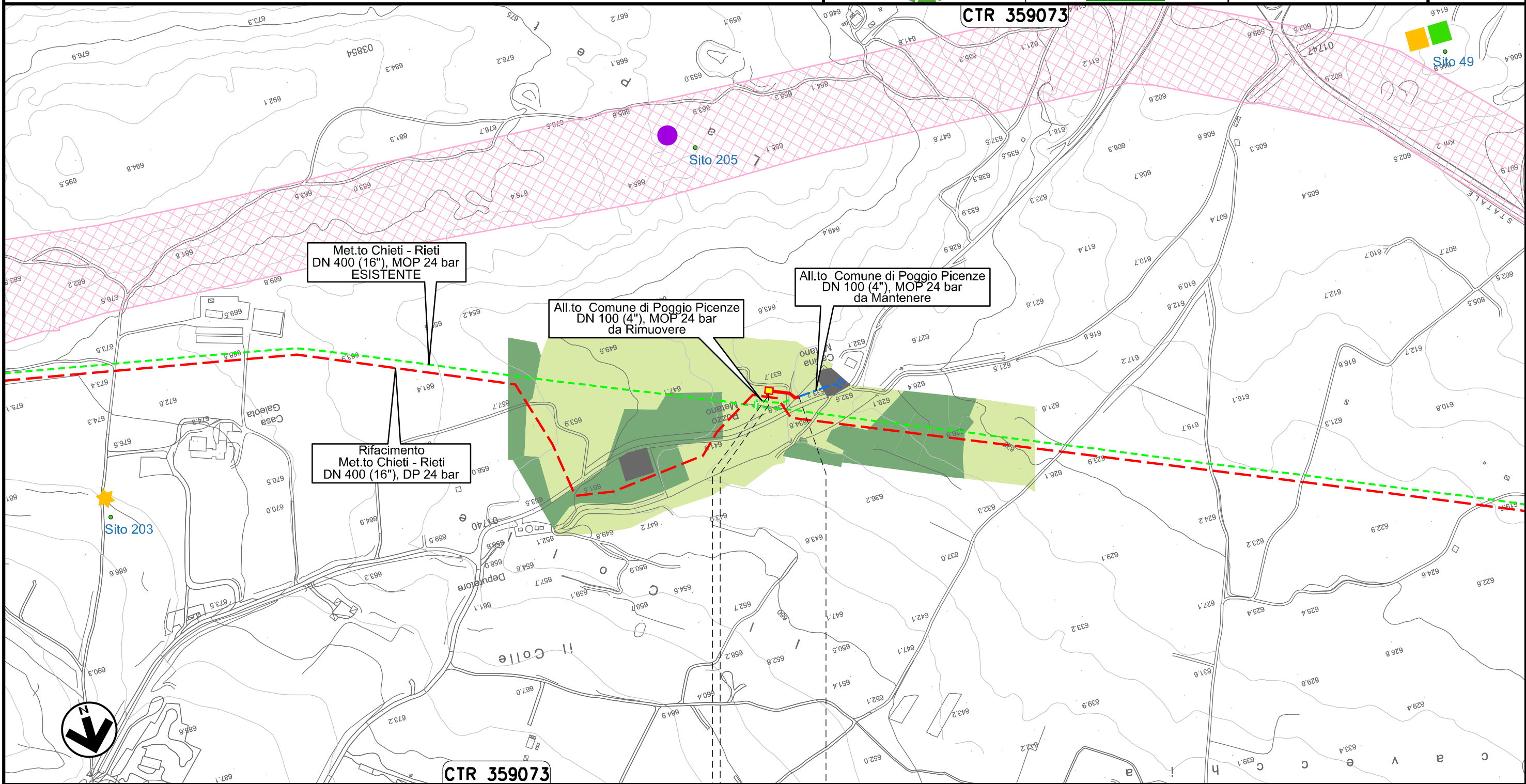
CARTA DEL POTENZIALE ARCHEOLOGICO



Il presente disegno e' di proprieta' aziendale - La Societa' tutelera' i propri diritti a termine di legge.

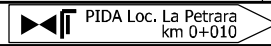
02	06.09.21	EMISSIONE PER INTEGRAZIONE SIA	CAMILLONI	CASAGRANDE	CAPRIOTTI	Foglio 18 di 36	
01	09.04.21	EMISSIONE PER INTEGRAZIONE SIA	CAMILLONI	CASAGRANDE	CAPRIOTTI		
INDICE	DATA	R E V I S I O N I			ELABORATO	VERIFICATO	APPROVATO
						Dis. PG-ARC-203	
						Comm. NR /19094	
						Scala 1:5000	

CARTA DEL POTENZIALE ARCHEOLOGICO



0+000 0+050

POGGIO PICENZE
L'AQUILA

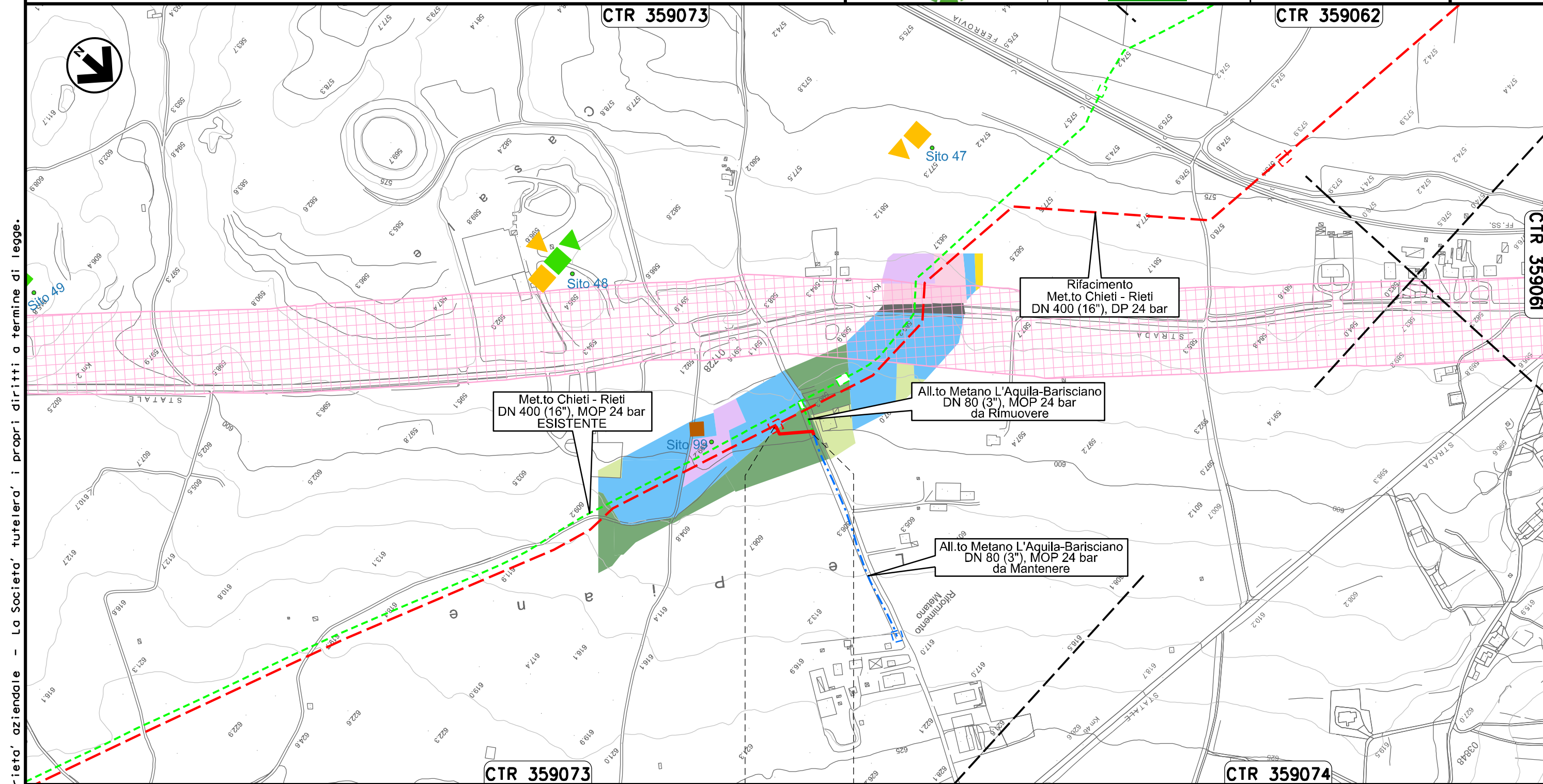


Il presente disegno e' di proprieta' aziendale - La Societa' tutelera' i propri diritti a termine di legge.

Ricollegamento Allacciamento Metano L'Aquila-Barisciano
DN 100 (4"), DP 24 bar

02	06.09.21	EMISSIONE PER INTEGRAZIONE SIA	CAMILLONI	CASAGRANDE	CAPRIOTTI	Foglio 19 di 36 Scala 1:5000	
01	09.04.21	EMISSIONE PER INTEGRAZIONE SIA	CAMILLONI	CASAGRANDE	CAPRIOTTI		
INDICE	DATA	R E V I S I O N I			ELABORATO		VERIFICATO
			 			Dis. PG-ARC-203	
						Comm. NR /19094	

CARTA DEL POTENZIALE ARCHEOLOGICO



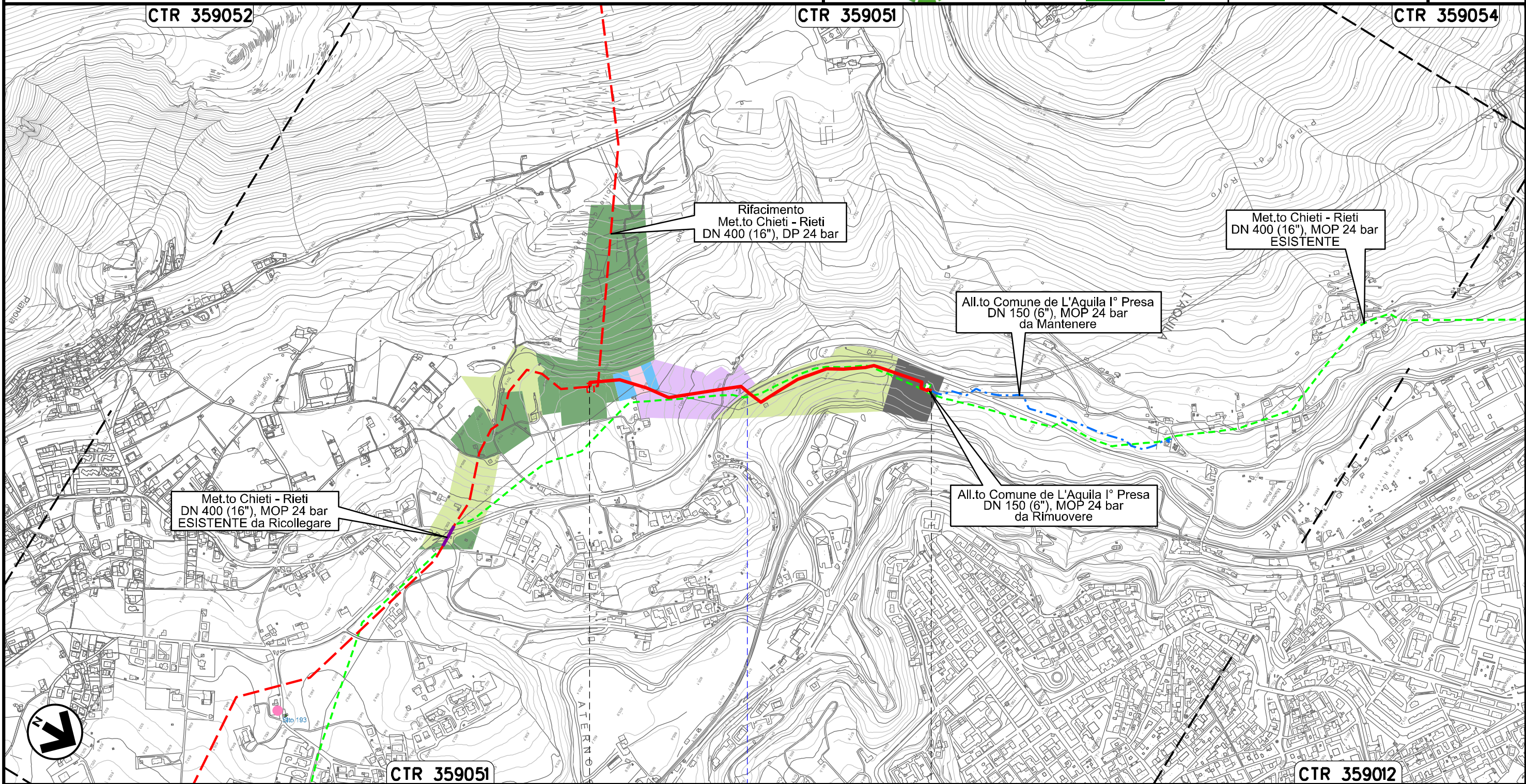
0+000 0+060

BARISCIANO
L'AQUILA

Il presente disegno e' di proprieta' aziendale - La Societa' tutelera' i propri diritti a termine di legge.

02	06.09.21	EMISSIONE PER INTEGRAZIONE SIA	CAMILLONI	CASAGRANDE	CAPRIOTTI	Foglio 20 di 36	
01	09.04.21	EMISSIONE PER INTEGRAZIONE SIA	CAMILLONI	CASAGRANDE	CAPRIOTTI		
INDICE	DATA	R E V I S I O N I			ELABORATO	VERIFICATO	APPROVATO
						Dis. PG-ARC-203	
						Comm. NR /19094	
						Scala 1:10000	

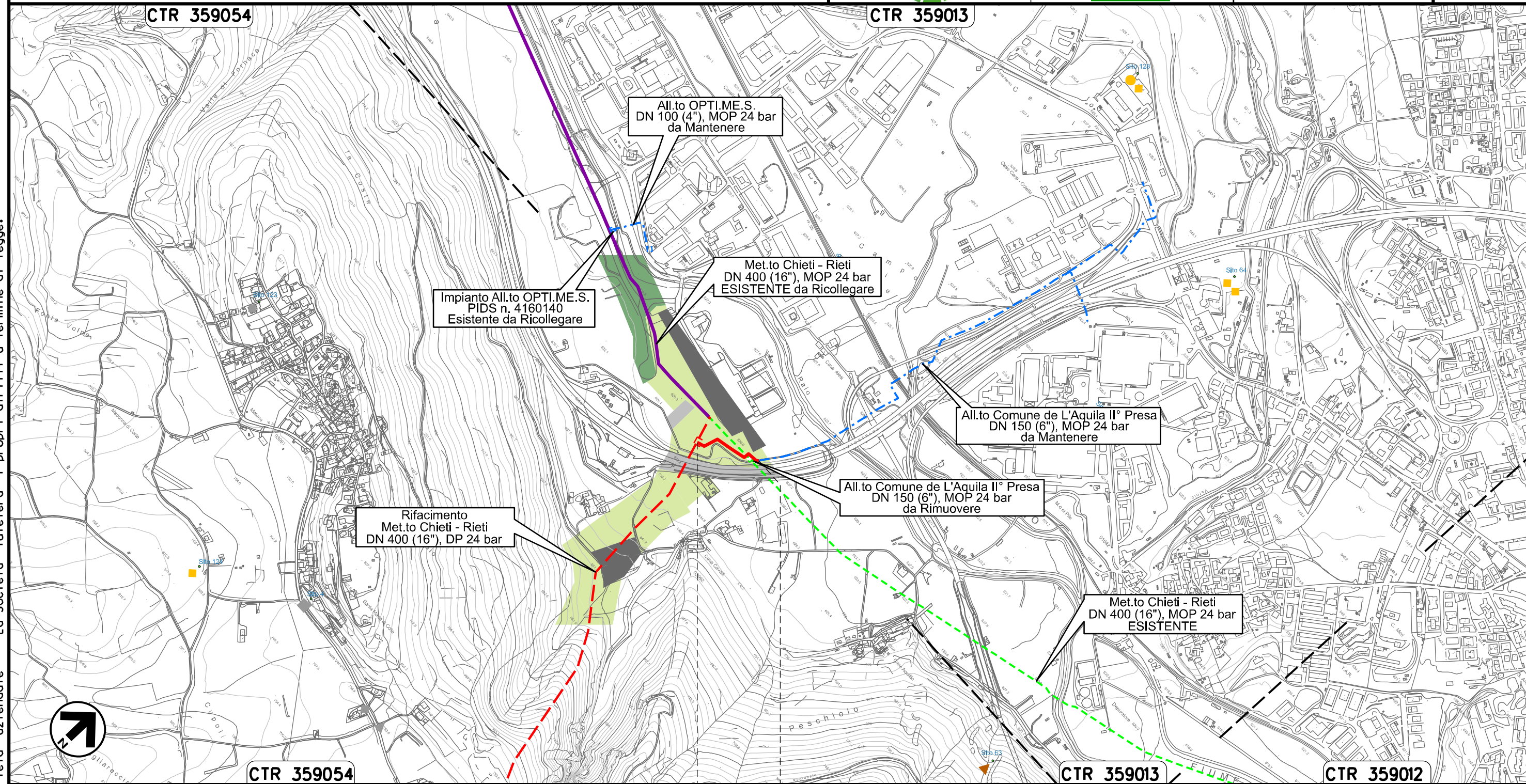
CARTA DEL POTENZIALE ARCHEOLOGICO



Il presente disegno e' di proprieta' aziendale - La Societa' tutelera' i propri diritti a termine di legge.

02	06.09.21	EMISSIONE PER INTEGRAZIONE SIA	CAMILLONI	CASAGRANDE	CAPRIOTTI
01	09.04.21	EMISSIONE PER INTEGRAZIONE SIA	CAMILLONI	CASAGRANDE	CAPRIOTTI
INDICE	DATA	R E V I S I O N I			
		ELABORATO	VERIFICATO	APPROVATO	
Dis. PG-ARC-203			Comm. NR /19094		

CARTA DEL POTENZIALE ARCHEOLOGICO



L'AQUILA
L'AQUILA

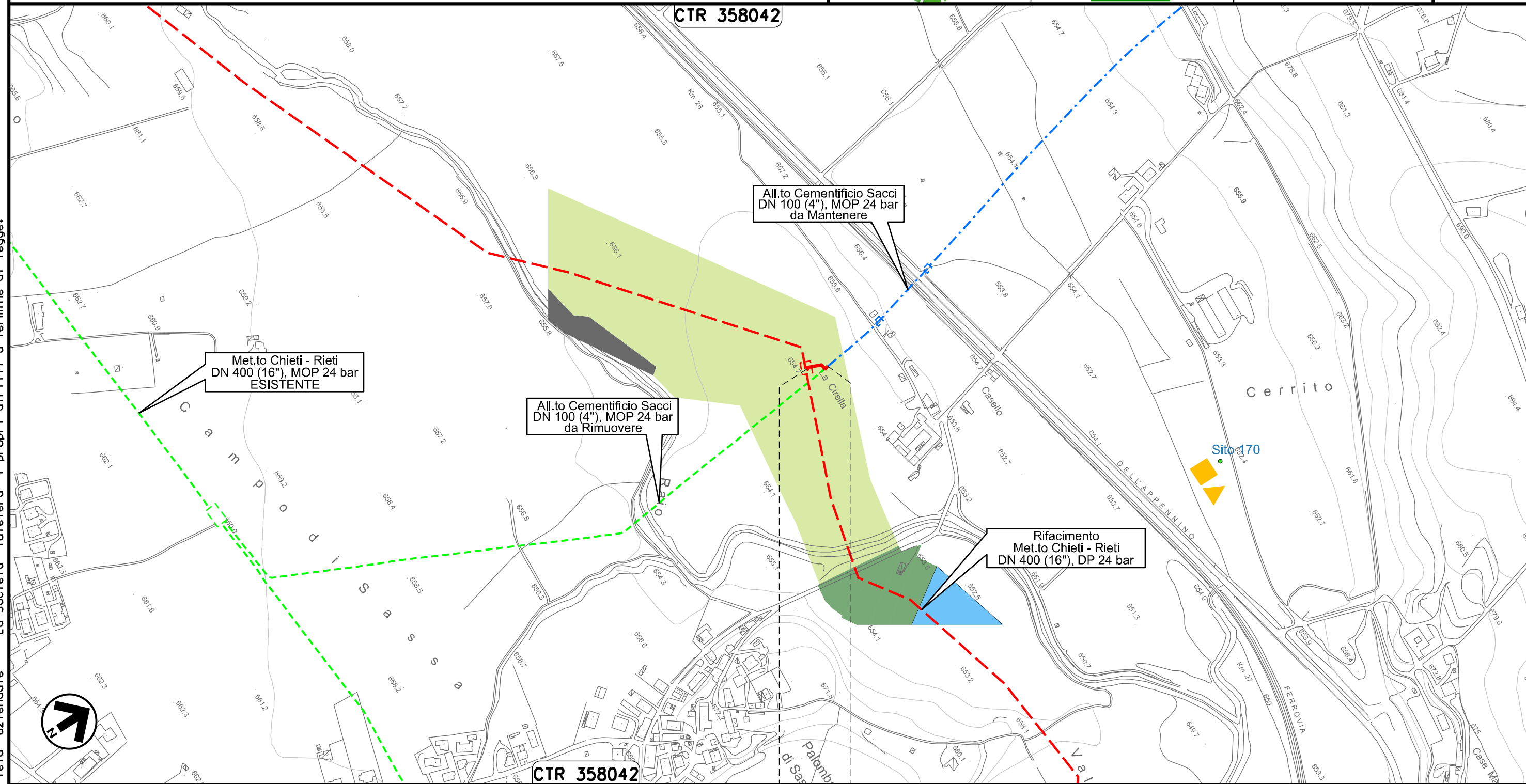
Il presente disegno e' di proprieta' aziendale - La Societa' tutelera' i propri diritti a termine di legge.

Ricollegamento Allacciamento Cementificio Sacchi
DN 100 (4"), DP 24 bar

02	06.09.21	EMISSIONE PER INTEGRAZIONE SIA	CAMILLONI	CASAGRANDE	CAPRIOTTI
01	09.04.21	EMISSIONE PER INTEGRAZIONE SIA	CAMILLONI	CASAGRANDE	CAPRIOTTI
INDICE	DATA	R E V I S I O N I			
		ELABORATO	VERIFICATO	APPROVATO	
Dis. PG-ARC-203					
Comm. NR /19094					

Foglio
22
di 36
Scala
1:5000

CARTA DEL POTENZIALE ARCHEOLOGICO



Il presente disegno e' di proprieta' aziendale - La Societa' tutelera' i propri diritti a termine di legge.



0+000 0+033

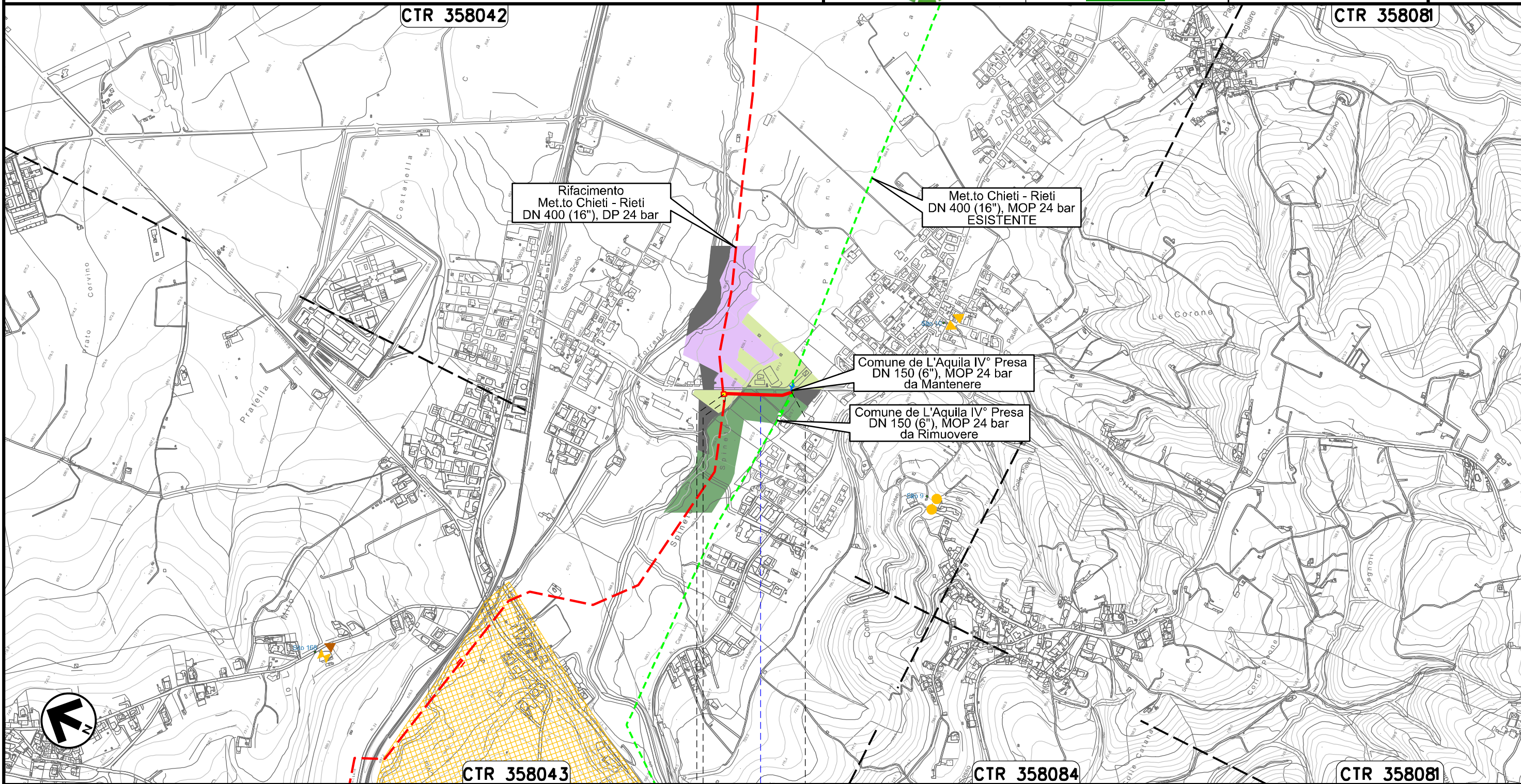
L'AQUILA
L'AQUILA

Ricollegamento Allacciamento Comune De L'Aquila IV' Presa
DN 150 (6"), DP 24 bar

02	06.09.21	EMISSIONE PER INTEGRAZIONE SIA	CAMILLONI	CASAGRANDE	CAPRIOTTI
01	09.04.21	EMISSIONE PER INTEGRAZIONE SIA	CAMILLONI	CASAGRANDE	CAPRIOTTI
INDICE	DATA	R E V I S I O N I			
		ELABORATO	VERIFICATO	APPROVATO	
			Dis.	PG-ARC-203	
			Comm.	NR /19094	

Foglio
23
di 36
Scala
1:10000

CARTA DEL POTENZIALE ARCHEOLOGICO



0+000 0+176

L'AQUILA
L'AQUILA



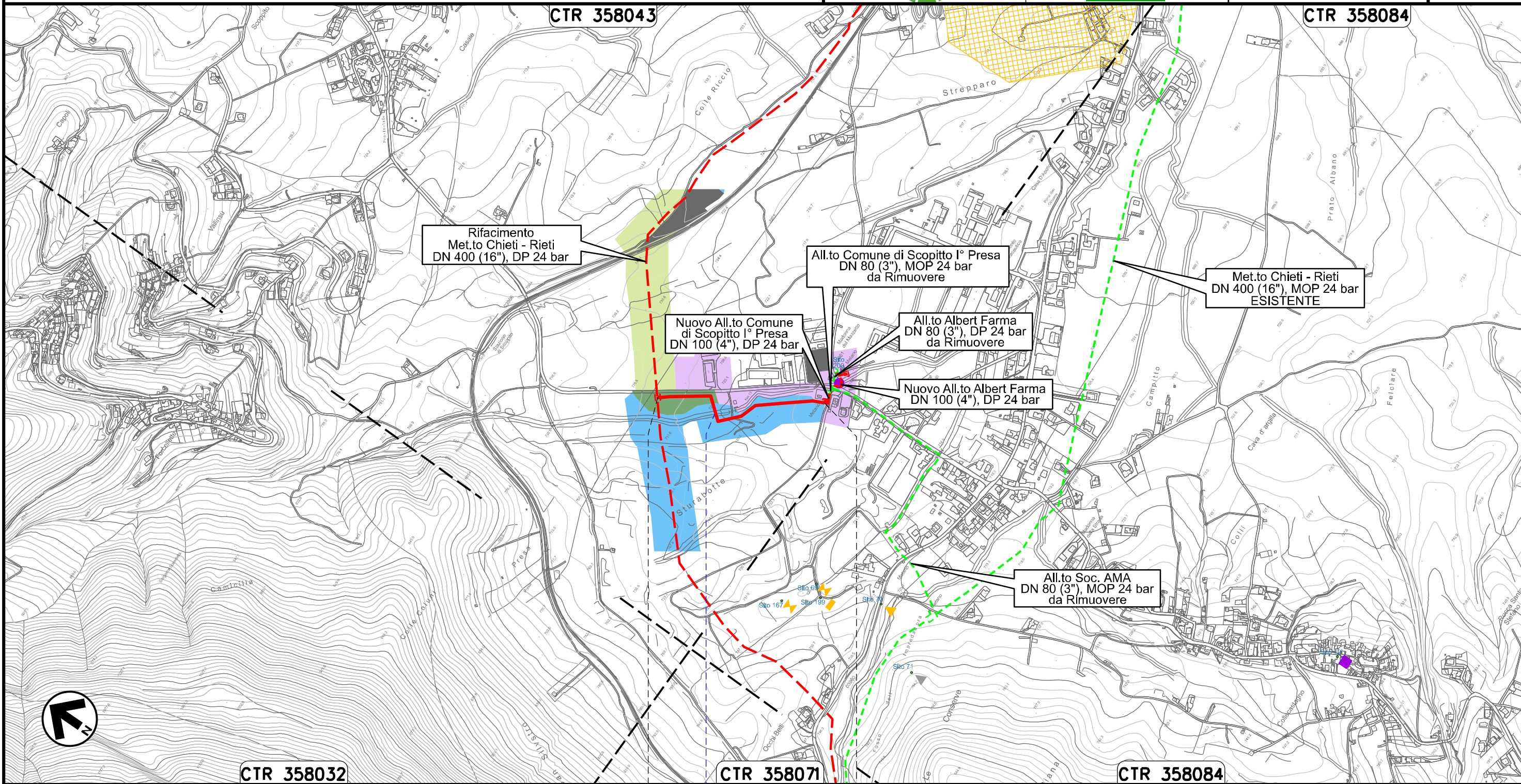
● Strada Comunale

Il presente disegno e' di proprieta' aziendale - La Societa' tutelera' i propri diritti a termine di legge.

Derivazione Comune di Scoppito I' Presa e Albert Farma
DN 100 (4"), DP 24 bar

02	06.09.21	EMISSIONE PER INTEGRAZIONE SIA	CAMILLONI	CASAGRANDE	CAPRIOTTI	Foglio 24 di 36	
01	09.04.21	EMISSIONE PER INTEGRAZIONE SIA	CAMILLONI	CASAGRANDE	CAPRIOTTI		
INDICE	DATA	R E V I S I O N I			ELABORATO	VERIFICATO	APPROVATO
						Dis. PG-ARC-203	
						Comm. NR /19094	
						Scala 1:10000	

CARTA DEL POTENZIALE ARCHEOLOGICO



0+000 0+490

SCOPPITO
L'AQUILA

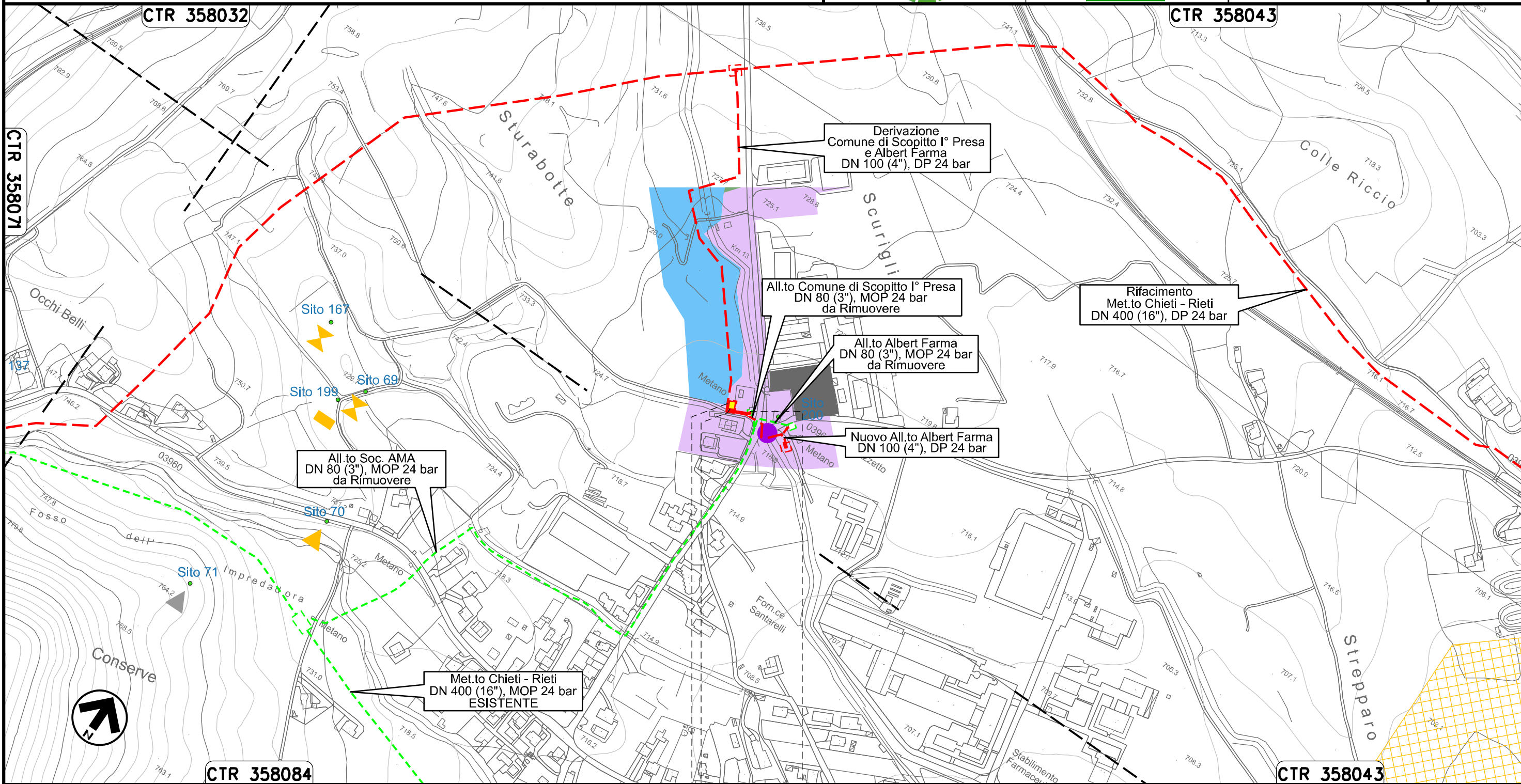
Il Fossato

Il presente disegno e' di proprieta' aziendale - La Societa' tutelera' i propri diritti a termine di legge.

Nuovo Allacciamento Comune di Scoppito l' Presa
DN 100 (4"), DP 24 bar

02	06.09.21	EMISSIONE PER INTEGRAZIONE SIA	CAMILLONI	CASAGRANDE	CAPRIOTTI	Foglio 25 di 36 Scala 1:5000	
01	09.04.21	EMISSIONE PER INTEGRAZIONE SIA	CAMILLONI	CASAGRANDE	CAPRIOTTI		
INDICE	DATA	R E V I S I O N I			ELABORATO		VERIFICATO
Dis. PG-ARC-203							
Comm. NR /19094							

CARTA DEL POTENZIALE ARCHEOLOGICO



Il presente disegno e' di proprieta' aziendale - La Societa' tutelera' i propri diritti a termine di legge.

0+000 0+041

SCOPPITO
L'AQUILA

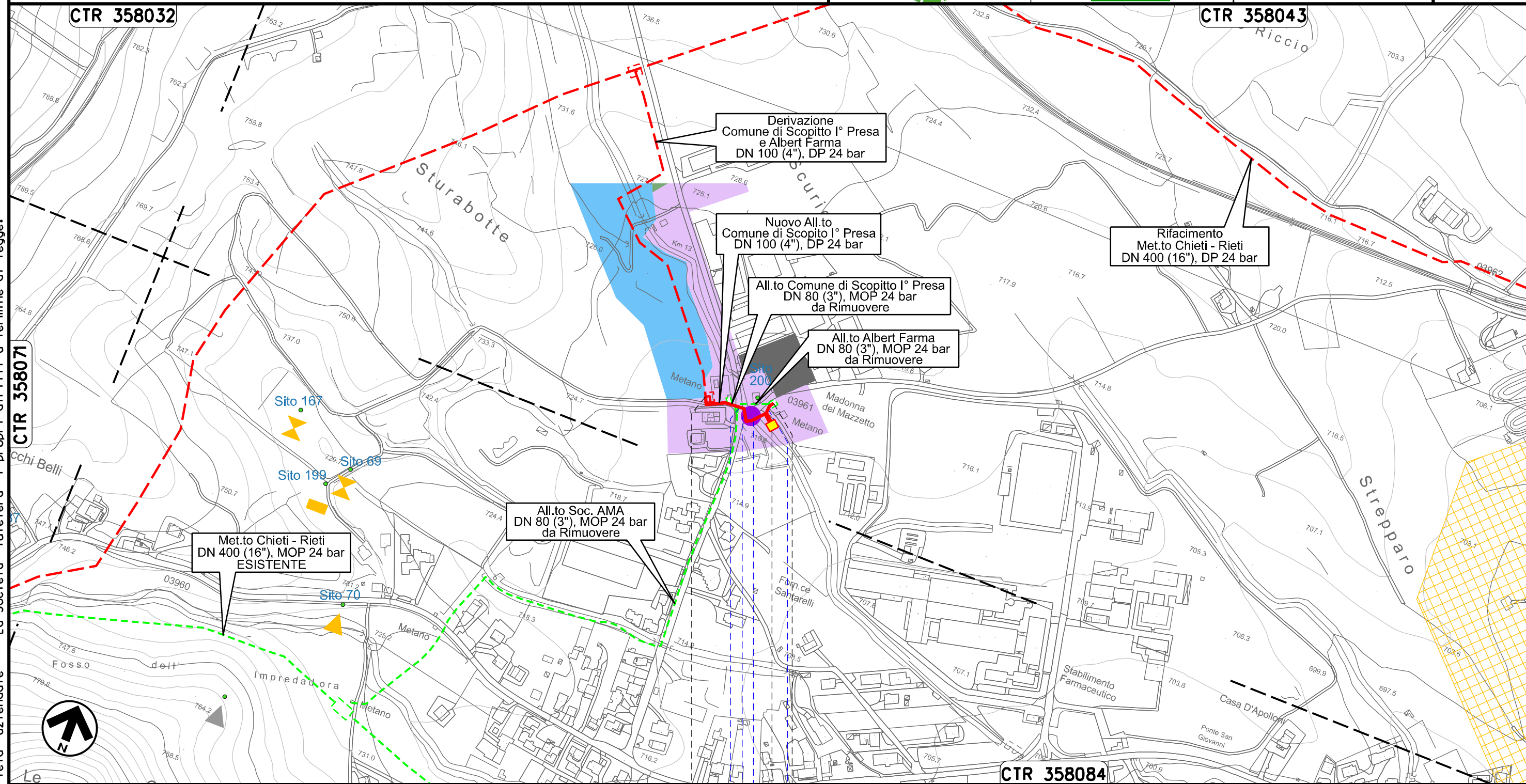
PIDA Loc. Sturabotte
km 0+006

Nuovo Allacciamento Albert Farma
DN 100 (4"), DP 24 bar

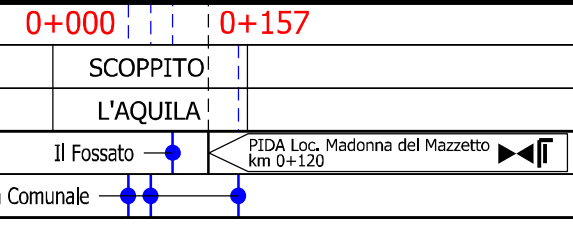

02	06.09.21	EMISSIONE PER INTEGRAZIONE SIA	CAMILLONI	CASAGRANDE	CAPRIOTTI
01	09.04.21	EMISSIONE PER INTEGRAZIONE SIA	CAMILLONI	CASAGRANDE	CAPRIOTTI
INDICE	DATA	R E V I S I O N I			
		ELABORATO	VERIFICATO	APPROVATO	
			Dis.	PG-ARC-203	
			Comm.	NR /19094	

Foglio
26
di 36
Scala
1:5000

CARTA DEL POTENZIALE ARCHEOLOGICO



Il presente disegno e' di proprieta' aziendale - La Societa' tutelera' i propri diritti a termine di legge.

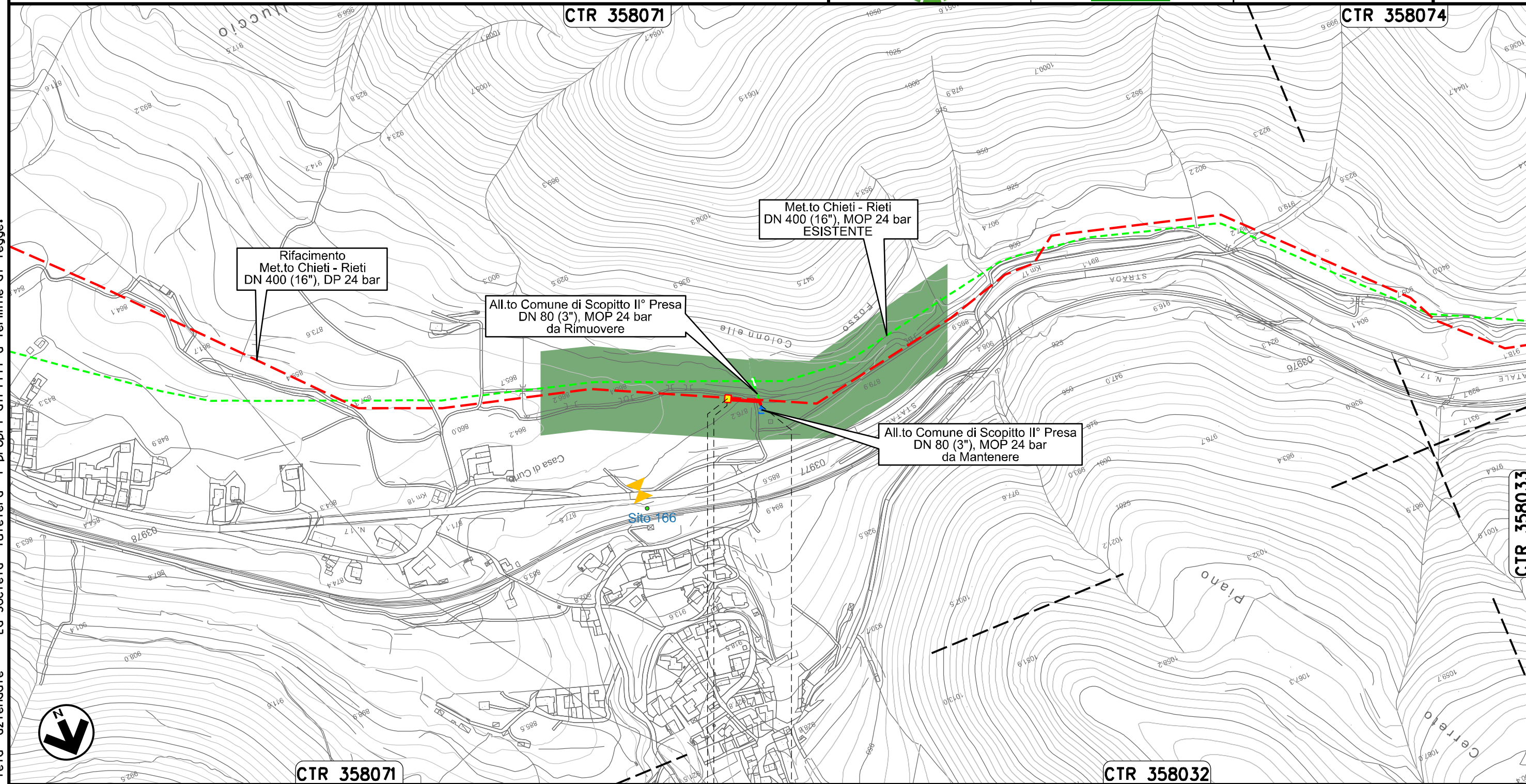


Ricollegamento Allacciamento Comune di Scoppito II° Presa
DN 100 (4"), DP 24 bar

02	06.09.21	EMISSIONE PER INTEGRAZIONE SIA	CAMILLONI	CASAGRANDE	CAPRIOTTI
01	09.04.21	EMISSIONE PER INTEGRAZIONE SIA	CAMILLONI	CASAGRANDE	CAPRIOTTI
INDICE	DATA	R E V I S I O N I			
		ELABORATO	VERIFICATO	APPROVATO	
Dis. PG-ARC-203			Comm. NR /19094		

Foglio
27
di 36
Scala
1:5000

CARTA DEL POTENZIALE ARCHEOLOGICO

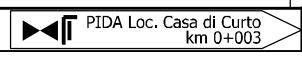


Il presente disegno e' di proprieta' aziendale - La Societa' tutelera' i propri diritti a termine di legge.



0+000 0+047

SCOPPITO
L'AQUILA



CTR 358032

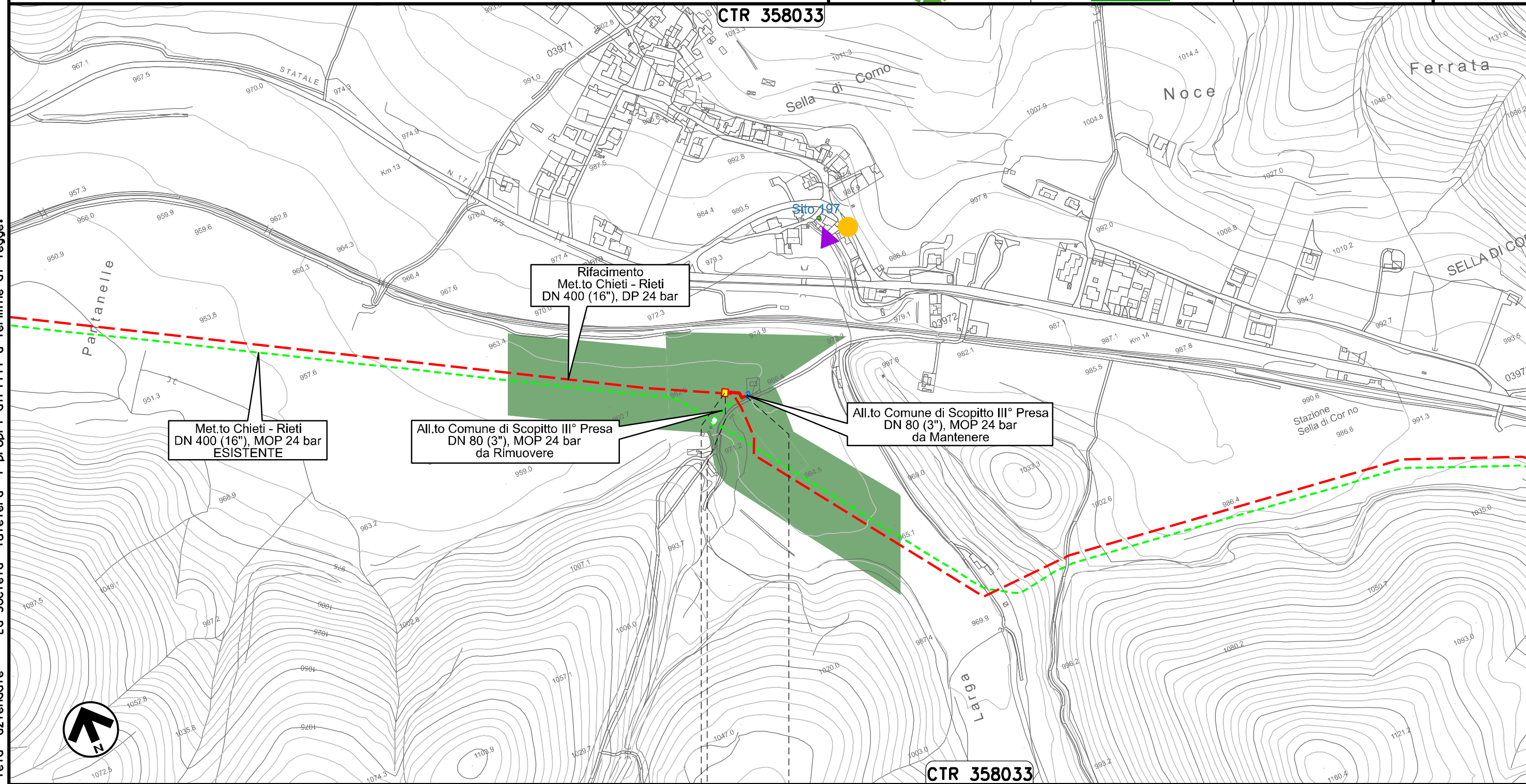
CTR 358071

Ricollegamento Allacciamento Comune di Scoppito III' Presa
DN 100 (4"), DP 24 bar

02	06.09.21	EMISSIONE PER INTEGRAZIONE SIA	CAMILLONI	CASAGRANDE	CAPRIOTTI
01	09.04.21	EMISSIONE PER INTEGRAZIONE SIA	CAMILLONI	CASAGRANDE	CAPRIOTTI
INDICE	DATA	R E V I S I O N I			
		ELABORATO	VERIFICATO	APPROVATO	
Dis. PG-ARC-203					
Comm. NR /19094					

Foglio
28
di 36
Scala
1:5000

CARTA DEL POTENZIALE ARCHEOLOGICO



Il presente disegno e' di proprieta' aziendale - La Societa' tutelera' i propri diritti a termine di legge.

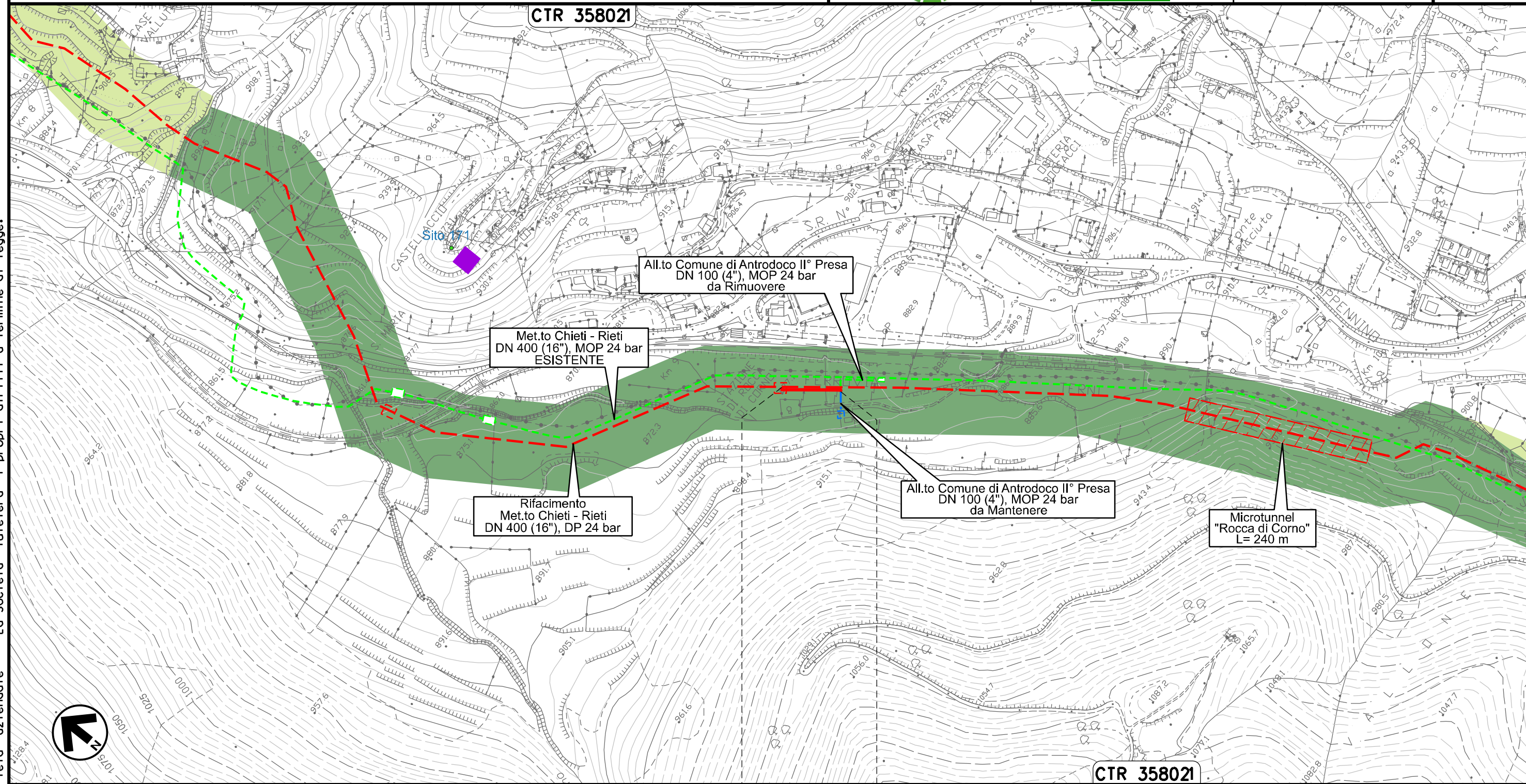
0+000 0+033

SCOPPITO
L'AQUILA

◀ PIDA Loc. Sella di Corno km 0+003 ▶

02	06.09.21	EMISSIONE PER INTEGRAZIONE SIA	CAMILLONI	CASAGRANDE	CAPRIOTTI
01	09.04.21	EMISSIONE PER INTEGRAZIONE SIA	CAMILLONI	CASAGRANDE	CAPRIOTTI
INDICE	DATA	R E V I S I O N I			
		ELABORATO	VERIFICATO	APPROVATO	
Dis. PG-ARC-203					
Comm. NR /19094					

CARTA DEL POTENZIALE ARCHEOLOGICO



0+000 0+080

ANTRODOCO
RIETI

CTR 358021

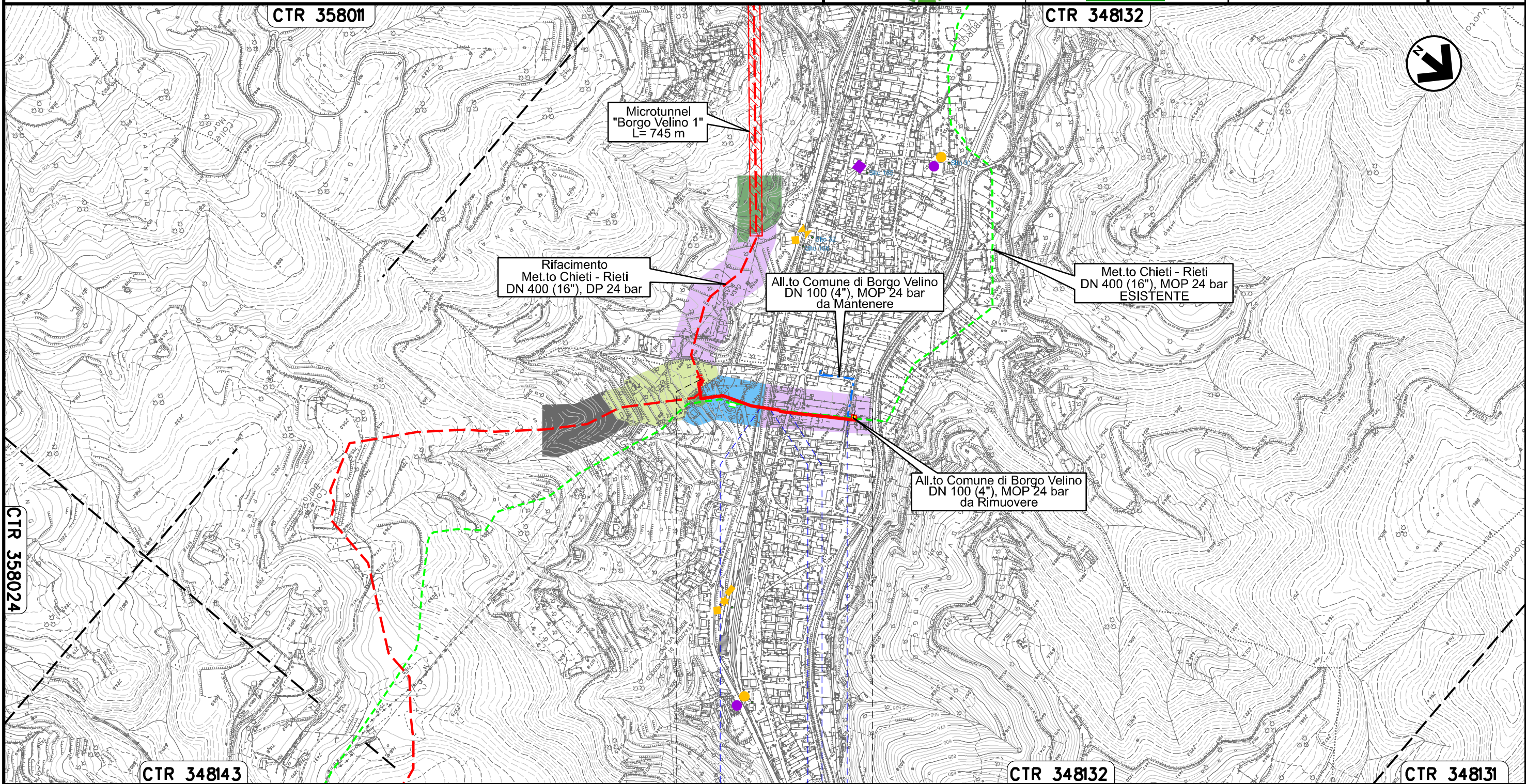
Il presente disegno e' di proprieta' aziendale - La Societa' tutelera' i propri diritti a termine di legge.

Ricollegamento Allacciamento Comune di Borgo Velino
DN 100 (4"), DP 24 bar

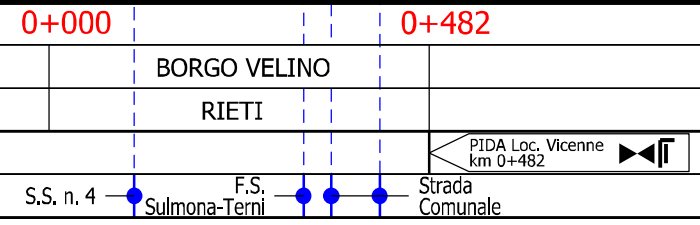
02	06.09.21	EMISSIONE PER INTEGRAZIONE SIA	CAMILLONI	CASAGRANDE	CAPRIOTTI
01	09.04.21	EMISSIONE PER INTEGRAZIONE SIA	CAMILLONI	CASAGRANDE	CAPRIOTTI
INDICE	DATA	R E V I S I O N I			ELABORATO
		VERIFICATO			APPROVATO
			Dis.	PG-ARC-203	
			Comm.	NR /19094	

Foglio
30
di 36
Scala
1:10000

CARTA DEL POTENZIALE ARCHEOLOGICO



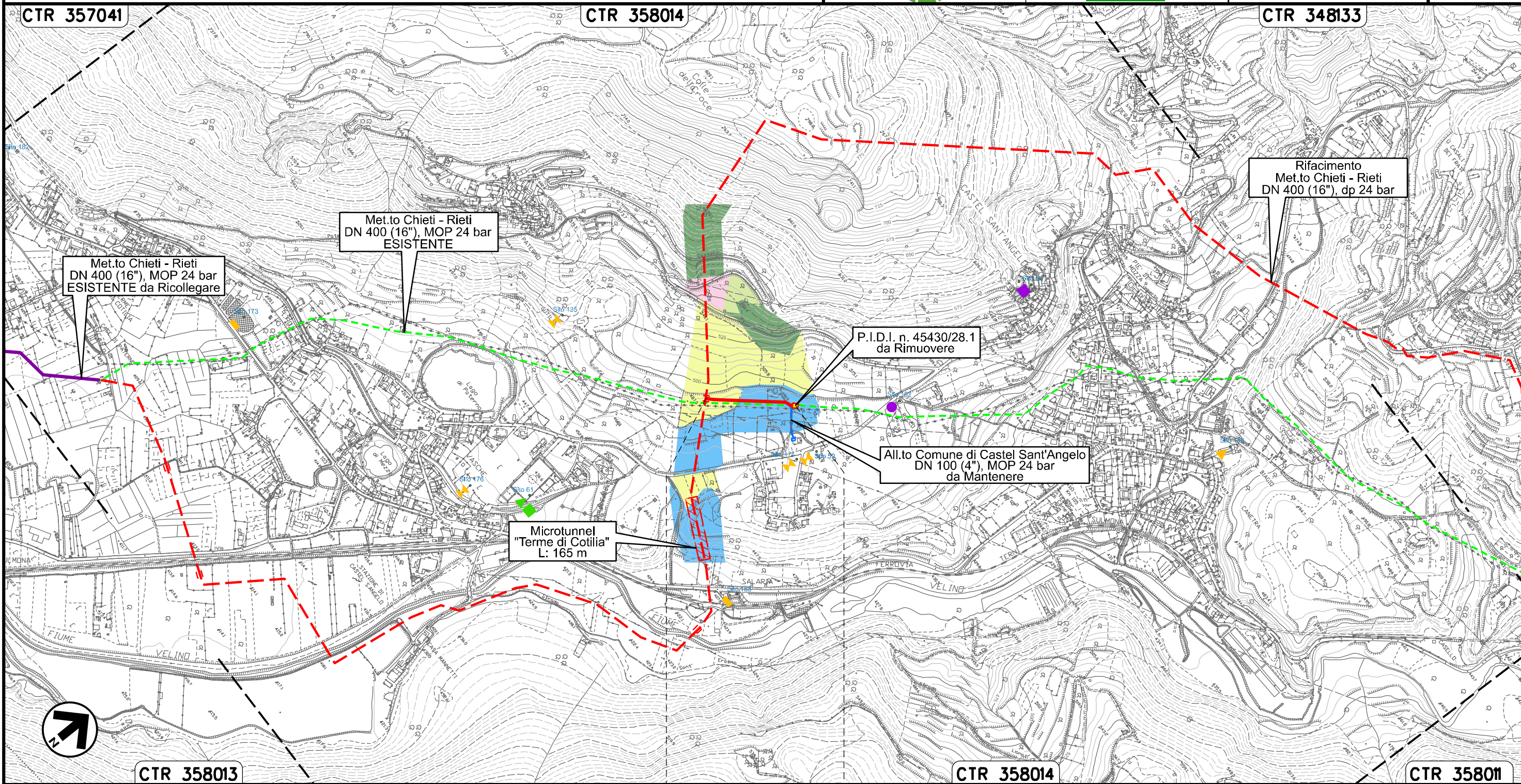
Il presente disegno e' di proprieta' aziendale - La Societa' tutelera' i propri diritti a termine di legge.



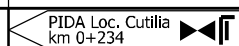
Ricollegamento Allacciamento Comune di Castel S. Angelo
DN 100 (4"), DP 24 bar

02	06.09.21	EMISSIONE PER INTEGRAZIONE SIA	CAMILLONI	CASAGRANDE	CAPRIOTTI	Foglio 31 di 36	
01	09.04.21	EMISSIONE PER INTEGRAZIONE SIA	CAMILLONI	CASAGRANDE	CAPRIOTTI		
INDICE	DATA	R E V I S I O N I			ELABORATO	VERIFICATO	APPROVATO
						Dis. PG-ARC-203	
						Comm. NR /19094	
						Scala 1:10000	

CARTA DEL POTENZIALE ARCHEOLOGICO



Il presente disegno e' di proprieta' aziendale - La Societa' tutelera' i propri diritti a termine di legge.

0+000	0+234
CASTEL SANT'ANGELO	RIETI
	

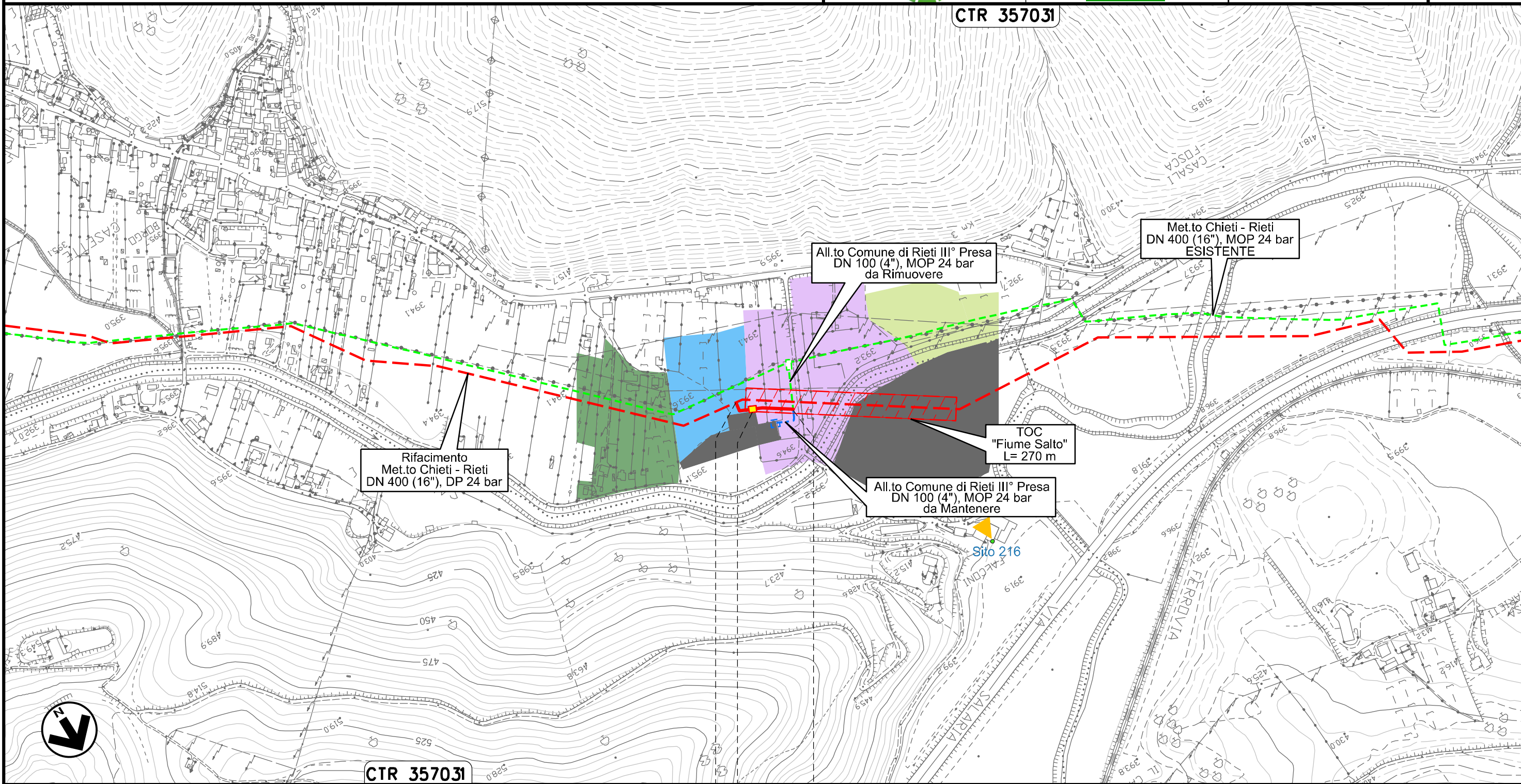
Ricollegamento Allacciamento Comune di Rieti III° Presa
DN 100 (4"), DP 24 bar

02	06.09.21	EMISSIONE PER INTEGRAZIONE SIA	CAMILLONI	CASAGRANDE	CAPRIOTTI	Foglio 32 di 36	
01	09.04.21	EMISSIONE PER INTEGRAZIONE SIA	CAMILLONI	CASAGRANDE	CAPRIOTTI		
INDICE	DATA	R E V I S I O N I			ELABORATO	VERIFICATO	APPROVATO
Dis. PG-ARC-203			Scalo 1:5000				
Comm. NR /19094							

CARTA DEL POTENZIALE ARCHEOLOGICO



CTR 357031



CTR 357031

0+000 0+082

RIETI
RIETI



Il presente disegno e' di proprieta' aziendale - La Societa' tutelera' i propri diritti a termine di legge.

Ricollegamento MET.TO RIETI - ROMA
DN 300 (12"), DP 24 bar

02	06.09.21	EMISSIONE PER INTEGRAZIONE SIA	CAMILLONI	CASAGRANDE	CAPRIOTTI
01	09.04.21	EMISSIONE PER INTEGRAZIONE SIA	CAMILLONI	CASAGRANDE	CAPRIOTTI
INDICE	DATA	R E V I S I O N I			ELABORATO
			VERIFICATO	APPROVATO	
			Dis.	PG-ARC-203	
			Comm.	NR /19094	

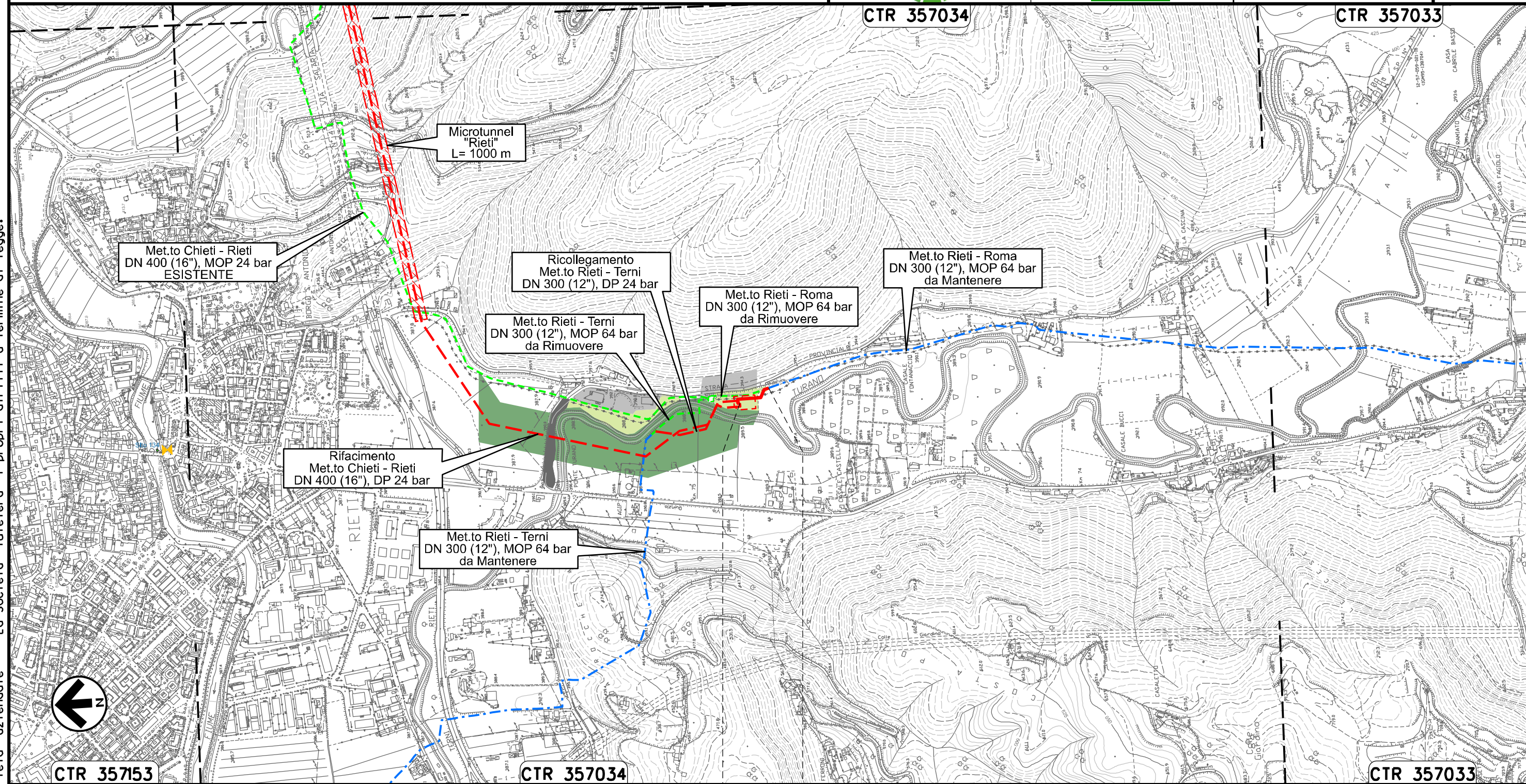
Foglio
34
di 36
Scala
1:10000

CARTA DEL POTENZIALE ARCHEOLOGICO



CTR 357034

CTR 357033



CTR 357153

CTR 357034

CTR 357033

0+000 0+109

RIETI
RIETI

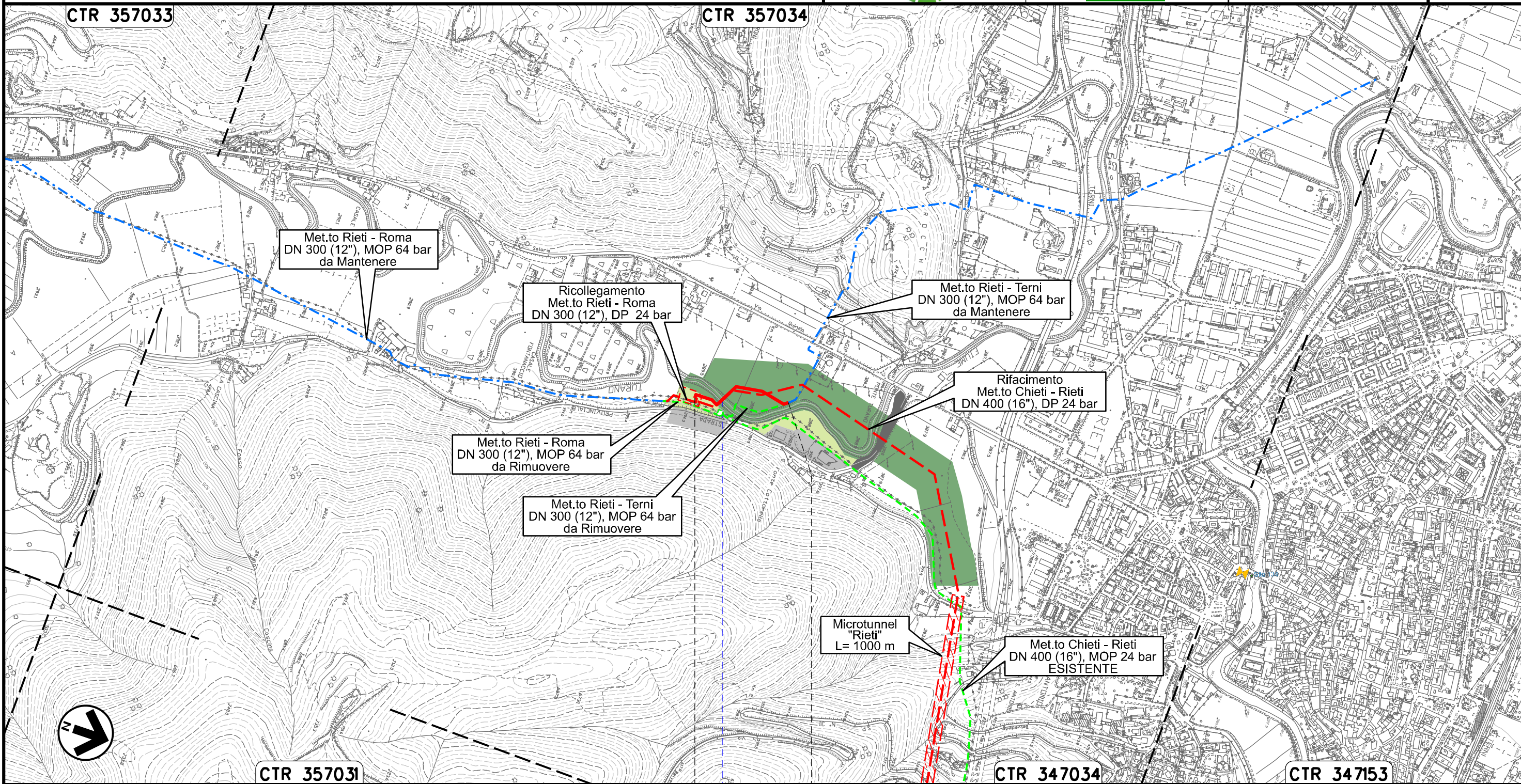
Il presente disegno e' di proprieta' aziendale - La Societa' tutelera' i propri diritti a termine di legge.



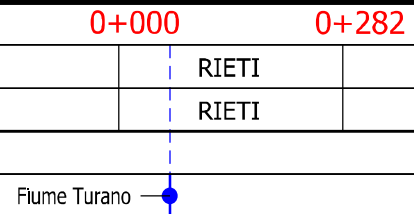
Ricollegamento MET.TO RIETI - TERNI
DN 300 (12"), DP 24 bar

02	06.09.21	EMISSIONE PER INTEGRAZIONE SIA	CAMILLONI	CASAGRANDE	CAPRIOTTI	Foglio 35 di 36	
01	09.04.21	EMISSIONE PER INTEGRAZIONE SIA	CAMILLONI	CASAGRANDE	CAPRIOTTI		
INDICE	DATA	R E V I S I O N I			ELABORATO	VERIFICATO	APPROVATO
 			Dis. PG-ARC-203			Scala 1:10000	
			Comm. NR /19094				

CARTA DEL POTENZIALE ARCHEOLOGICO



Il presente disegno e' di proprieta' aziendale - La Societa' tutelera' i propri diritti a termine di legge.



OPERE CONNESSE
su Rifacimento MET.TO CHIETI - RIETI
DN 400 (16"), DP 24 bar

CARTA DEL POTENZIALE ARCHEOLOGICO

02	06.09.21	EMISSIONE PER INTEGRAZIONE SIA	CAMILLONI	CASAGRANDE	CAPRIOTTI
01	09.04.21	EMISSIONE PER INTEGRAZIONE SIA	CAMILLONI	CASAGRANDE	CAPRIOTTI
INDICE	DATA	R E V I S I O N I			
			ELABORATO	VERIFICATO	APPROVATO
			Dis. PG-ARC-203		
			Comm. NR /19094		

Foglio
36
di 36
Scala 1:10000
1:5000



LEGENDA

SIMBOLOGIA CARTOGRAFICA

- | | | | |
|--|--|--|---|
| | Opere connesse in progetto | | Impianti di opere connesse in progetto |
| | Opere connesse in progetto - Tratto oggetto di variante | | Impianti di linea in progetto |
| | Metanodotto in progetto | | Impianti di linea da porre fuori esercizio e recuperare |
| | Metanodotto in progetto - Tratto oggetto di variante | | Impianti di linea in esercizio |
| | Metanodotto in esercizio da ricollegare | | Gallerie, Tunnel, Mini-Microtunnel, Raise Boring, T.O.C. e Direct Pipe. |
| | Metanodotto e opere connesse da porre fuori esercizio e recuperare | | Limite sovrapposizione fogli |
| | Metanodotti in esercizio | | |
| | Altre condotte di terzi | | |
| | Aree impianti stacco-terminale in progetto | | |
| | Aree impianti stacco-terminale esistenti | | |

SIMBOLOGIA MECCANICA

- | | |
|--|--|
| | Punto di intercettazione di linea (P.I.L.) |
| | Punto di intercettazione di derivazione importante (P.I.D.I.) |
| | Punto di intercettazione di derivazione semplice con stacco da P.I.L. (P.I.D.S.) |
| | Punto di intercettazione e derivazione semplice con stacco da Linea (P.I.D.S.) |
| | Punto di intercettazione con discaggio di allacciamento (P.I.D.A.) |
| | Punto predisposto per il discaggio di allacciamento (P.P.D.A.) |
| | Punto di sezionamento elettrico terminale (P.S.E.T.) |
| | Stazione predisposta per lancio e ricevimento PIG |
| | Impianto di riduzione/egolazione della pressione |

LEGENDA ARCHEOLOGICA

GRADI DI INTERESSE ARCHEOLOGICO

- | | | | |
|--|----------------------------------|--|--|
| | 0 - Nullo | | 6 - Indiziato da dati topografici o da osservazioni remote |
| | 1 - Improbabile | | 7 - Indiziato da ritrovamenti materiali localizzati |
| | 2 - Molto basso | | 8 - Pluri indiziato |
| | 3 - Basso | | 9 - Certo non delimitato |
| | 4 - Controverso | | 10 - Certo ben documentato e delimitato |
| | 5 - Indiziato | | |
| | Territorio non oggetto di studio | | |

TIPOLOGIA DEL SITO

- | | | | |
|--|-------------------|--|---------------------|
| | Sepolture | | Iscrizione |
| | Area di culto | | Materiale sporadico |
| | Struttura isolata | | Ripostiglio |
| | Insedimento | | Lacerto di strada |
| | | | Strutture |

- | | |
|--|--|
| | Ipotesi ricostruttiva dei tracciati viari romani |
| | Toponimo di probabile derivazione antica |
| | Toponimo individuato nella cartografia storica |

DATAZIONE DEL SITO

- | | | | |
|--|---|--|-------------------------|
| | Protostoria | | Alto medioevo |
| | Romanizzazione | | Medioevo |
| | Eta' romana | | Eta' Moderna |
| | Tardoantico | | Datazione indeterminata |
| | Territorio non oggetto di studio | | |
| | Siti e scavi archeologici | | |
| | Areale con rinvenimenti di materiale archeologico | | |

LEGENDA TEMATICA

- | | |
|--|---|
| | FASCIA TRATTURO L'AQUILA - FOGGIA |
| | FASCIA TRATTURO CENTURELLE - MONTESECCO |

Il presente disegno e' di proprieta' aziendale - La Societa' tutelera' i propri diritti a termine di legge.

Progressiva chilometrica	
Comuni	
Province	
Impianti	
Attraversamenti	
Tratti Esistenti da Ricollegare e Posa Polifora	