


Comune di Arzachena

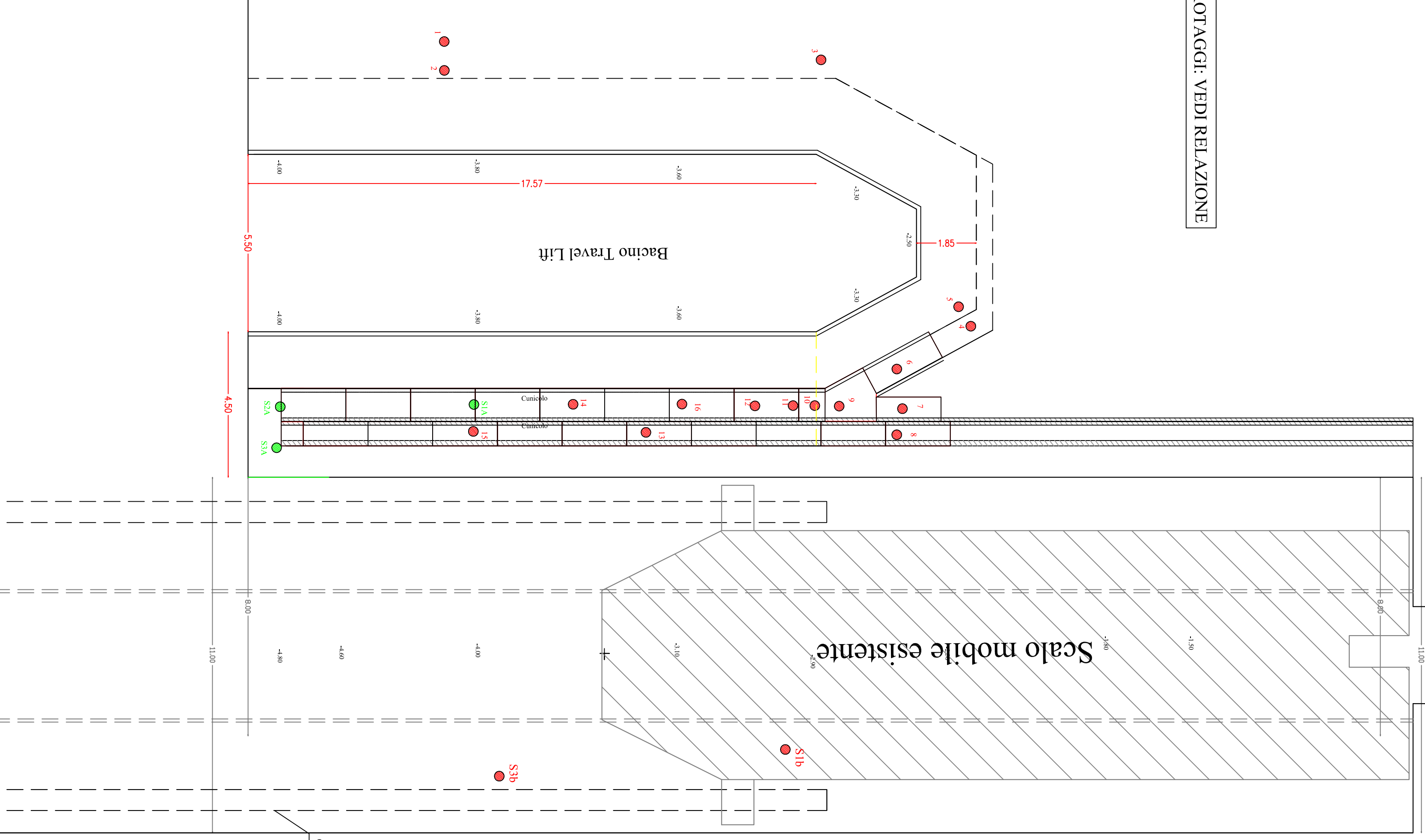
Loc. Marina di Porto Cervo

PROGETTO DI ADEGUAMENTO SCALO DI ALAGGIO IN BACINO TRAVEL LIFT NEL CANTIERE NAVALE DELLA MARINA DI PORTO CERVO

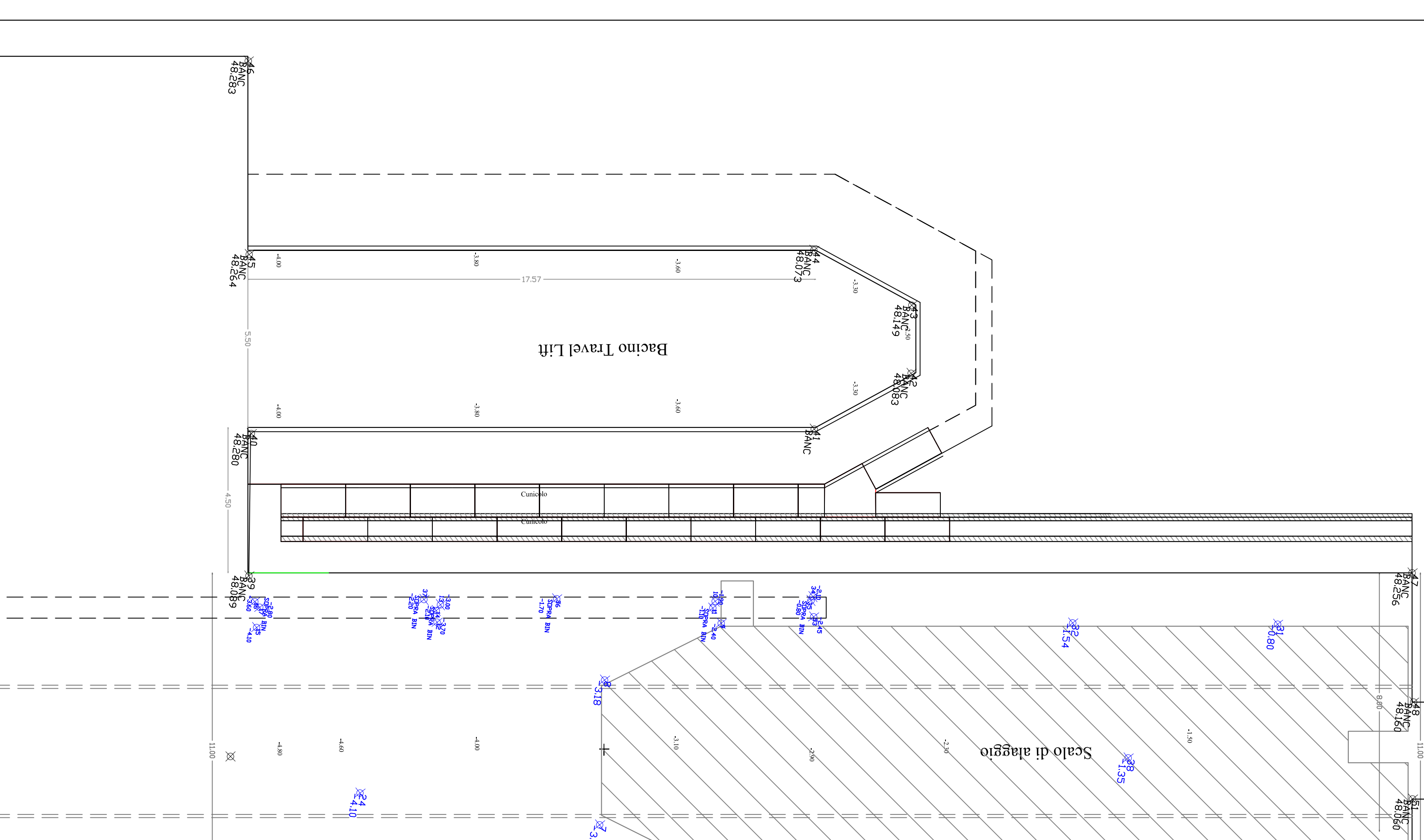
Planimetrie: pianta stato di fatto con sondaggi, stato di fatto, demolizioni costruzioni, di progetto

| | | | | |
|--|-------------|-------------|-------|-------|
| ELAB | AS/PC/M/002 | DATA | SCALA | L:100 |
| | | AGOSTO 2021 | AGG. | |
| STUDIO PIU'ERI ING. GIOVANNI INGEGNERIA DEL MARE URBANISTICA - 00100 LT  Sede: Via M. Perugina, 1 - 00100 Roma Tel. +39 06 4921101 - Fax +39 06 4921102 - Email: piu'eri@studio-piu'eri.it | | | | |
| IL CONCESSIONARIO: MARINA DI PORTO CERVO SRL | | | | |

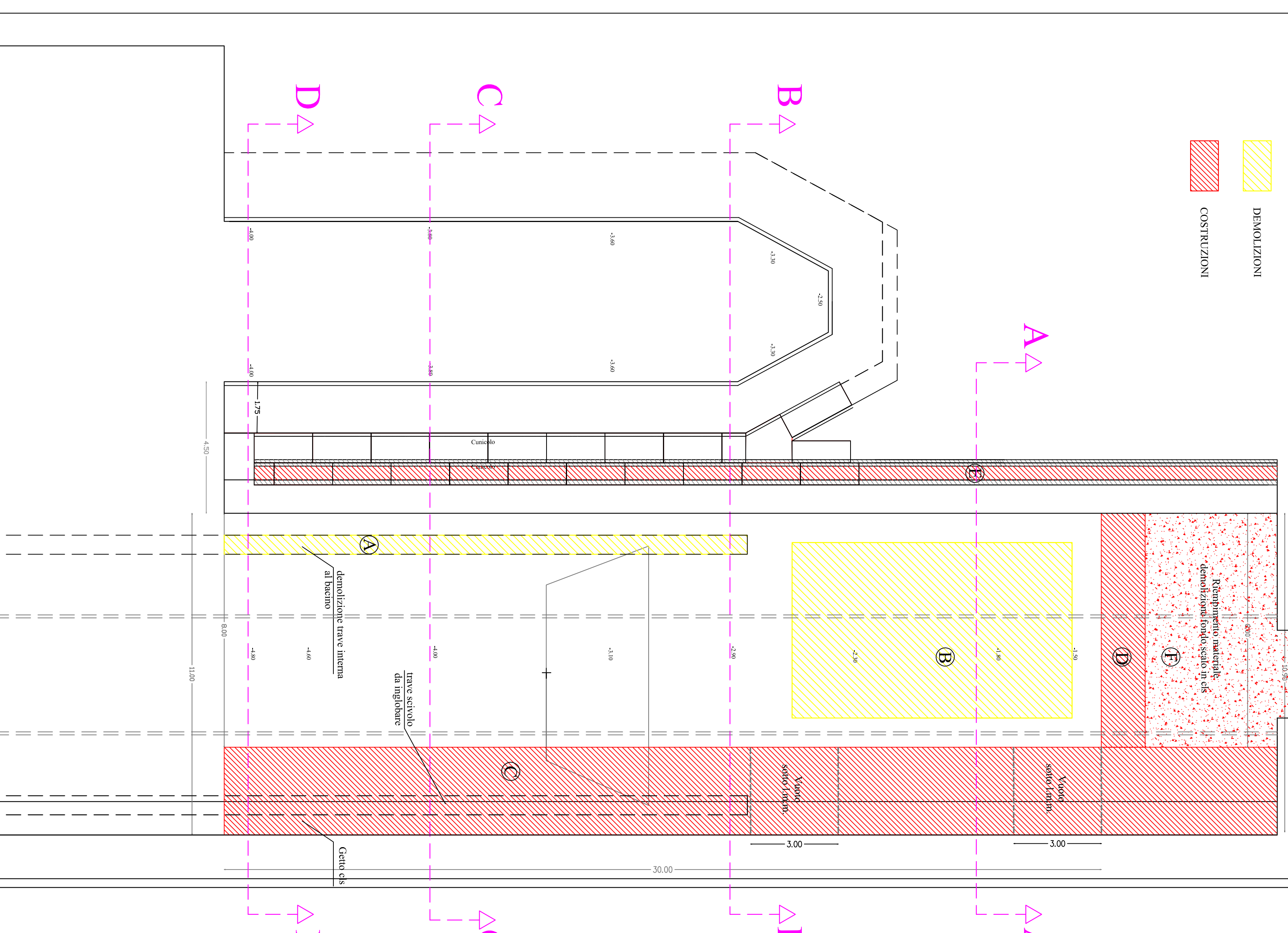
CAROTTAGGI: VEDI RELAZIONE



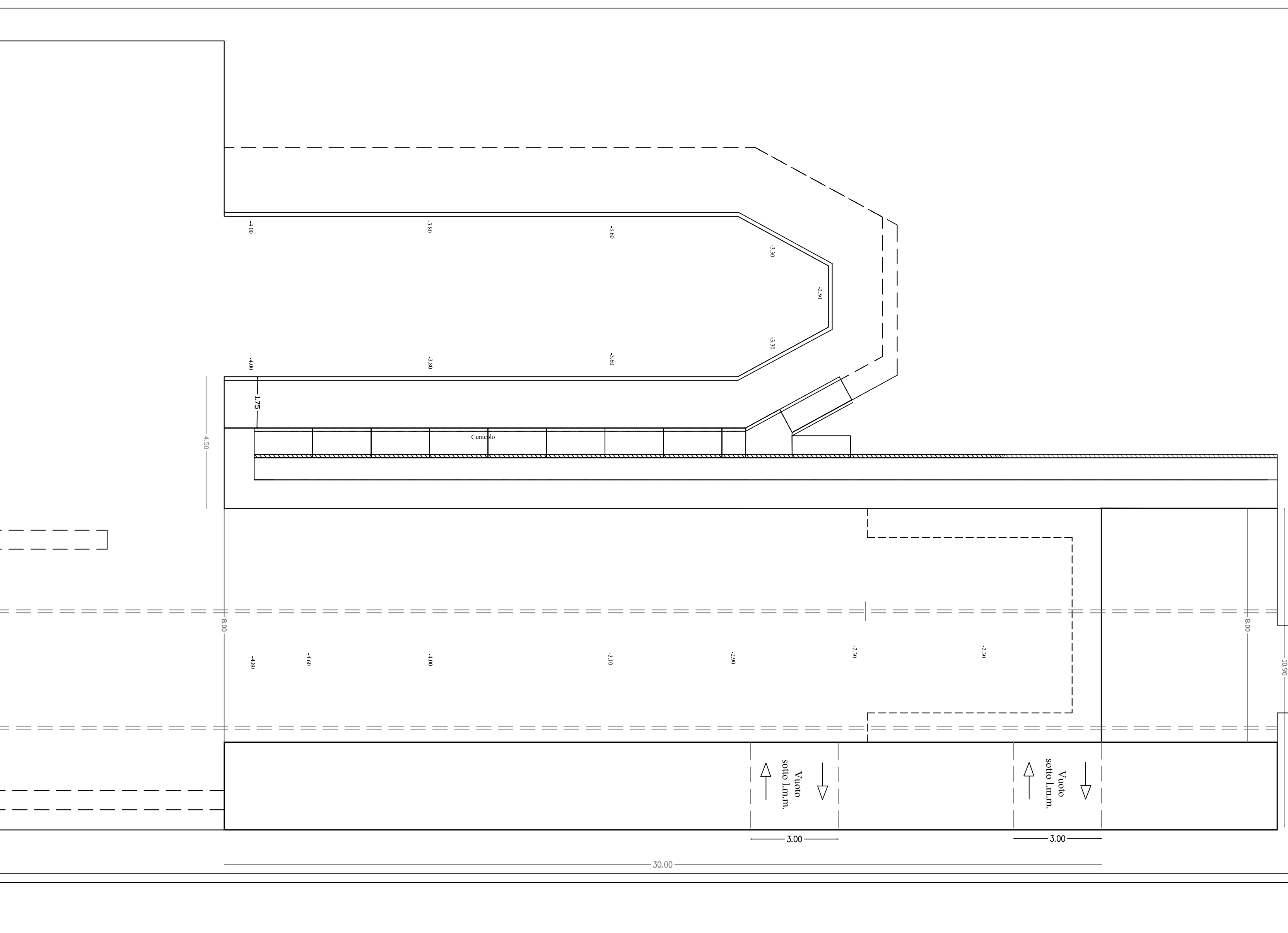
PIANTA STATO DI FATTO CON PUNTI SONDAGGIO



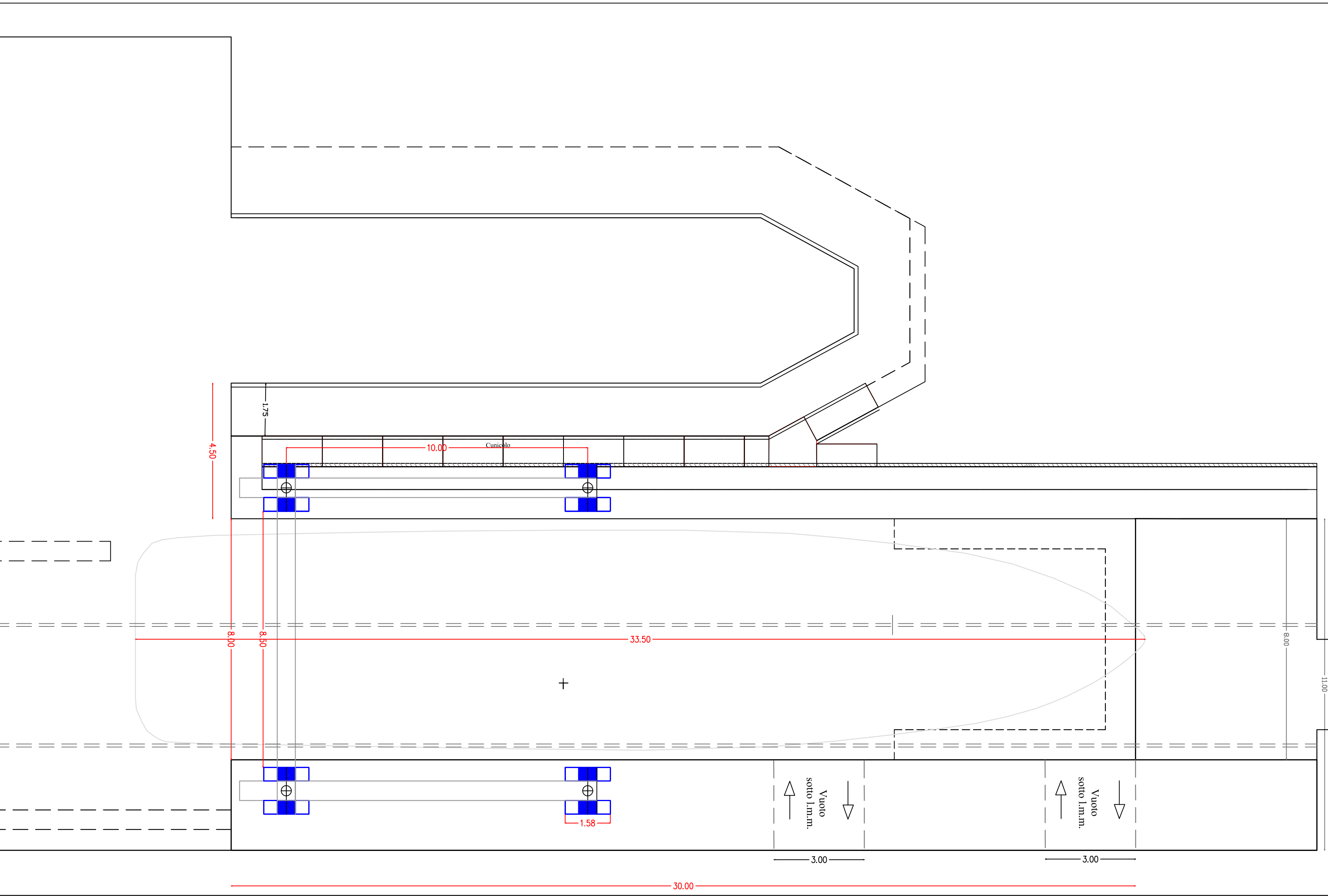
PIANTA STATO DI FATTO



PIANTA DEMOLIZIONI COSTRUZIONI



PIANTA STATO DI PROGETTO



PIANTA STATO DI PROGETTO (35 METRI)