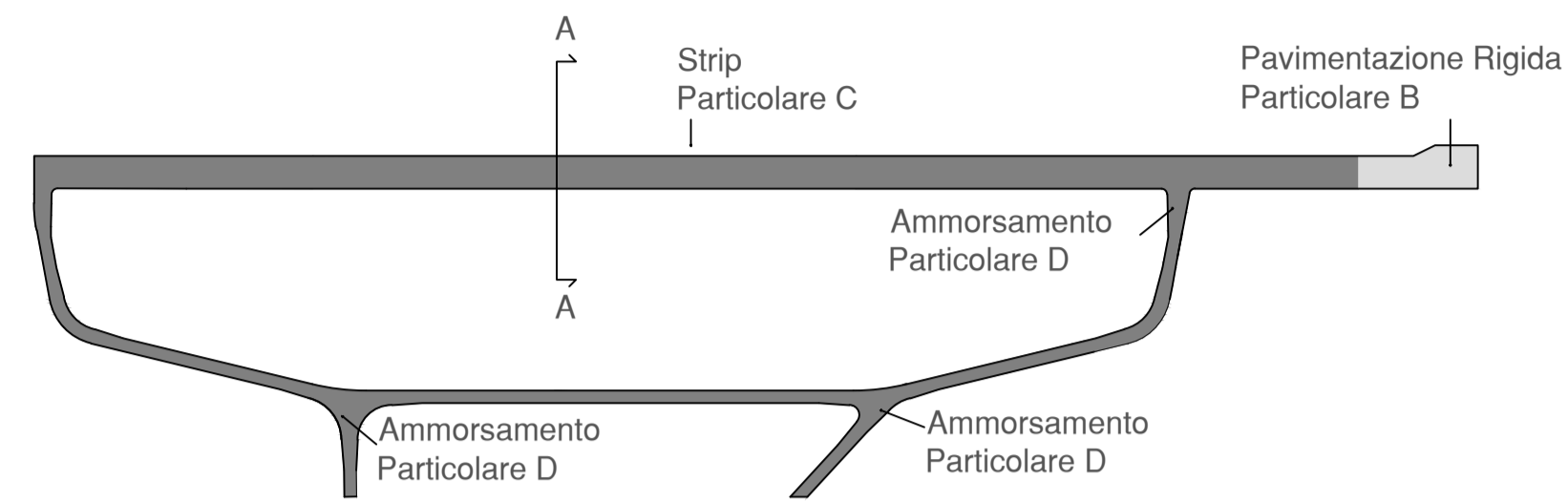
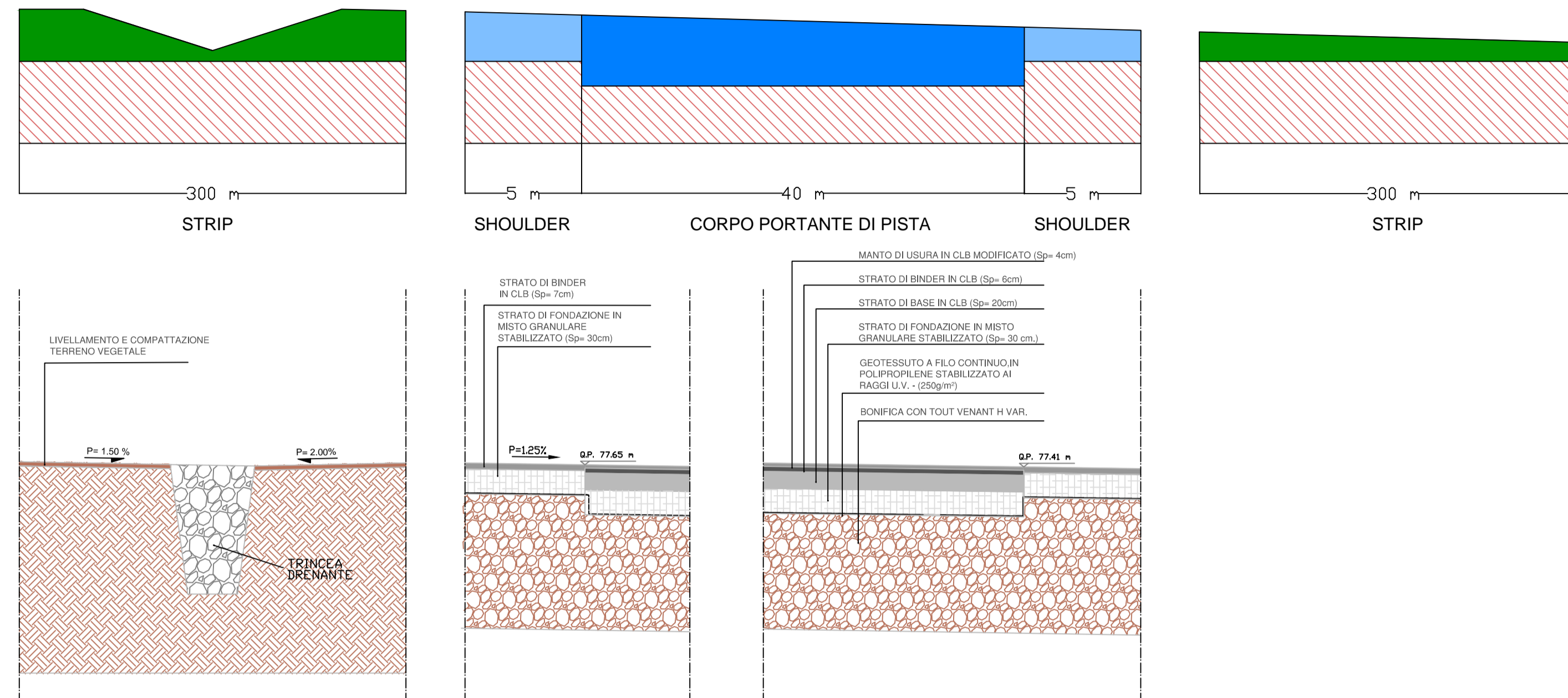


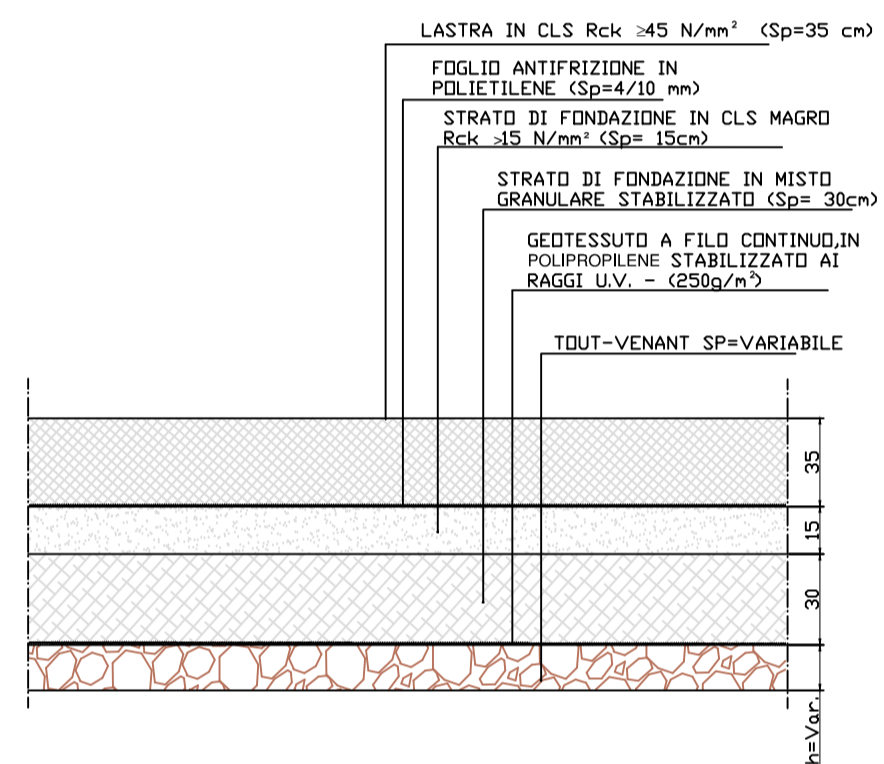
SCHEMA DI LOCALIZZAZIONE SEZIONI IN DETTAGLIO



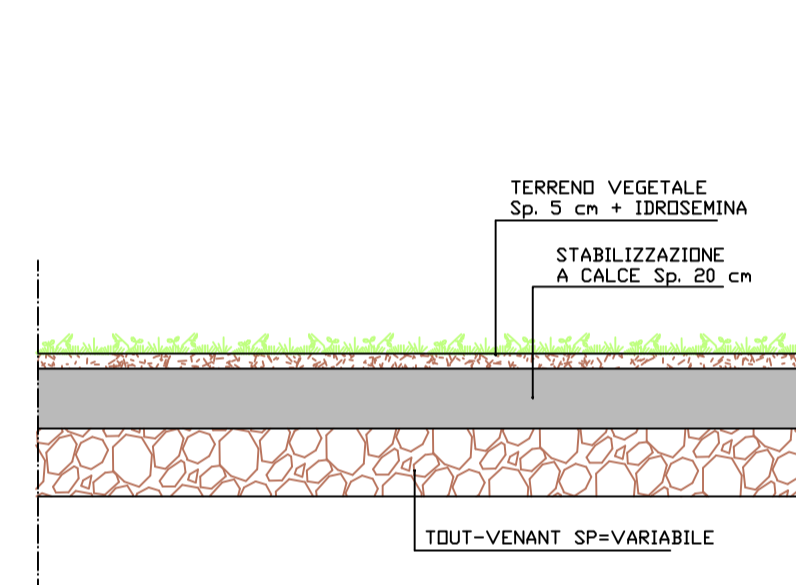
PARTICOLARE A: SEZIONE TRASVERSALE PISTA DI VOLO scala 1: 25



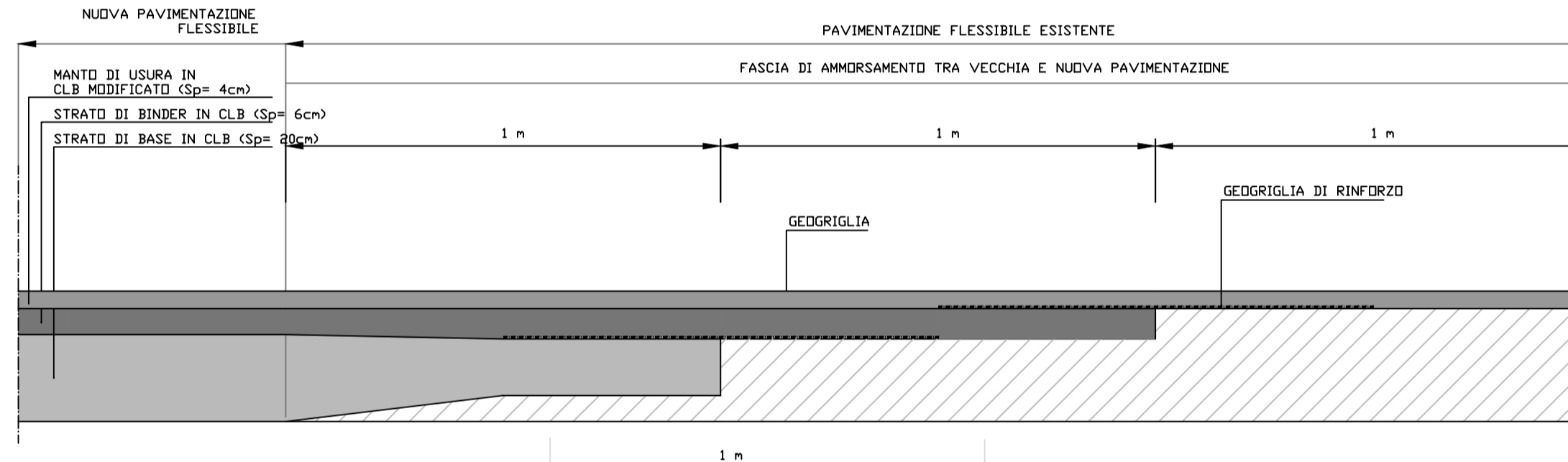
PARTICOLARE B: PAVIMENTAZIONE RIGIDA scala 1: 25



PARTICOLARE C: STRIP scala 1: 25

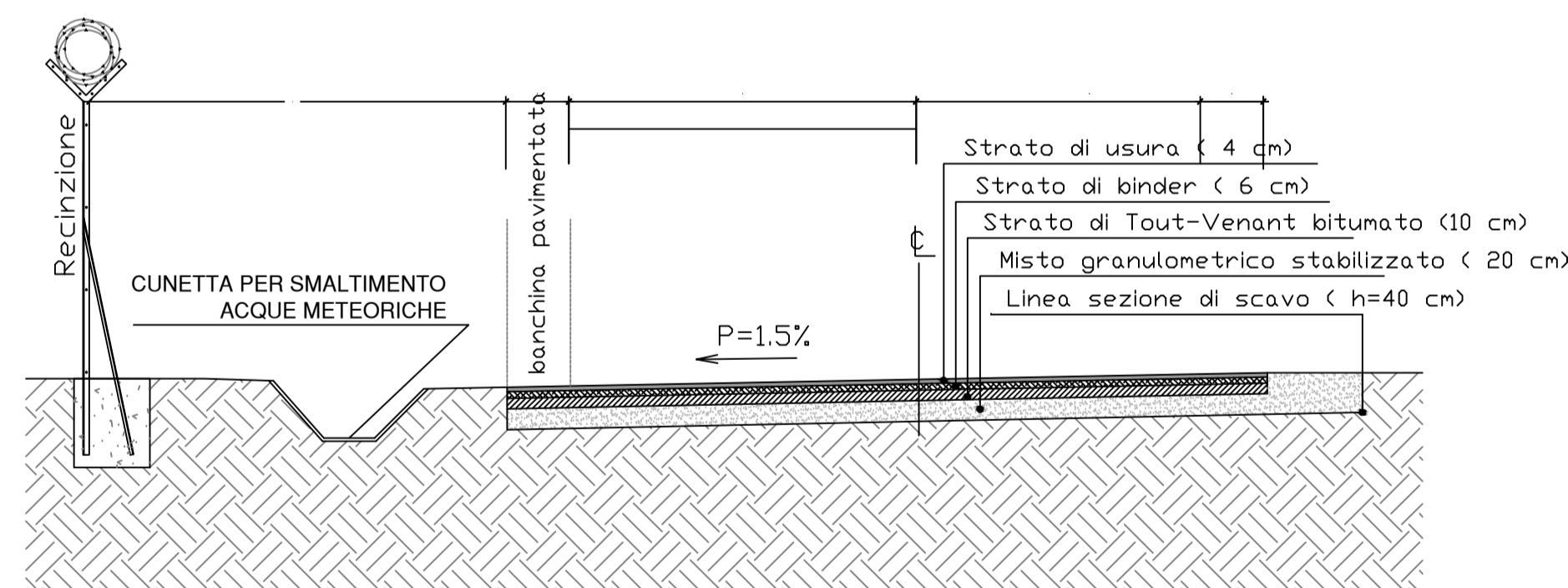
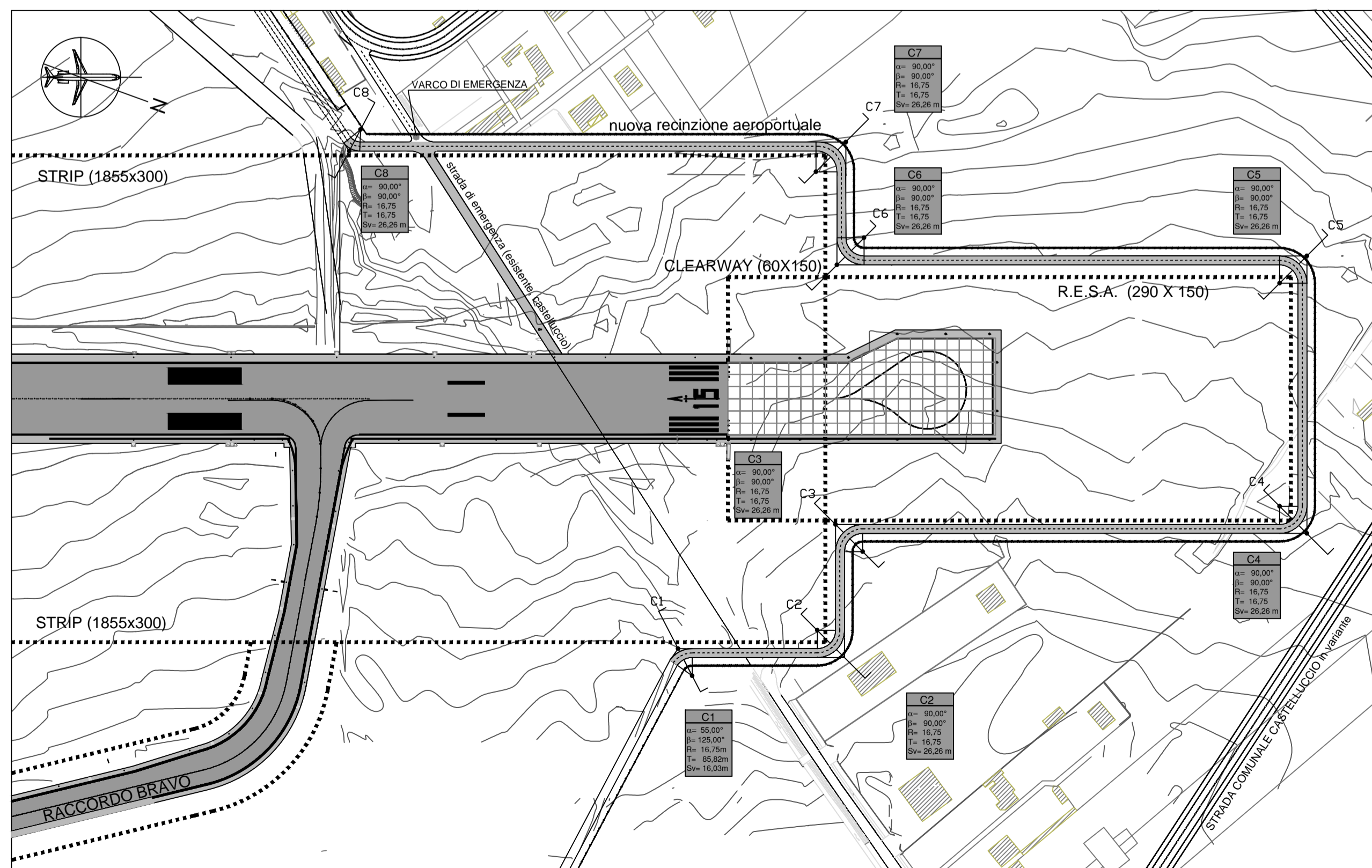


PARTICOLARE D: AMMORSAMENTO scala 1:25



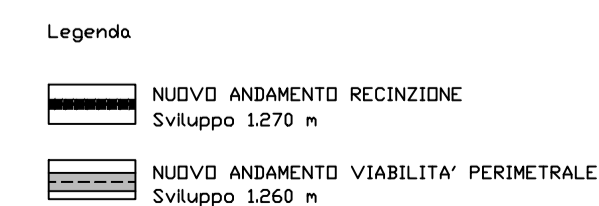
Nota:
Progetto definitivo: Tavola 08 Profili di Progetto Pista e Sezioni Tipo
Tavola 09 Via di Rullaggio Delta Profilo di Progetto e Sezioni Tipo

VIABILITA' PERIMETRALE



VIABILITA' PERIMETRALE - SEZIONE TIPO
scala 1:50

VIABILITA' PERIMETRALE, RECINZIONE E SISTEMA ANTINTRUSIONE
scala 1:5000



AEROPORTO CIVILE DI FOGGIA
PROGETTO PROLUNGAMENTO DELLA
PISTA DI VOLO RWY 15/33

Studio di Impatto Ambientale

QUADRO DI RIFERIMENTO PROGETTUALE



Particolare degli interventi progettuali

Data: Novembre 2011