

-  Ambito di studio
-  Ambito di area vasta*
-  Perimetro sedime aeroportuale

A Vincoli e beni soggetti a tutela - ambito di area vasta

Schematizzazione interventi in progetto

-  Espansione sedime aeroportuale
-  Interventi sulle infrastrutture di volo
-  Viabilità perimetrale interna
-  Interventi sulla viabilità locale


Beni paesaggistici

-  Tracciati armentizi
-  Fasce di rispetto

Aree naturali protette ex lege 394/91





-  Parco Naturale Regionale Bosco dell'Incoronata EUAP 1168

Aree Rete Natura 2000

-  SIC Valle del Cervaro, Bosco dell'Incoronata IT 9110032

B Vincoli e beni soggetti a tutela - ambito territoriali estesi

Schematizzazione interventi in progetto

-  Espansione sedime aeroportuale
 -  Interventi sulle infrastrutture di volo
 -  Viabilità perimetrale interna
 -  Interventi sulla viabilità locale
- | | |
|-------------------------------------|-------------------------------|
| A RESA e zona di back track | B Prolungamento pista di volo |
| C Adeguamento raccordo "Bravo" | D Riqualifica pista di volo |
| E Via di rullaggio raccordo "Delta" | |

Ambiti Territoriali estesi "C"

-  Tratturi

Fonti:
 Sitap Sistema informativo ambientale e del paesaggio del MIBAC; *Atlante Italiano* geoportale del MATM; Putt/p della regione Puglia; Sit urbanistica Foggia
 Note:
 * All'interno dell'ambito di area vasta sono stati identificati solo i beni soggetti a tutela rientranti nelle categorie delle aree naturali protette ex lege 394/91 e delle aree della Rete natura 2000



**AEROPORTO CIVILE DI FOGGIA
 PROGETTO PROLUNGAMENTO DELLA
 PISTA DI VOLO RWY 15/33**

Studio di Impatto Ambientale

QUADRO DI RIFERIMENTO PROGRAMMATICO



Carta dei vincoli e dei beni soggetti alla disciplina di tutela ambientale
 Data: Novembre 2011