

- Beni culturali**
- Aree tutelate : Abbeveratoi
 - Aree tutelate : Aree tutelate
 - Aree tutelate : Case coloniche
 - Aree tutelate : Insiediamenti preistorici
 - Aree tutelate : Nuclei storici
 - Aree tutelate : Siti Archeologici
- Impianti eolici autorizzati**
- Parco Eolico "Rampingallo" - Wood Eolico Italia Srl
 - Impianto Elimi Metora - in costruzione
 - Parco Eolico "Matarocco" - VGE 01 srl
 - Impianto eolico Selinus - E.ON

- ◆ Impianto eolico Trapani 3
- Viabilità di progetto
- ◁ Cono ottico
- P00 Punto di ripresa
- ▲ Interferenze con corsi d'acqua
- P00 Punto di ripresa interferenze

Carta delle interferenze con beni culturali e impatto cumulativo con impianti eolici autorizzati ancora non presenti nel paesaggio. Scala 1:20.000


DD 24/08/2021		Prima emissione		U.Fabro	L.Giavra	L.Lanza
REV.	DATE	DESCRIPTION	PREPARED	CHECKED	APPROVED	
PROJECT: Costruzione dell'impianto eolico di "Trapani 3"						
FILE NAME: GRE.EEC.D.26.IT.W.14703.00.134.00-Tavola Interferenze con beni culturali						
CLASSIFICATION: PUBLIC		FORMAT: A0	SCALE: 1:50.000	PLOT SCALE: 1 di 9	SHEET: 1 di 9	
UTILIZATION SCOPE: BASIC DESIGN			TITLE: Tavola Interferenze con beni culturali			
EGP VALIDATION						
VALIDATED BY: A.Posi	EGP CODE					
VERIFIED BY: T.Fassi	GROUP	FUNCTION	TYPE	SECTOR	COUNTRY	TCC
COORDINATOR:	GRE.EEC	D.26	ITW14703	0013400		

Punto di ripresa n.01

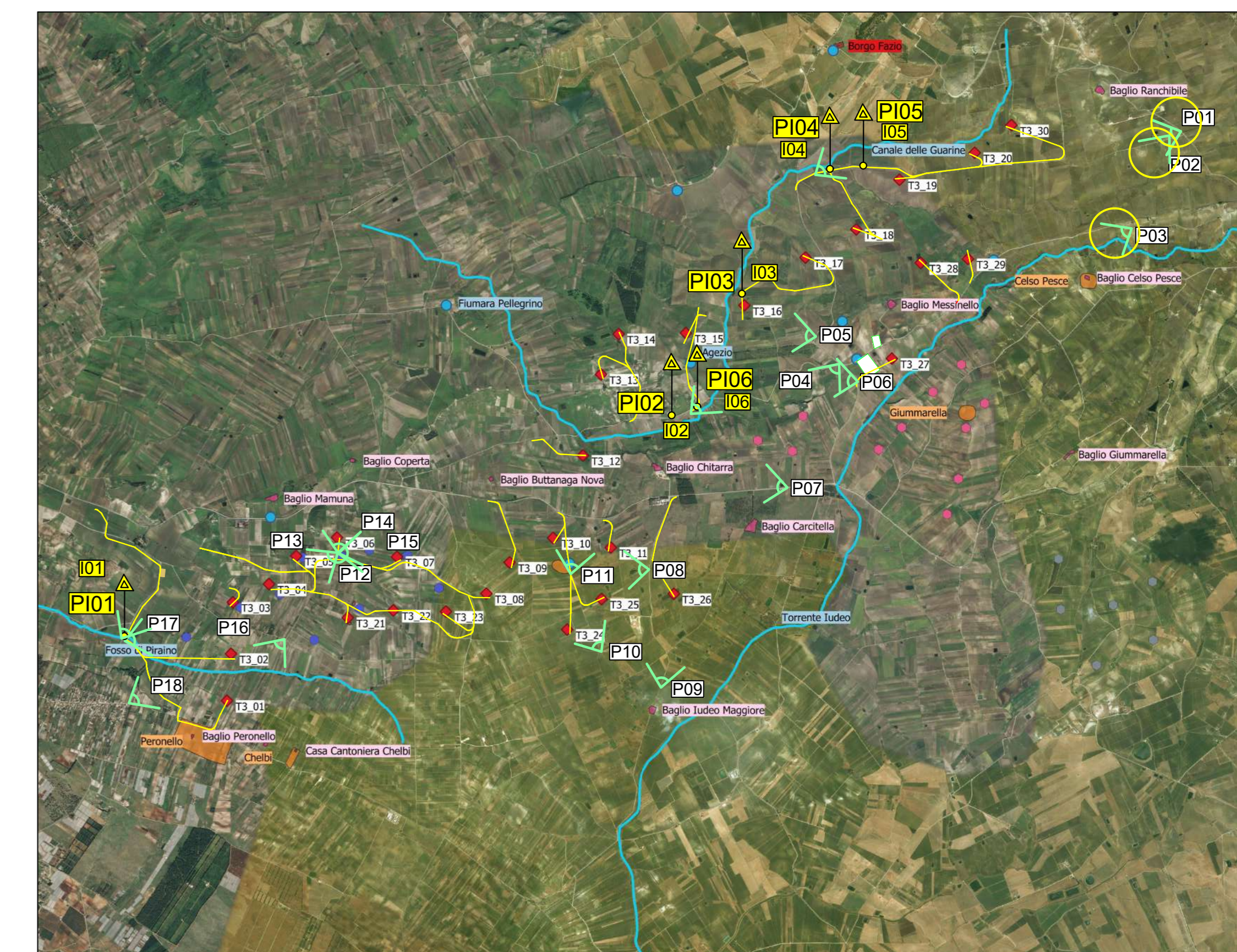


PUNTI DI RIPRESA ANTE OPERAM

Punto di ripresa n.02



Punto di ripresa n.03



QUADRO DI UNIONE. SCALA 1:50.000

Beni culturali

- Aree tutelate : Abbeveratoi
- Aree tutelate : Aree tutelate
- Aree tutelate : Case coloniali
- Aree tutelate : Insediamenti preistorici
- Aree tutelate : Nuclei storici
- Aree tutelate : Siti Archeologici



Impianti eolici autorizzati

- Parco Eolico "Rampingallo" - Wood Eolico Italia Srl
- Impianto Eolico Metora - in costruzione
- Parco Eolico "Matarocco" - VGE 01 srl
- Impianto eolico Selinus - E.ON

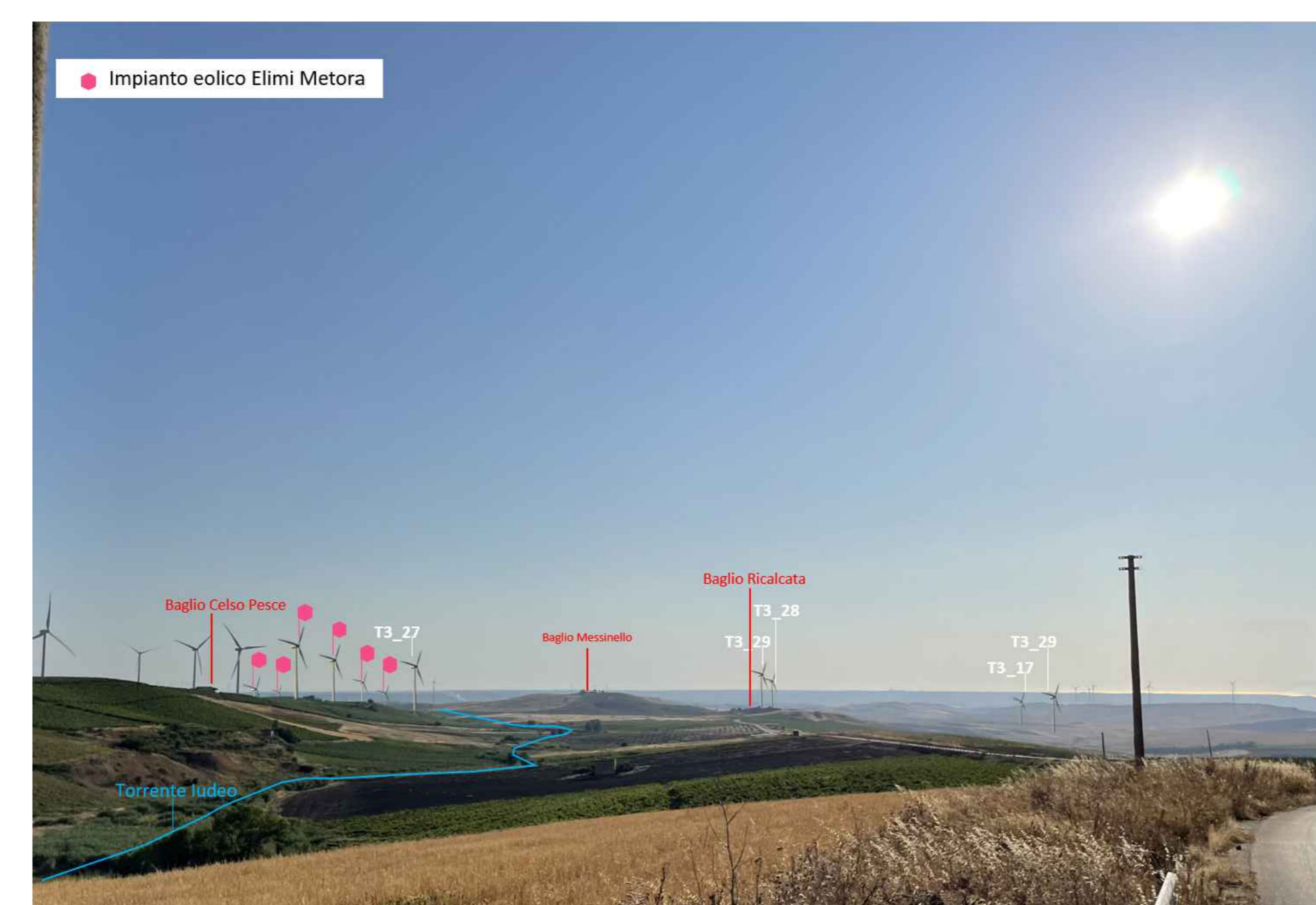
Impianto eolico Trapani 3

- ◆ Impianto eolico Trapani 3
- ◀ Cono ottico
- Viabilità di progetto
- △ Impianti eolici esistenti
- Impianti eolici in fase di autorizzazione
- ⬡ Impianti eolici autorizzati

P00 Punto di ripresa
PI00 Punto di ripresa interferenze
I00 Interferenze con corsi d'acqua



PUNTI DI RIPRESA POST OPERAM CON BENI TUTELATI E AEROGENERATORI DI PROGETTO "TRAPANI 3"



PUNTI DI RIPRESA POST OPERAM CON BENI TUTELATI, AEROGENERATORI DI PROGETTO "TRAPANI 3" E CUMULO CON ALTRI IMPIANTI EOLICI AUTORIZZATI

N.B. Nel punto di ripresa 1 non è presente cumulo con altri impianti autorizzati ancora non presenti nel paesaggio

00	04/09/2021	Prima emissione	D.Filberio	L.Genna	L.Lavazza
REV.	DATE	DESCRIZIONE	PREPARED	CHECKED	APPROVED
PROJECT: Costruzione dell'impianto eolico di "Trapani 3"			EGP CODE		
T.I.D. NAME: GRE.EEC.D.26.IT.W.14703.00.134.00-Tavola interferenze con beni culturali		CLASSIFICATION: PUBLIC			
UTILIZATION SCOPE: BASIC DESIGN		FORMAT: A0	SCALE: 1:50.000	PLOT SCALE: 2 d/9	SHEET: 2 d/9
EGP VALIDATION		TITLE: Tavola interferenze con beni culturali			
VALIDATED BY: A.Passi	GROUP: T.Fassi	FUNCTION: T	ISSUE: T	COUNTRY: I	PLANT: T
COLLABORATORS: GREEC		D.26	ITW1	14703	0013400

Punto di ripresa n.04

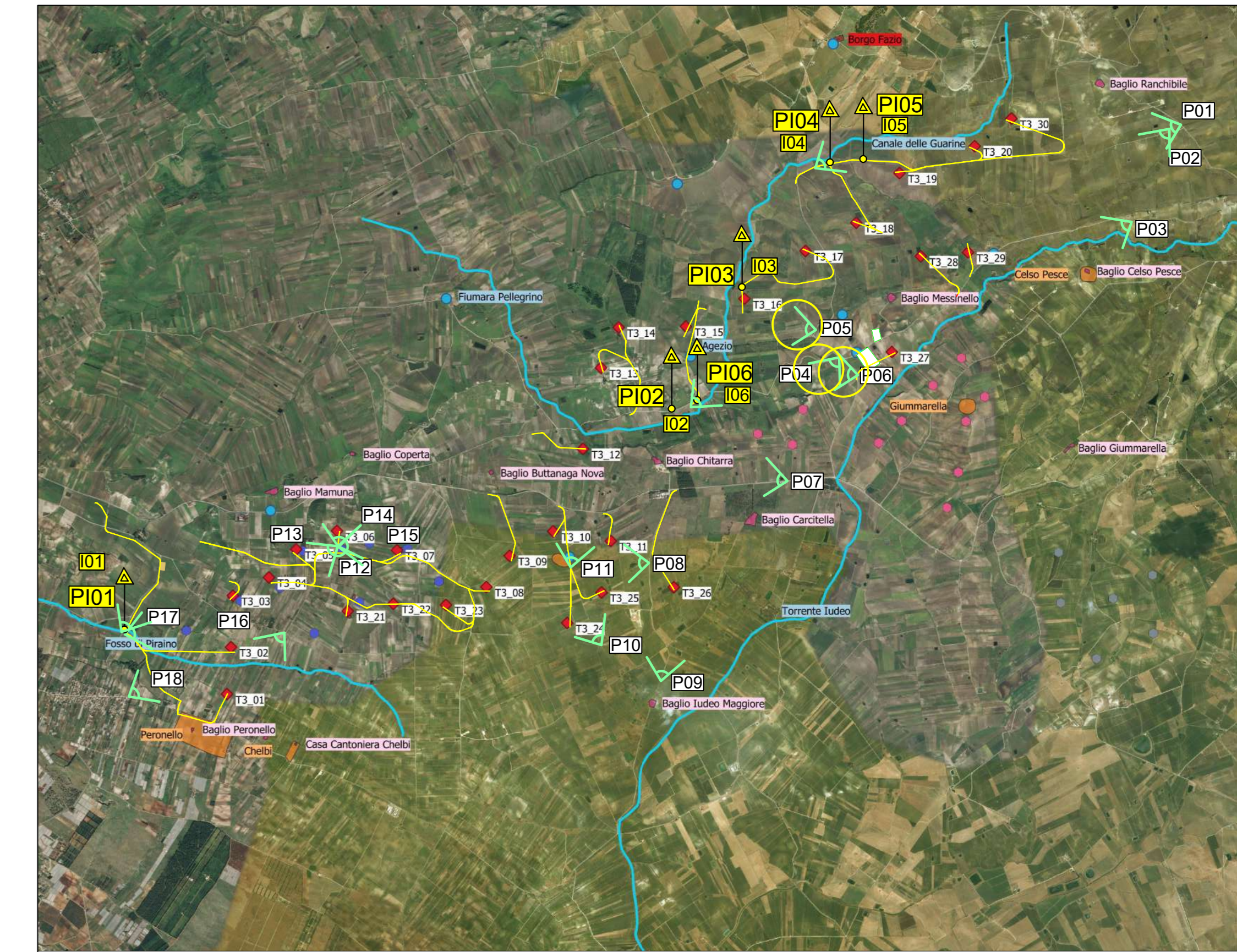


PUNTI DI RIPRESA ANTE OPERAM

Punto di ripresa n.05



Punto di ripresa n.06



QUADRO DI UNIONE. SCALA 1:50.000

Beni culturali

- Aree tutelate : Abbeveratoi
- Aree tutelate : Aree tutelate
- Aree tutelate : Case coloniche
- Aree tutelate : Insediamenti preistorici
- Aree tutelate : Nuclei storici
- Aree tutelate : Siti Archeologici

Impianti eolici autorizzati

- Parco Eolico "Rampingallo" - Wood Eolico Italia Srl
- Impianto Elimi Metora - in costruzione
- Parco Eolico "Matarocco" - VGE 01 srl
- Impianto eolico Selinus - E.ON

Legend:

- ◆ Impianto eolico Trapani 3
- ◀ Cono ottico
- Viabilità di progetto
- △ Impianti eolici esistenti
- Impianti eolici in fase di autorizzazione
- ⬡ Impianti eolici autorizzati
- P00 Punto di ripresa
- PI00 Punto di ripresa interferenze
- I00 Interferenze con corsi d'acqua



Ripresa da area in prossimità di Baglio Messinello



Ripresa da area in prossimità di Baglio Messinello



Ripresa da Baglio Chitarra

PUNTI DI RIPRESA POST OPERAM CON BENI TUTELATI E AEROGENERATORI DI PROGETTO "TRAPANI 3"



Ripresa da area in prossimità di Baglio Messinello



Ripresa da area in prossimità di Baglio Messinello



Ripresa da Baglio Chitarra

PUNTI DI RIPRESA POST OPERAM CON BENI TUTELATI, AEROGENERATORI DI PROGETTO "TRAPANI 3" E CUMULO CON ALTRI IMPIANTI EOLICI AUTORIZZATI ANCORA NON PRESENTI NEL PAESAGGIO

N.B. Nei punti di ripresa 5,6 non è presente cumulo con altri impianti autorizzati ancora non presenti nel paesaggio

00	24/09/2021	Prima emissione	D. Fierbo	L. Genna	L. Lavazza
REV.	DATE	DISCRIZIONE	PREPARED	CHECKED	APPROVED
PROJECT: Costruzione dell'impianto eolico di "Trapani 3"					
T.O. NAME: GRE.EEC.D.26.IT.W.14703.00.134.00-Tavola interferenze con beni culturali		CLASSIFICATION: PUBLIC			
UTILIZATION SCOPE: BASIC DESIGN		FORMAT: A0	SCALE: 1:50.000	PLOT SCALE: 3	SHEET: 9
VALIDATED BY: A.Paoletti					
VERIFIED BY: T.Fassi					
COLLABORATORS: GRE.EEC.D.26.IT.W.14703.00.134.00					

Punto di ripresa n.07

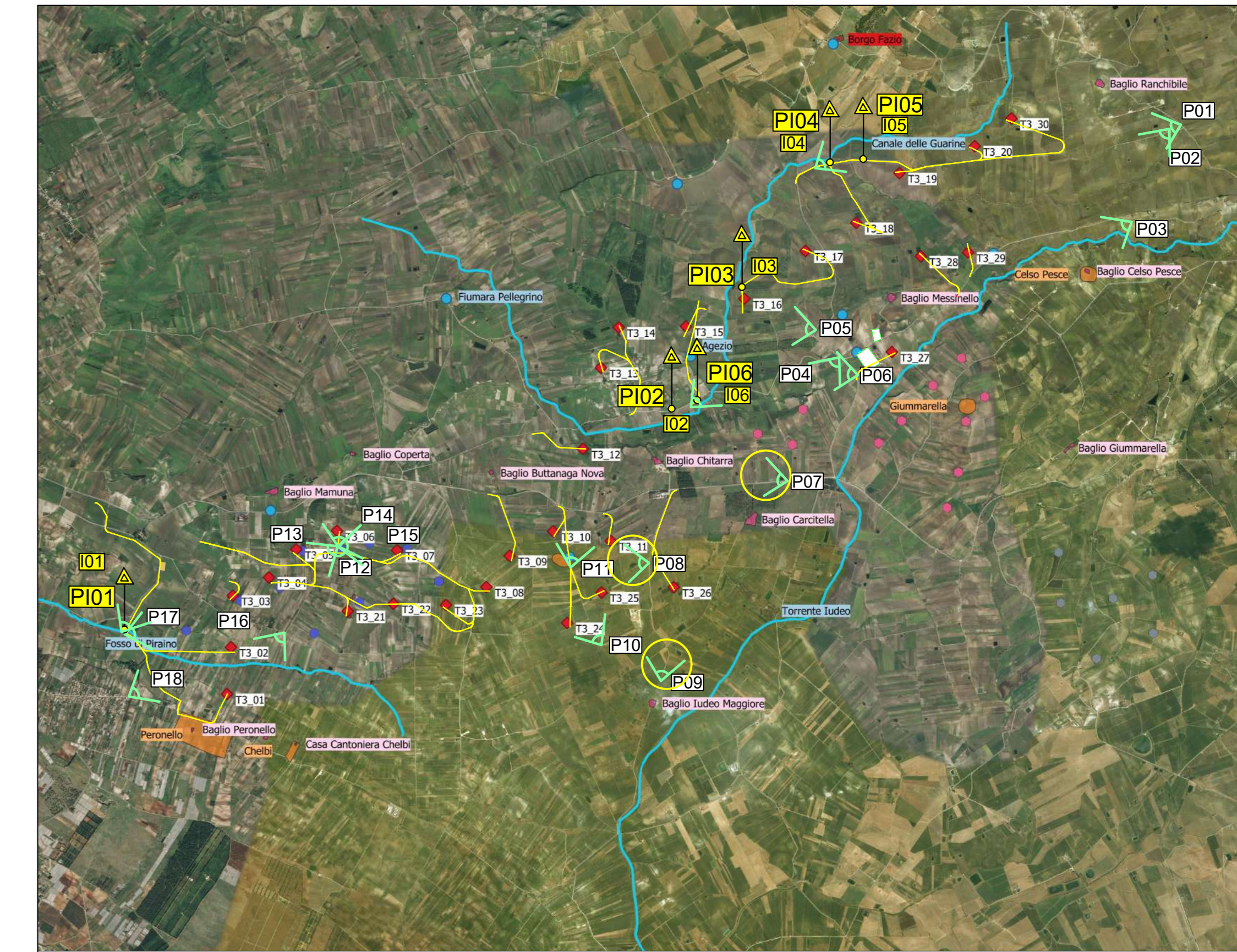


PUNTI DI RIPRESA ANTE OPERAM

Punto di ripresa n.08



Punto di ripresa n.09



QUADRO DI UNIONE. SCALA 1:50.000

Beni culturali

- Aree tutelate : Abbeveratoi
- Aree tutelate : Aree tutelate
- Aree tutelate : Case coloniche
- Aree tutelate : Insediamenti preistorici
- Aree tutelate : Nuclei storici
- Aree tutelate : Siti Archeologici


Impianti eolici autorizzati

- Parco Eolico "Rampingallo" - Wood Eolico Italia Srl
- Impianto Elimi Metora - in costruzione
- Parco Eolico "Matarocco" - VGE 01 srl
- Impianto eolico Selinus - E.ON



Impianto eolico Trapani 3

- ◆ Cono ottico
- Viabilità di progetto
- △ Impianti eolici esistenti
- Impianti eolici in fase di autorizzazione
- ⬡ Impianti eolici autorizzati

P00 Punto di ripresa
P100 Punto di ripresa interferenze
I00 Interferenze con corsi d'acqua



PUNTI DI RIPRESA POST OPERAM CON BENI TUTELATI E AEROGENERATORI DI PROGETTO "TRAPANI 3"



PUNTI DI RIPRESA POST OPERAM CON BENI TUTELATI, AEROGENERATORI DI PROGETTO "TRAPANI 3" E CUMULO CON ALTRI IMPIANTI EOLICI AUTORIZZATI ANCORA NON PRESENTI NEL PAESAGGIO

N.B. Nei punti di ripresa 7,8,9 non è presente cumulo con altri impianti autorizzati ancora non presenti nel paesaggio

00	04/09/2021	Prima emissione	D.Filberio	L.Gianna	L.Lavazza
REV.	DATE	DISCRIZIONE	PREPARED	CHECKED	APPROVED
PROJECT: Costruzione dell'impianto eolico di "Trapani 3"			EGP CODE		
T.I.D. NAME: GRE.EEC.D.26.IT.W.14703.00.134.00-Tavola interferenze con beni culturali		CLASSIFICATION: PUBLIC			
UTILIZATION SCOPE: BASIC DESIGN		FORMAT: A0	SCALE: 1:50.000	PLOT SCALE:	SHEET: 4 di 9
VALIDATED BY: A.Paoletti		TITLE: Tavola interferenze con beni culturali			
DRAWN BY: T.Fassi		GROUP: GRE.EEC	FUNCTION: D.26	TYPE: ITW1	ISSUE: 147030013400
COLLABORATORS: GRE.EEC D.26 ITW1 4703 00 134 00					

Punto di ripresa n.10



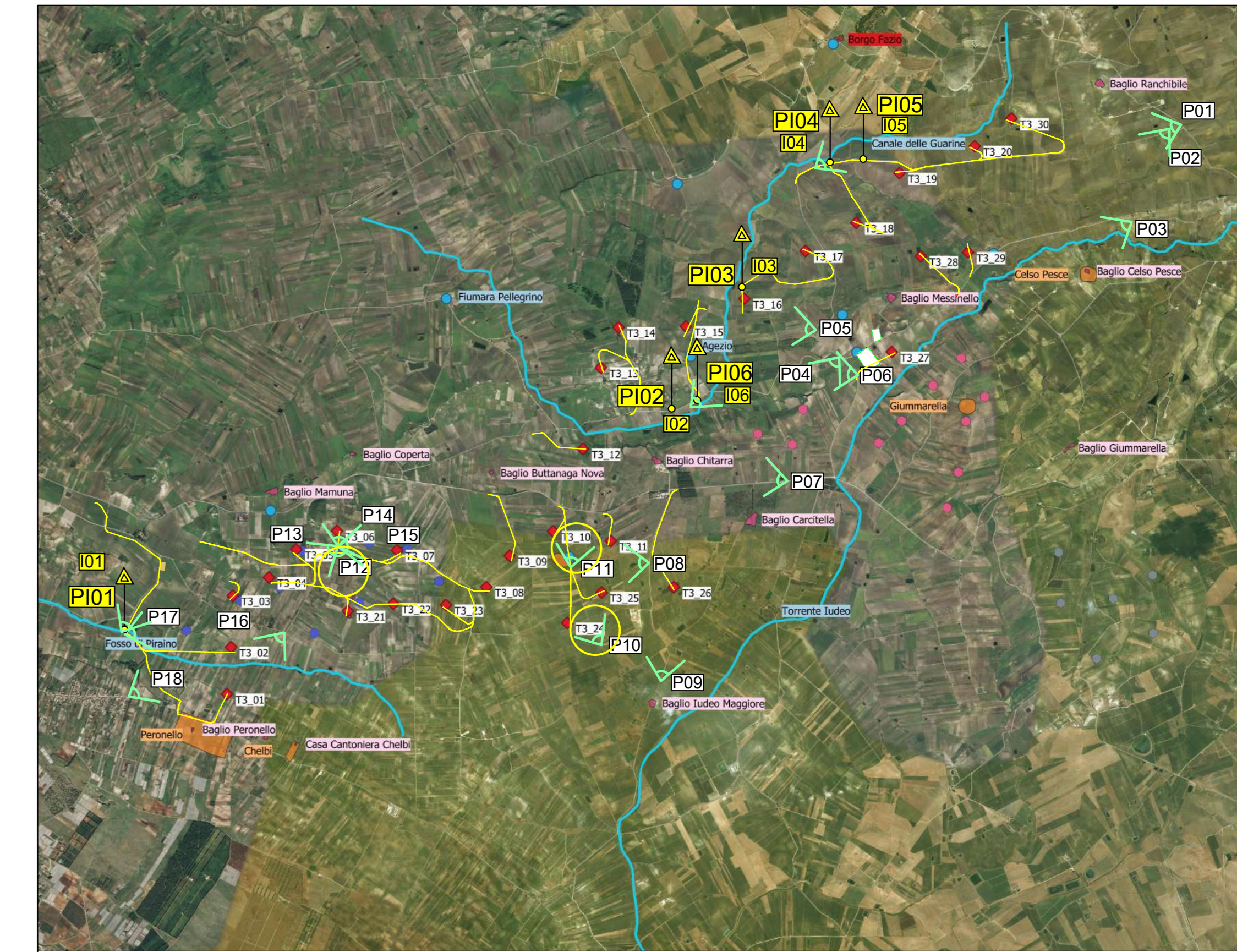
Punto di ripresa n.11




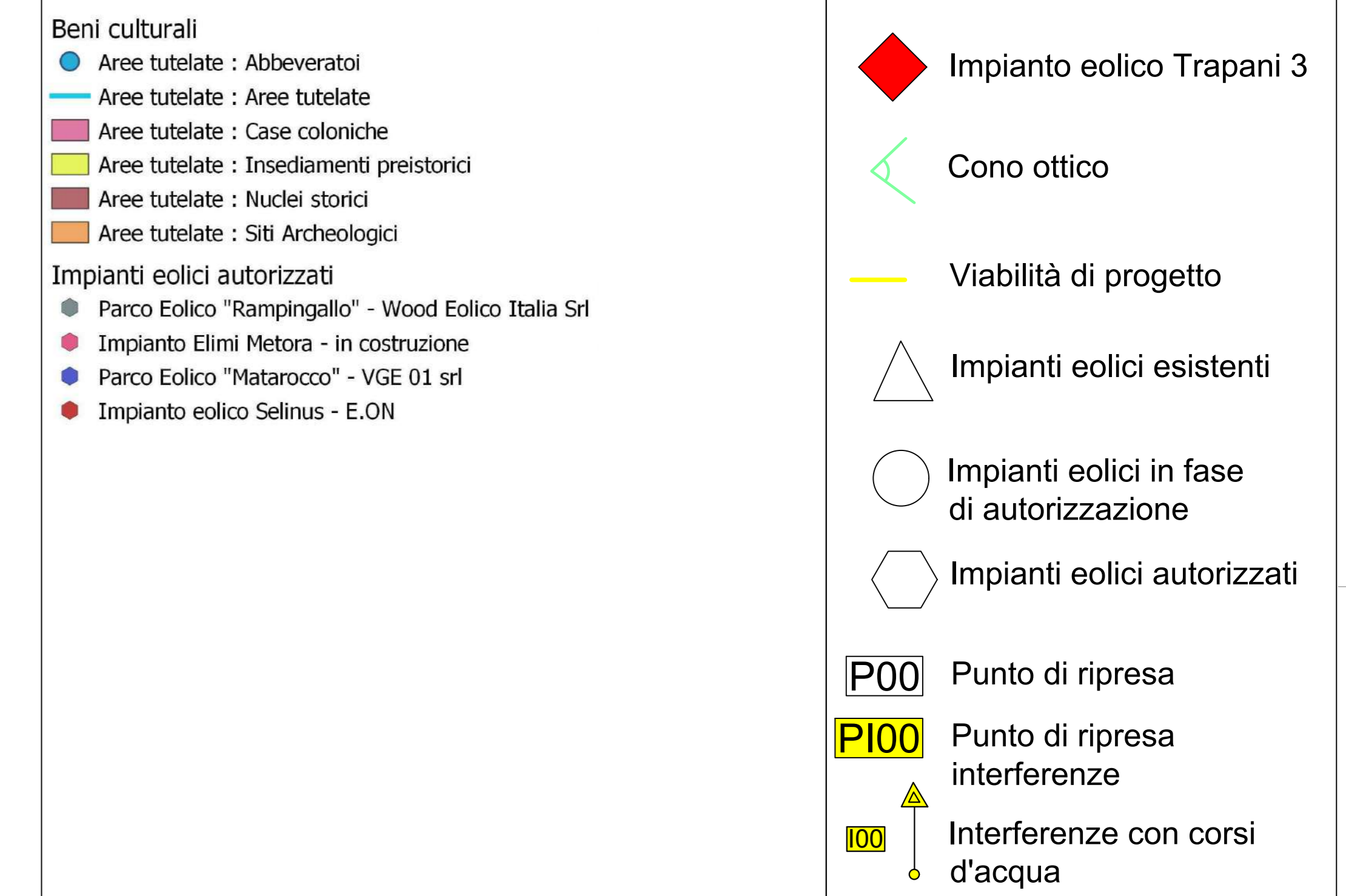
Punto di ripresa n.12




PUNTI DI RIPRESA ANTE OPERAM



QUADRO DI UNIONE. SCALA 1:50.000



PUNTI DI RIPRESA POST OPERAM CON BENI TUTELATI E AEROGENERATORI DI PROGETTO "TRAPANI 3"



PUNTI DI RIPRESA POST OPERAM CON BENI TUTELATI, AEROGENERATORI DI PROGETTO "TRAPANI 3" E CUMULO CON ALTRI IMPIANTI EOLICI AUTORIZZATI ANCORA NON PRESENTI NEL PAESAGGIO

N.B. Nei punti di ripresa 10,11 non è presente cumulo con altri impianti autorizzati ancora non presenti nel paesaggio

00	04/09/2021	Prima emissione	D.Filippo	L.Gianna	L.Lavazza
REV.	DATE	DESCRIZIONE	PREPARED	CHECKED	APPROVED
PROJECT: Costruzione dell'impianto eolico di "Trapani 3"					
T.I.D. NAME: GRE.EEC.D.26.IT.W.14703.00.134.00-Tavola Interferenze con beni culturali					
CLASSIFICATION: PUBLIC	FORMAT: A0	SCALE: 1:50.000	PLOT SCALE: 5	SHEET: 9	
UTILIZATION SCOPE: BASIC DESIGN		TITLE: Tavola interferenze con beni culturali			
EGP VALIDATION					
VALIDATED BY: A.Passi	EGP CODE				
VERIFIED BY: T.Fassi	GROUP: GRE.EEC	FUNCTION: D.26	TYPE: ITW1	ISSUE: 14703	COUNTRY: 00
COLLABORATORS:	ISSUE: 14703	COUNTRY: 00	PLANT: 13	SYSTEM: 4	PROGRESSIVE: 00
GRE.EEC.D.26.IT.W.14703.00.134.00-Tavola Interferenze con beni culturali					

Punto di ripresa n.13

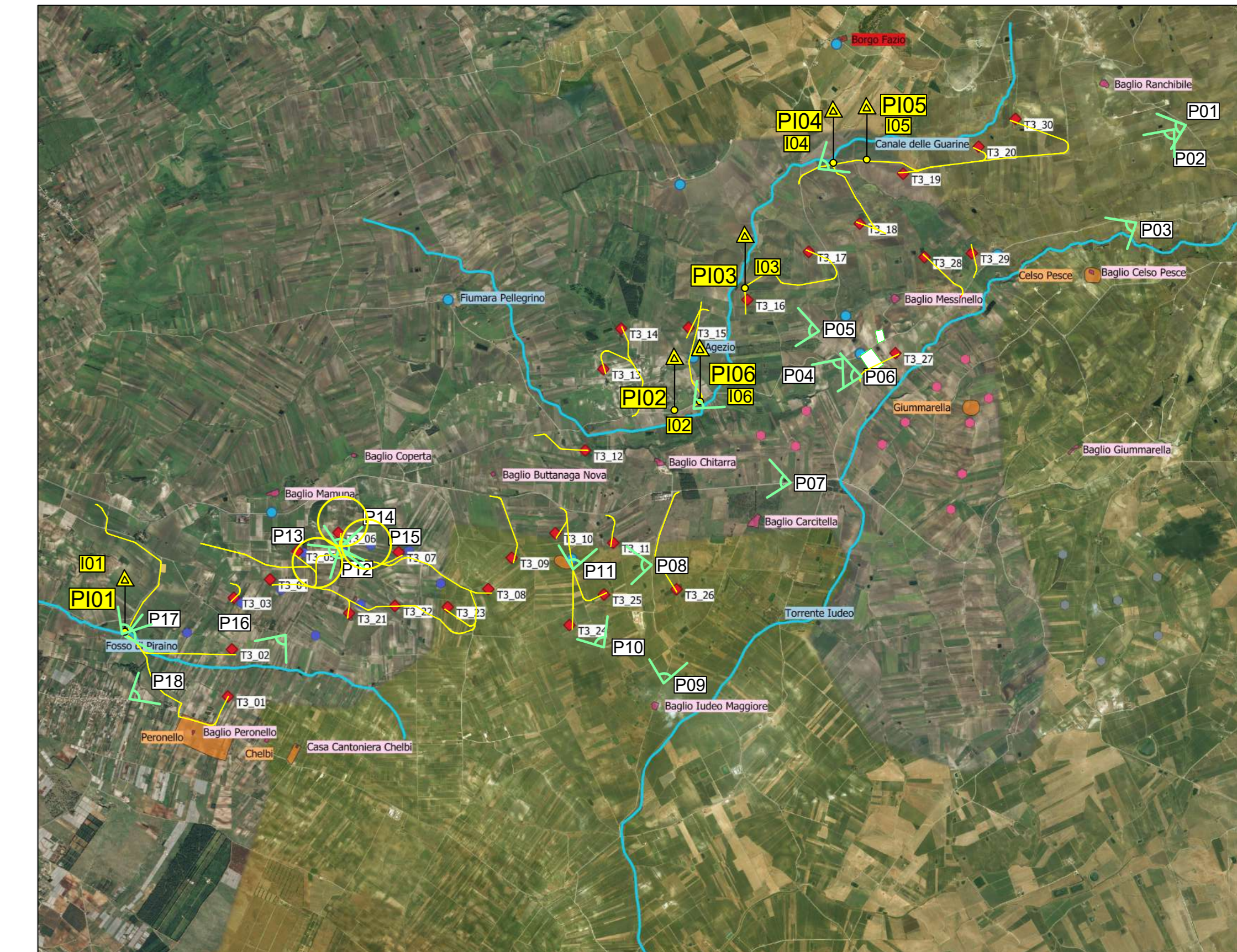


PUNTI DI RIPRESA ANTE OPERAM

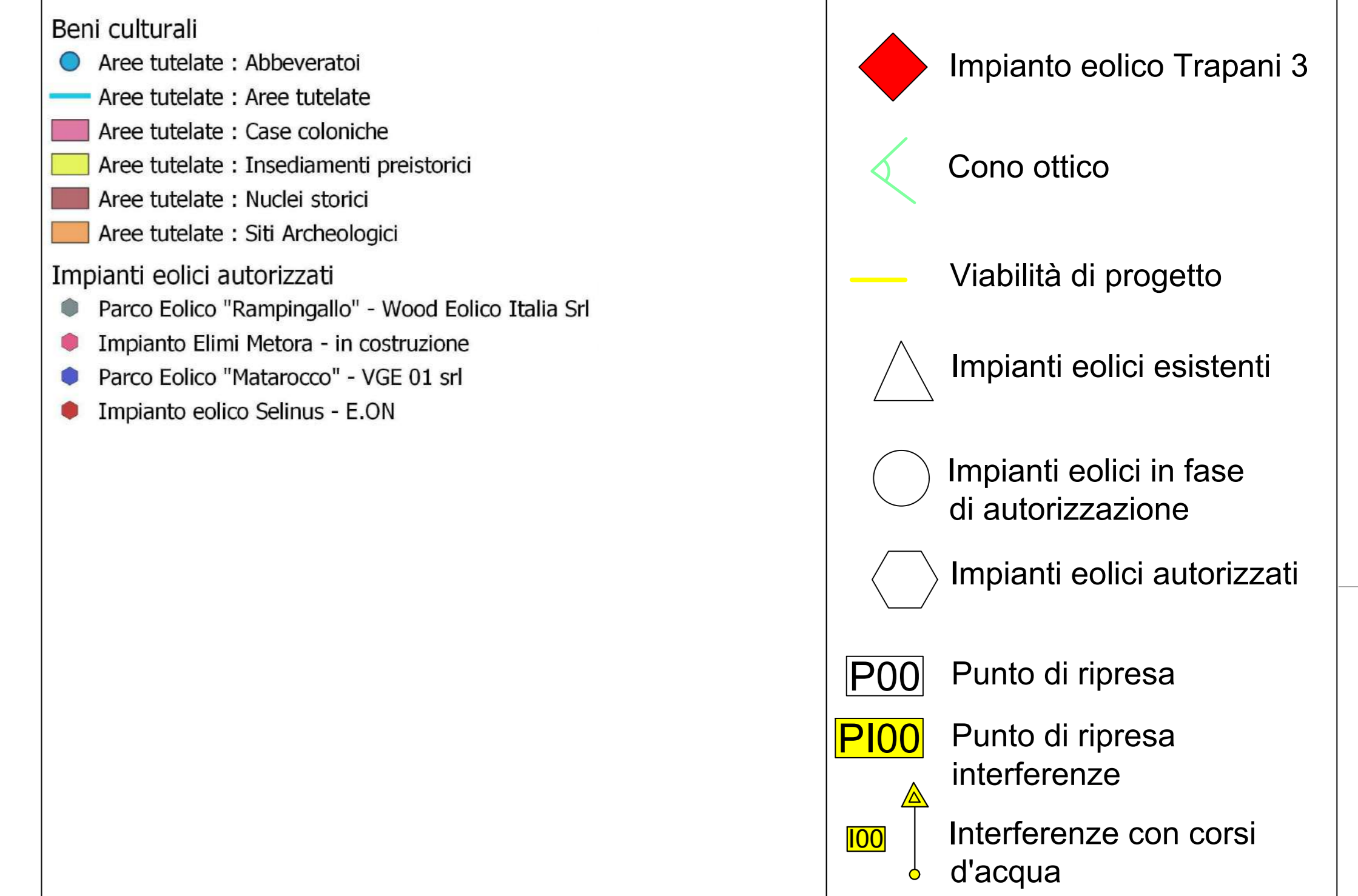
Punto di ripresa n.14





Punto di ripresa n.15



QUADRO DI UNIONE. SCALA 1:50.000



PUNTI DI RIPRESA POST OPERAM CON BENI TUTELATI E AEROGENERATORI DI PROGETTO "TRAPANI 3"



PUNTI DI RIPRESA POST OPERAM CON BENI TUTELATI, AEROGENERATORI DI PROGETTO "TRAPANI 3" E CUMULO CON ALTRI IMPIANTI EOLICI AUTORIZZATI ANCORA NON PRESENTI NEL PAESAGGIO

N.B. Nel punto di ripresa 14 non è presente cumulo con altri impianti autorizzati ancora non presenti nel paesaggio

00	04/09/2021	Prima emissione	D.Filardo	L.Gianna	L.Lavazza
REV.	DATE	DESCRIZIONE	PREPARED	CHECKED	APPROVED
PROJECT: Costruzione dell'impianto eolico di "Trapani 3"					
T.I.D. NAME: GRE.EEC.D.26.IT.W.14703.00.134.00-Tavola interferenze con beni culturali					
CLASSIFICATION: PUBLIC		FORMAT: A0	SCALE: 1:50.000	PLOT SCALE: 6	SHEET: 9
UTILIZATION SCOPE: BASIC DESIGN		TITLE: Tavola interferenze con beni culturali			
EGP VALIDATION					
VALIDATED BY: A.Paoletti	EGP CODE				
VERIFIED BY: T.Fassi	GROUP: GRE.EEC	FUNCTION: D.26	TYPE: IT.W.14703.00	ISSUE: 00	PLANT: 13400
COLLABORATORS:	GROUP: GRE.EEC	FUNCTION: D.26	TYPE: IT.W.14703.00	ISSUE: 00	PLANT: 13400

Punto di ripresa n.19



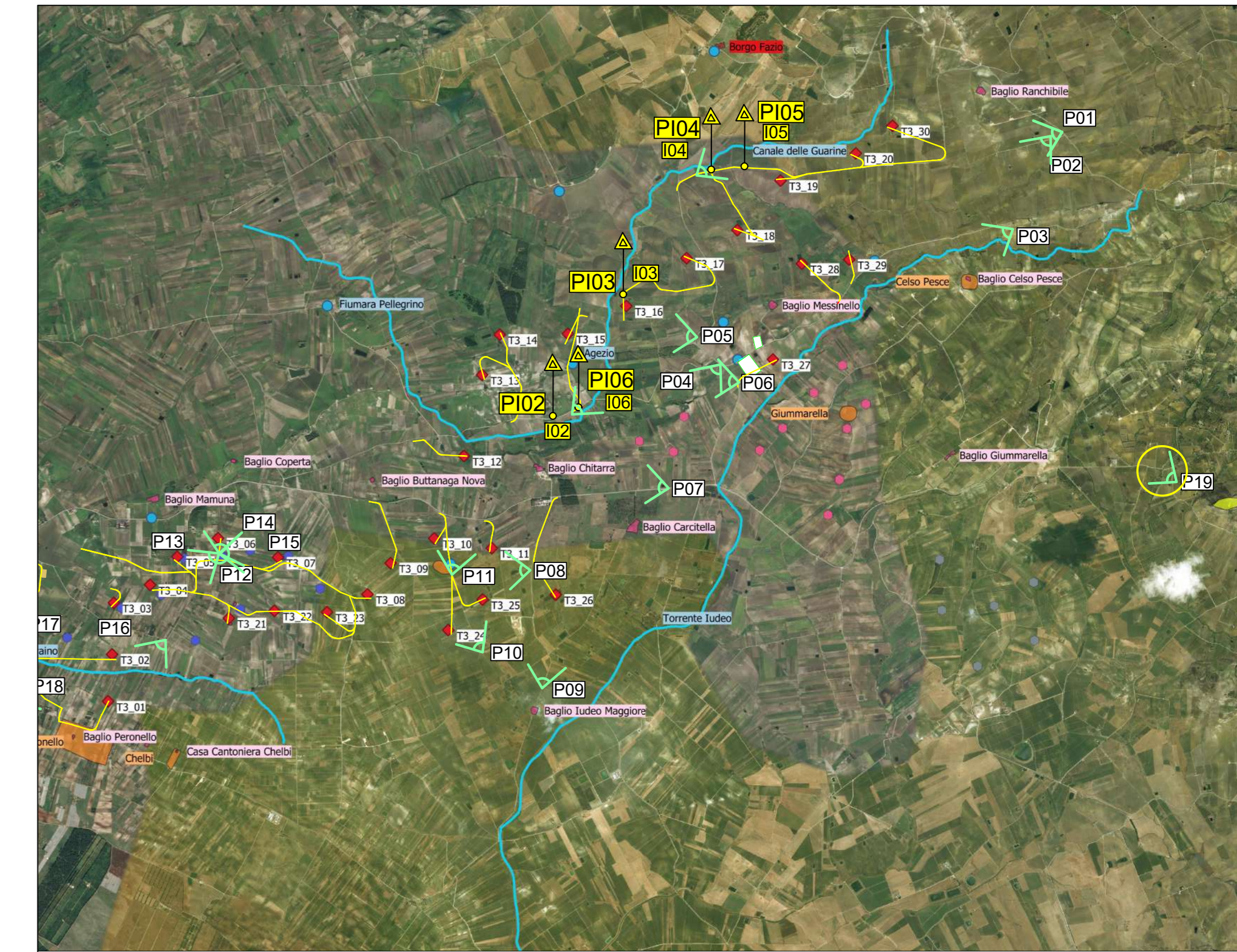
PUNTI DI RIPRESA ANTE OPERAM



PUNTI DI RIPRESA POST OPERAM CON BENI TUTELATI E AEROGENERATORI DI PROGETTO "TRAPANI 3"



PUNTI DI RIPRESA POST OPERAM CON BENI TUTELATI, AEROGENERATORI DI PROGETTO "TRAPANI 3" E CUMULO CON ALTRI IMPIANTI EOLICI AUTORIZZATI ANCORA NON PRESENTI NEL PAESAGGIO



QUADRO DI UNIONE. SCALA 1:50.000

- Beni culturali**
- Aree tutelate : Abbeveratoi
 - Aree tutelate : Aree tutelate
 - Aree tutelate : Case coloniali
 - Aree tutelate : Insediamenti preistorici
 - Aree tutelate : Nuclei storici
 - Aree tutelate : Siti Archeologici
- Impianti eolici autorizzati**
- Parco Eolico "Rampingallo" - Wood Eolico Italia Srl
 - Impianto Elimi Metora - in costruzione
 - Parco Eolico "Matarocco" - VGE 01 srl
 - Impianto eolico Selinus - E.ON
- ◆ Impianto eolico Trapani 3
 - ◀ Cono ottico
 - Viabilità di progetto
 - △ Impianti eolici esistenti
 - Impianti eolici in fase di autorizzazione
 - ⬡ Impianti eolici autorizzati
 - P00 Punto di ripresa
 - PI00 Punto di ripresa interferenze
 - I00 Interferenze con corsi d'acqua

00	04/09/2021	Prima emissione	D.Filberio	L.Gesina	L.Lavazza
REV.	DATE	DISCRIZIONE	PREPARED	CHECKED	APPROVED
PROJECT: Costruzione dell'impianto eolico di "Trapani 3"					
T.I.C. NAME: GRE.EEC.D.26.IT.W.14703.00.134.00-Tavola interferenze con beni culturali					
CLASSIFICATION: PUBLIC		FORMAT: A0	SCALE: 1:50.000	PLOT SCALE:	SHEET: 8 di 9
UTILIZATION SCOPE: BASIC DESIGN		TITLE: Tavola interferenze con beni culturali			
ENGINEERING & CONSTRUCTION EGP VALIDATION					
VALIDATED BY: A.Paoletti	EGP CODE				
VERIFIED BY: T.Fassi	GROUP: GRE.EEC	FUNCTION: D.26	TYPE: ITW1	ISSUE: 14703	COUNTRY: 0013400
COLLABORATORS: GRE.EEC D.26 ITW1 4703 0013400					

Punto di ripresa n.1



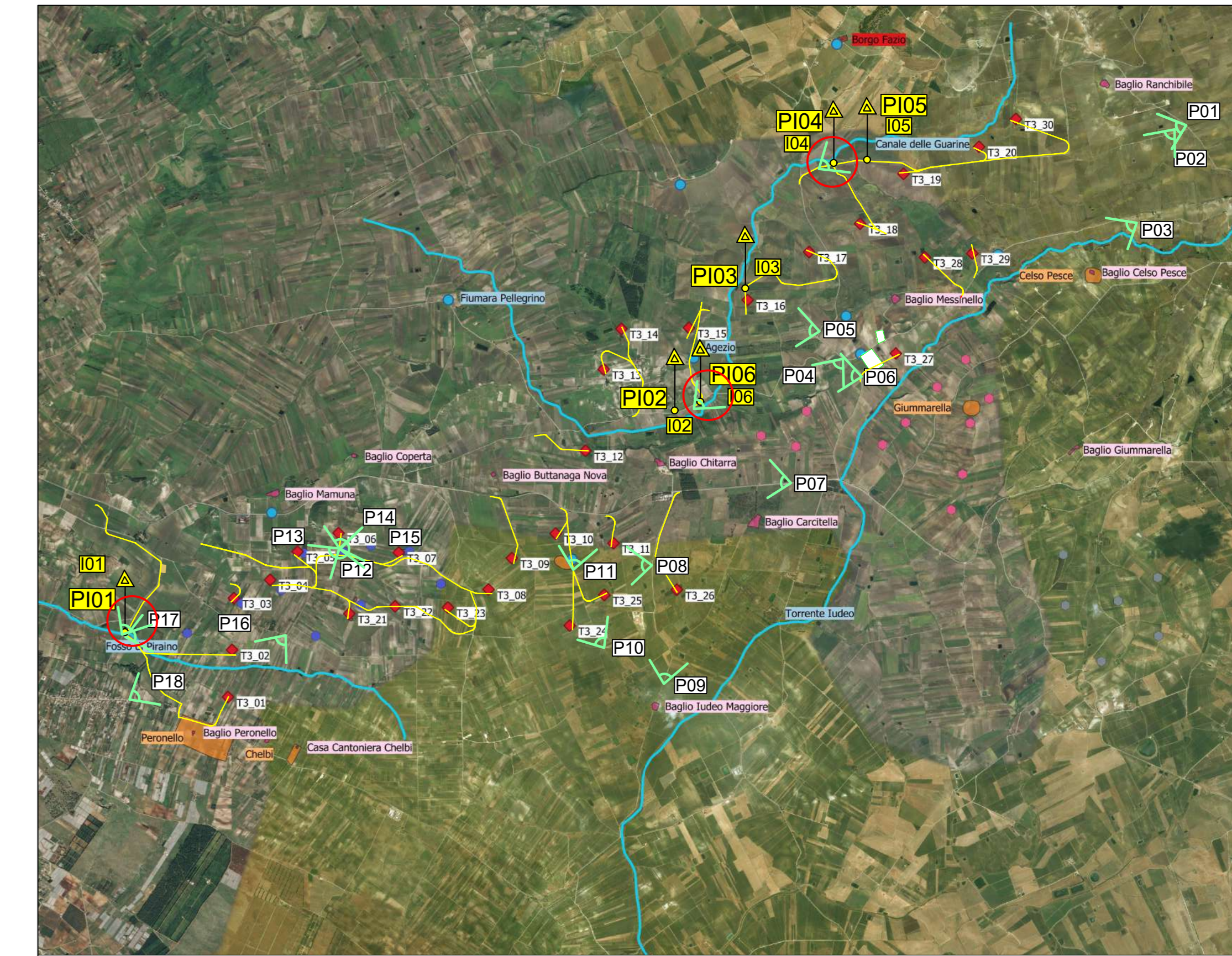
PUNTI DI RIPRESA ANTE OPERAM

INTERFERENZA 1: Fosso di Piraino

Punto di ripresa n.4



Punto di ripresa n.6



QUADRO DI UNIONE. SCALA 1:50.000

Beni culturali

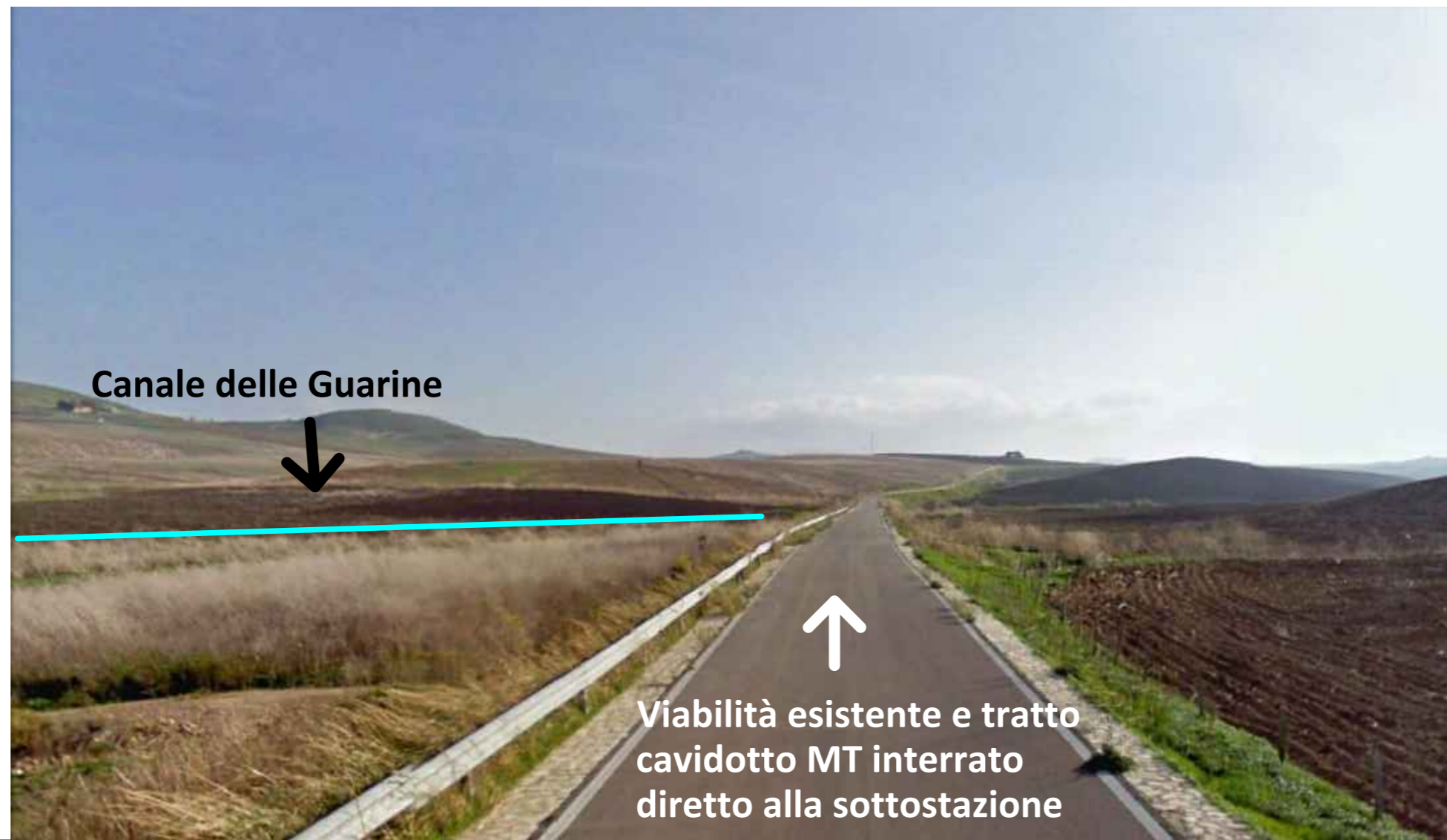
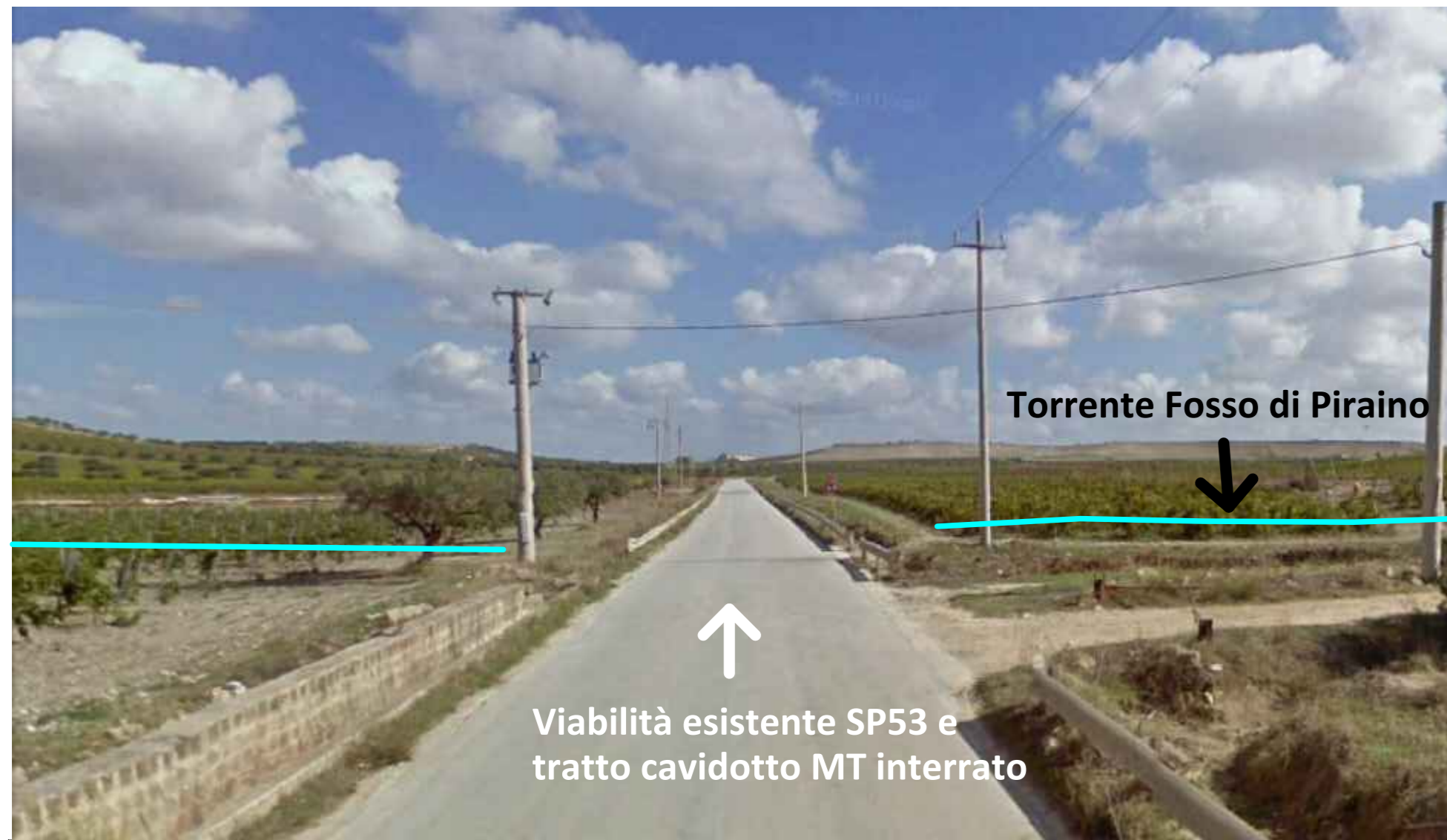
- Aree tutelate : Abbeveratoi
- Aree tutelate : Aree tutelate
- Aree tutelate : Case coloniali
- Aree tutelate : Insediamenti preistorici
- Aree tutelate : Nuclei storici
- Aree tutelate : Siti Archeologici

Impianti eolici autorizzati

- Parco Eolico "Rampingallo" - Wood Eolico Italia Srl
- Impianto Elimi Metora - in costruzione
- Parco Eolico "Matarocco" - VGE 01 srl
- Impianto eolico Selinus - E.ON


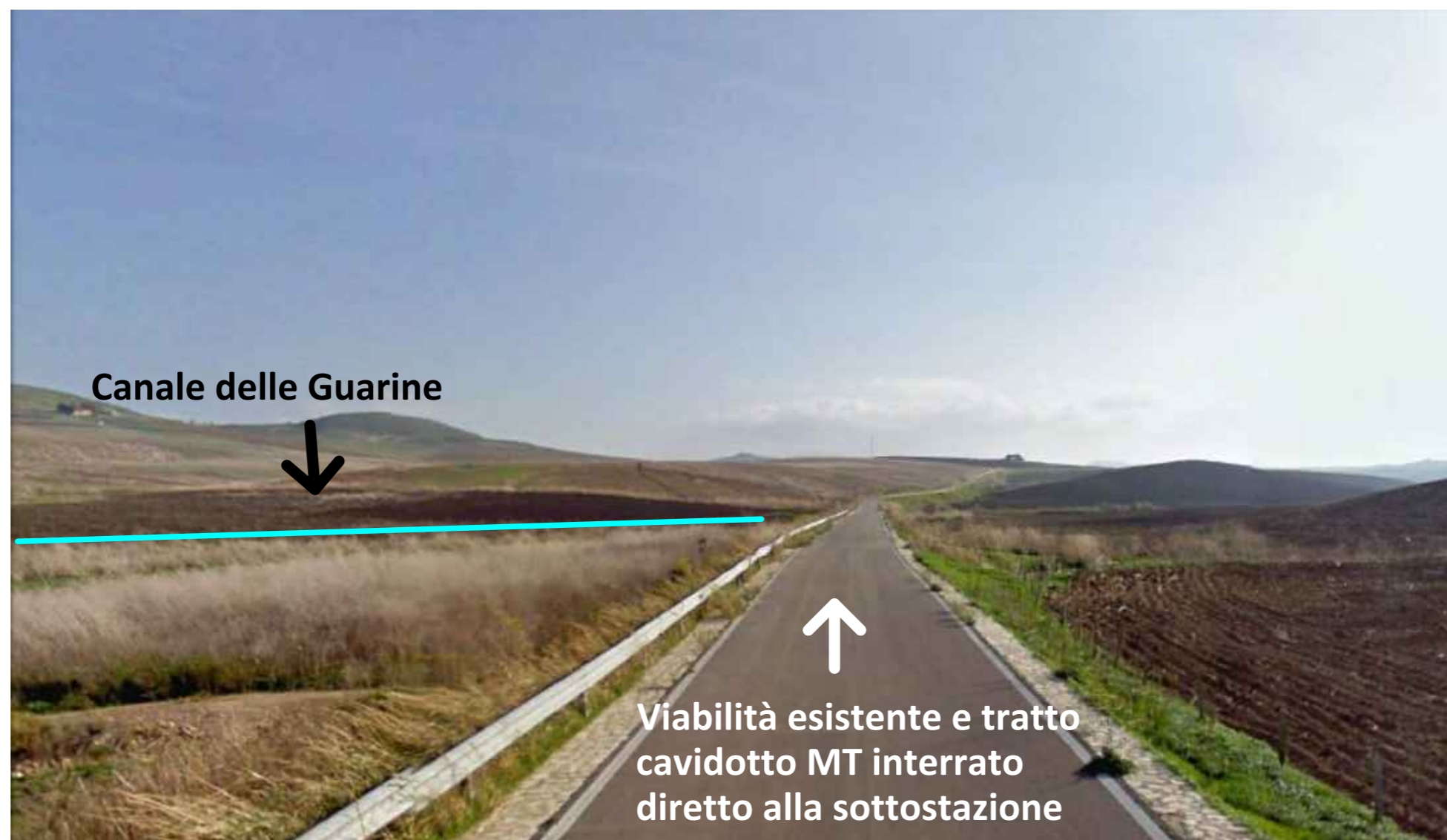
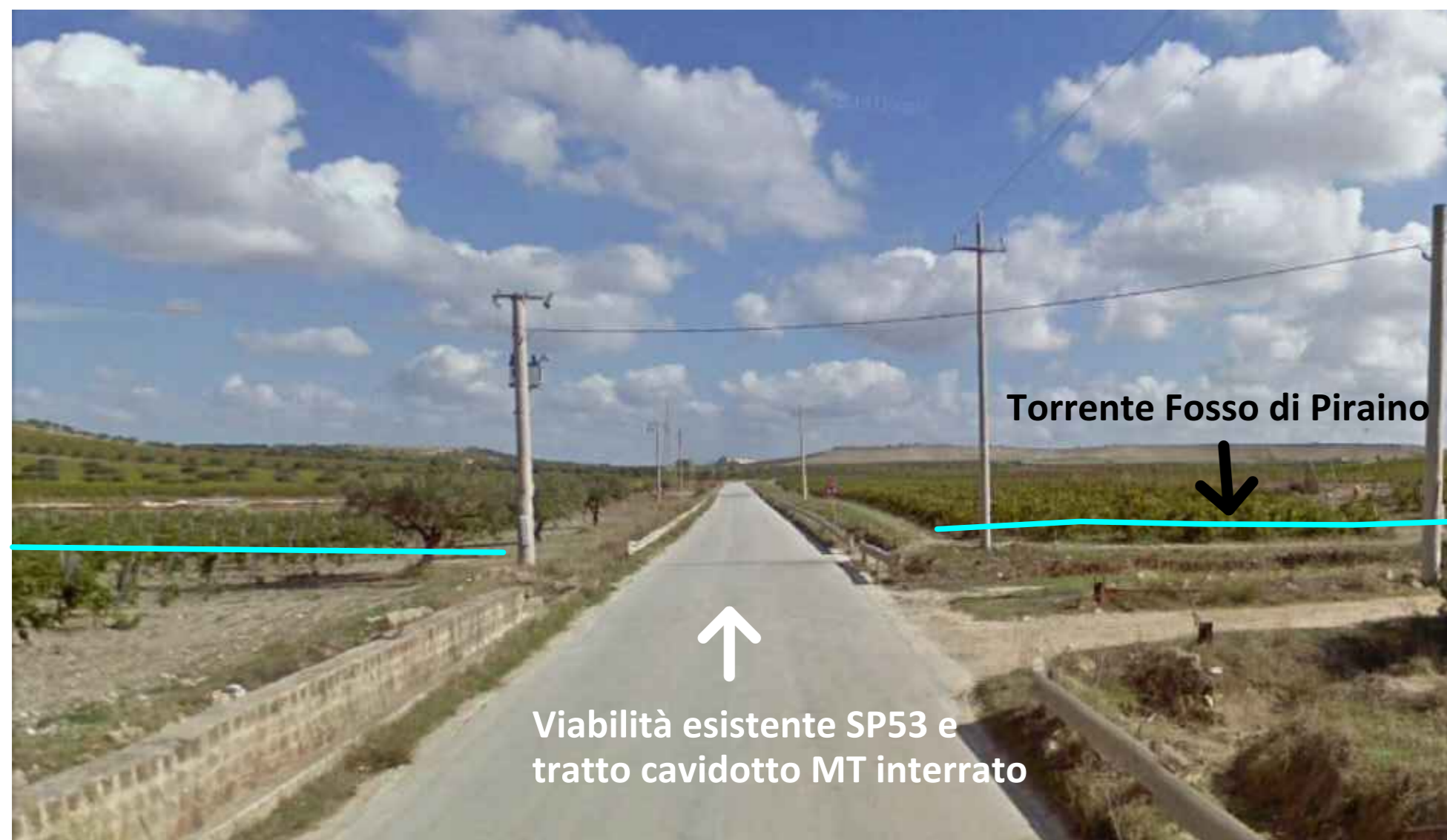
Legend:

- ◆ Impianto eolico Trapani 3
- ◀ Cono ottico
- Viabilità di progetto
- △ Impianti eolici esistenti
- Impianti eolici in fase di autorizzazione
- ⬡ Impianti eolici autorizzati
- P00 Punto di ripresa
- P100 Punto di ripresa interferenze
- 100 Interferenze con corsi d'acqua



PUNTI DI RIPRESA POST OPERAM CON BENI TUTELATI E AEROGENERATORI DI PROGETTO "TRAPANI 3"

INTERFERENZA 4: Canale delle Guarine



PUNTI DI RIPRESA POST OPERAM CON BENI TUTELATI, AEROGENERATORI DI PROGETTO "TRAPANI 3" E CUMULO CON ALTRI IMPIANTI EOLICI AUTORIZZATI ANCORA NON PRESENTI NEL PAESAGGIO

INTERFERENZA 6: Fiume Agezio

N.B. Nei punto di ripresa 1,4,6 non è presente cumulo con altri impianti autorizzati ancora non presenti nel paesaggio

00	24/09/2021	Prima emissione	D.Filippo	L.Genna	L.Lavazza
REV.	DATE	DISCRIZIONE	PREPARED	CHECKED	APPROVED
PROJECT: Costruzione dell'impianto eolico di "Trapani 3"					
T.I.D. NAME: GREE.EC.D.26.IT.W.14703.00.134.00-Tavola Interferenza con beni culturali		CLASSIFICATION: PUBLIC			
UTILIZATION SCOPE: BASIC DESIGN		FORMAT: A0	SCALE: 1:50.000	PLOT SCALE: 9	SHEET: 9 di 9
EGP VALIDATION					
VALIDATED BY: A.Paoletti	EGP CODE				
VERIFIED BY: T.Fassi	GROUP: GRE.EC	FUNCTION: D.26	TYPE: IT.W	ISSUE: 14703	COUNTRY: 00
COLLABORATORS: GRE.EC D.26 IT.W 14703 00 134 00					