










Legenda:

-  Aree sottoposte a vincolo idrogeologico R.D. 3267/1923
-  Piazzole in progetto
-  Viabilità in progetto con scarpate e aree di manovra
-  Site camp location
-  Temporary storage area
-  Sottostazione SSE condivisa 220/33 kV
-  Cabina di campo
-  SE RTN "Partanna 3"
-  SE RTN esistente "Partanna"
-  Cavidotto MT 33 kV - Aerogeneratori
-  Cavidotto MT 33 kV - Cabine di campo
-  Cavidotto AT in condivisione con altri utenti
-  Linea aerea RTN 220 kV esistente "Partanna-Fulgatore"
-  Futuri elettrodotti aerei 220 kV
-  Tratti di linea aerea 220 kV esistente da demolire
-  Area di studio (Buffer 1 km)
-  Aerogeneratori in progetto

NOTE

1 - Fonte Dati: ©Regione Sicilia, ©2014 Ministero dell'Ambiente

00	18/12/2020	Prima emissione	G. Salvadori	E. Cadedo	L. Lavazza
01	20/09/2021	Integrazione opere di connessione	G. Salvadori	V. Brancorso	L. Lavazza
REV.	DATE	DESCRIPTION	PREPARED	CHECKED	APPROVED

					
PROJECT: Costruzione dell'impianto eolico di "Trapani 3"					
FILE NAME:	GRE.EEC.D.26.IT.W.14703.00.058.01 - Carta del Vincolo Idrogeologico				
CLASSIFICATION:	PUBLIC	FORMAT:	A0	SCALE:	1:10.000
UTILIZATION SCOPE:	BASIC DESIGN				
TITLE: Carta del Vincolo Idrogeologico					
EGP VALIDATION					
VALIDATED BY:	A. Paoi				
VERIFIED BY:	T. Fassi				
COLLABORATORS:	GRE.EEC.D.26.IT.W.14703.00.058.01				
GROUP:	FUNCTION:	TYPE:	SECTOR:	COUNTRY:	EGP CODE:
GRE.EEC.D.26	ITW147030005801				

Inquadramento su CTR
Scala 1:10000

Scale 1:10000
0 100 200 300 400