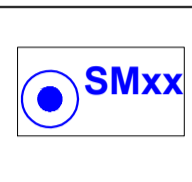





LEGENDA

 Aerogeneratore	 Adeguamento della viabilità esistente
 Curve di livello intervallo 10,00 mt	 Curve di livello intervallo 2,00 mt

[Base Cartografica Google 2016]

 					
					
PARCO EOLICO "SELLIA MARINA"					
Documento: PROGETTO DEFINITIVO	ID PROGETTO: PESM DISCIPLINA: P CAPITOLO: AD				
N° Documento: PESM-P-AD-02.04	Elaborato: Planimetria particolareggiata adeguamenti Asse 5 AD Tav.02				
SCALA: 1:1000 FORMATO: A3	Nome file: PESM-P-AD-02.04_Planimetria particolareggiata adeguamenti_Asse 5 AD_Tav.02				
Progettazione:					
					
Ing. Saverio Pagliuso Ing. Mario Francesco Perri Ing. Giorgio Salatino Ing. Claudio Coscarella					
Rev.	Data Revisione	Descrizione Revisione	Redatto	Controllato	Approvato
00	01/2021	PRIMA EMISSIONE	GEMSA	GEMSA	PLT
01	06/2021	REVISIONE 01	GEMSA	GEMSA	PLT