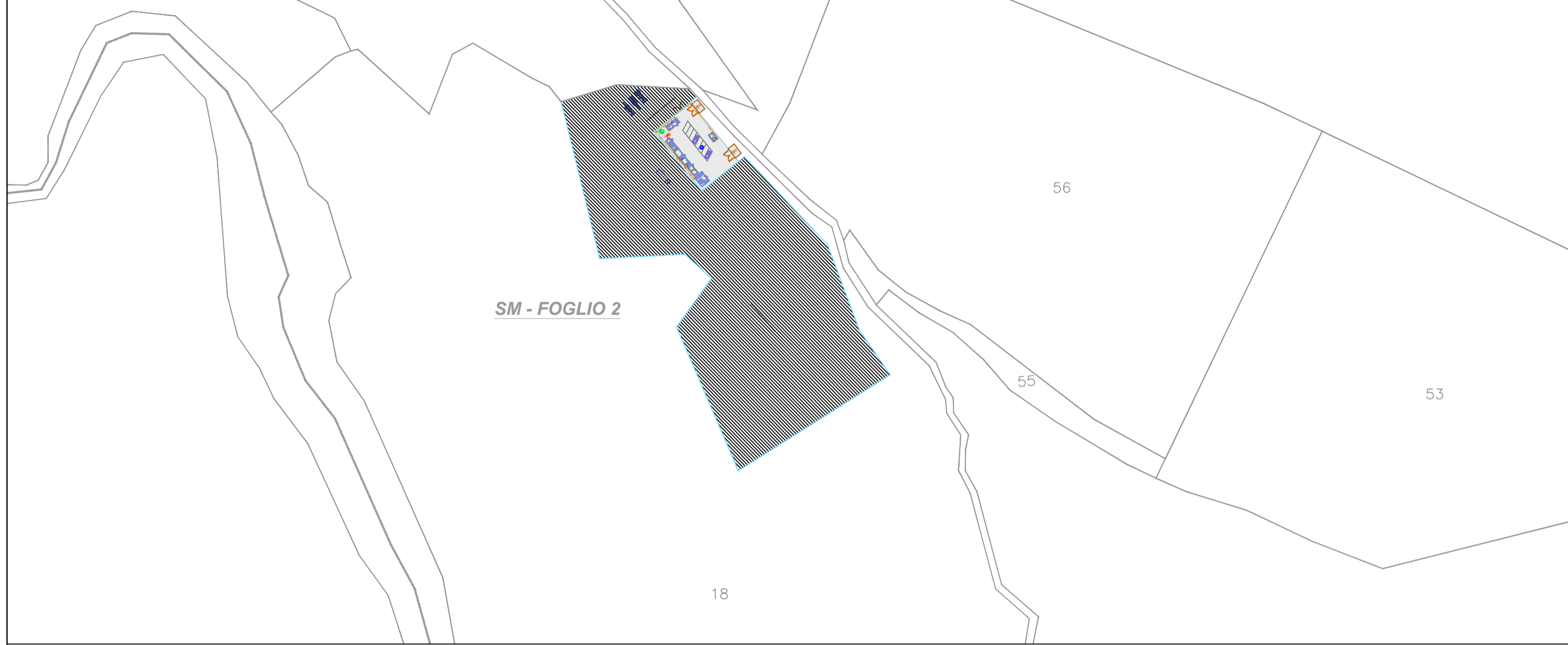
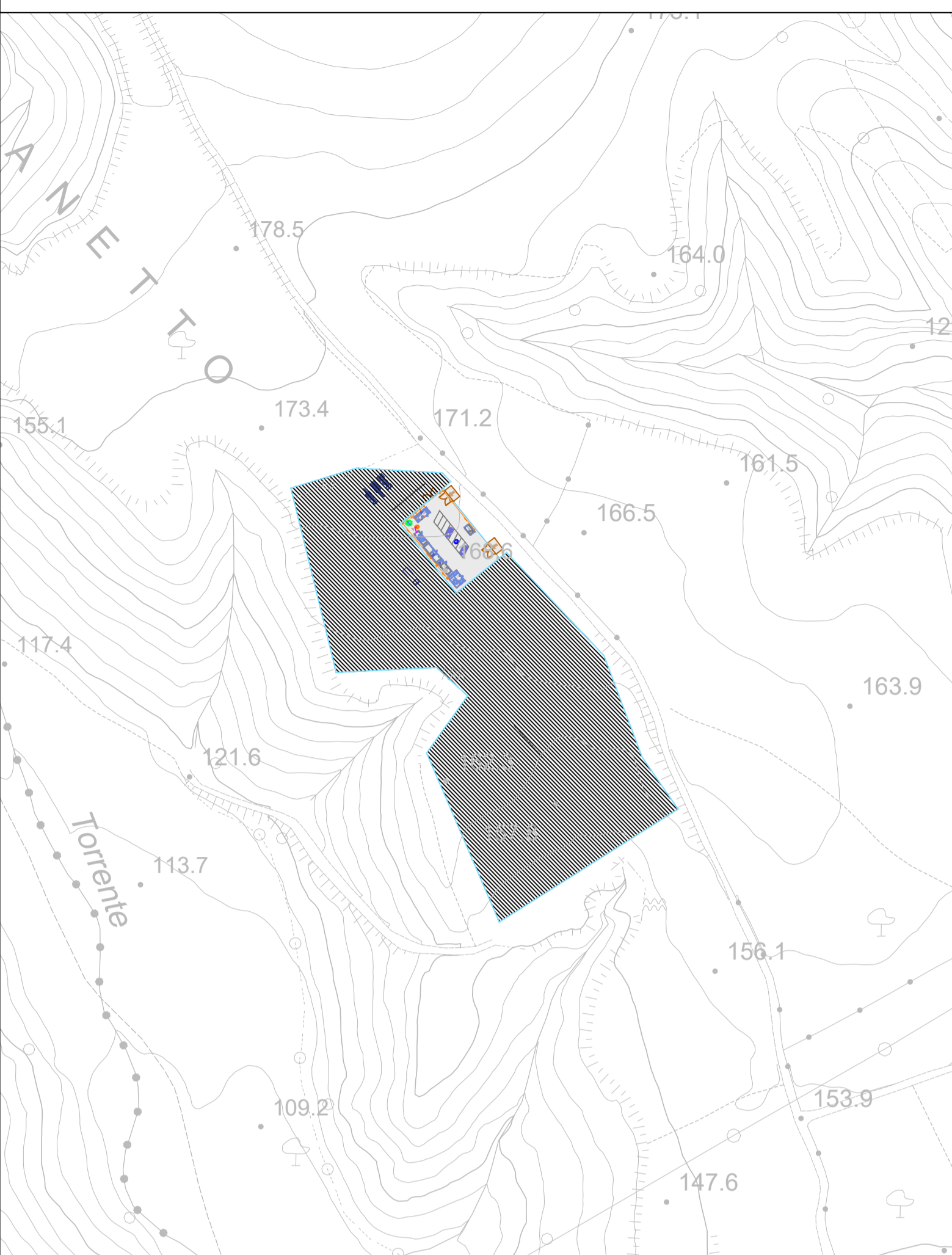


Planimetria particolareggiata su catastale - Scala 1:2.000

Comune di Sellia Marina
Foglio 2 - P.IIa 18



Planimetria particolareggiata su CTR - Scala 1:2.000



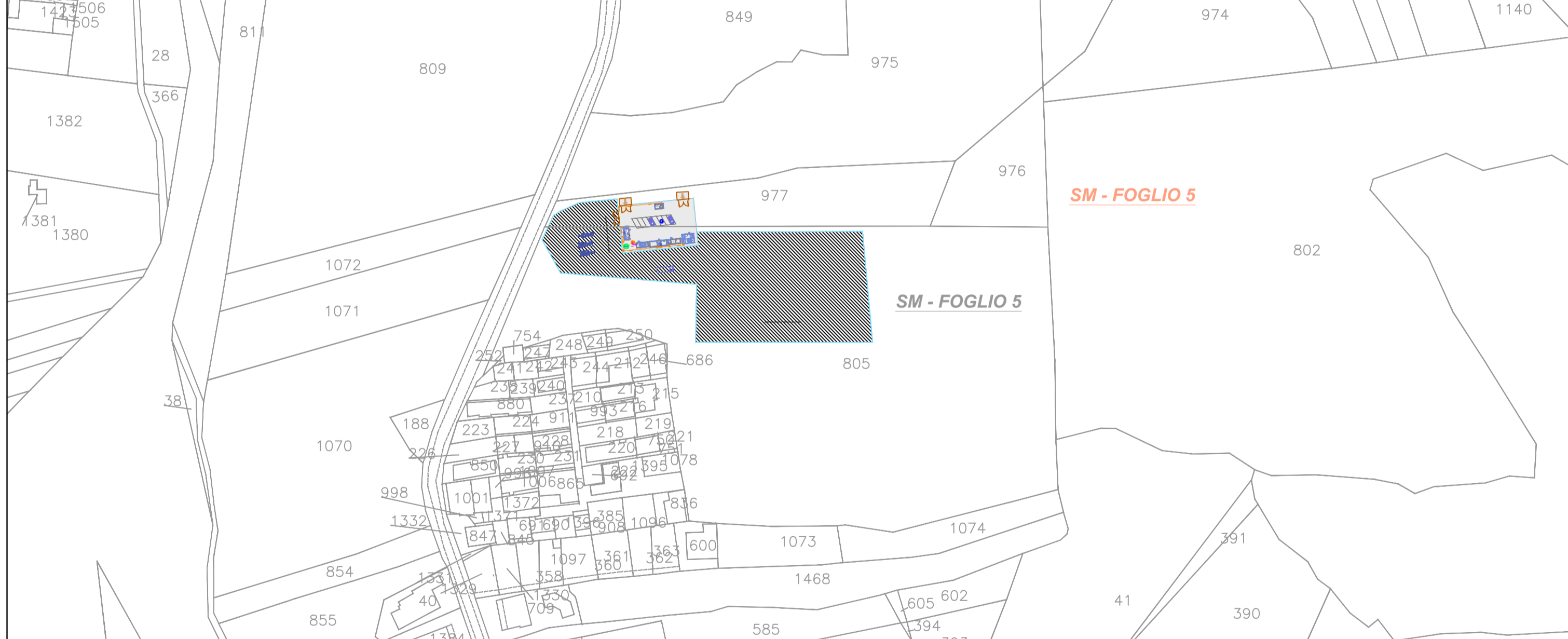
LOCALIZZAZIONE AREE DI INTERESSE

Scala 1:20.000



Planimetria particolareggiata su catastale - Scala 1:2.000

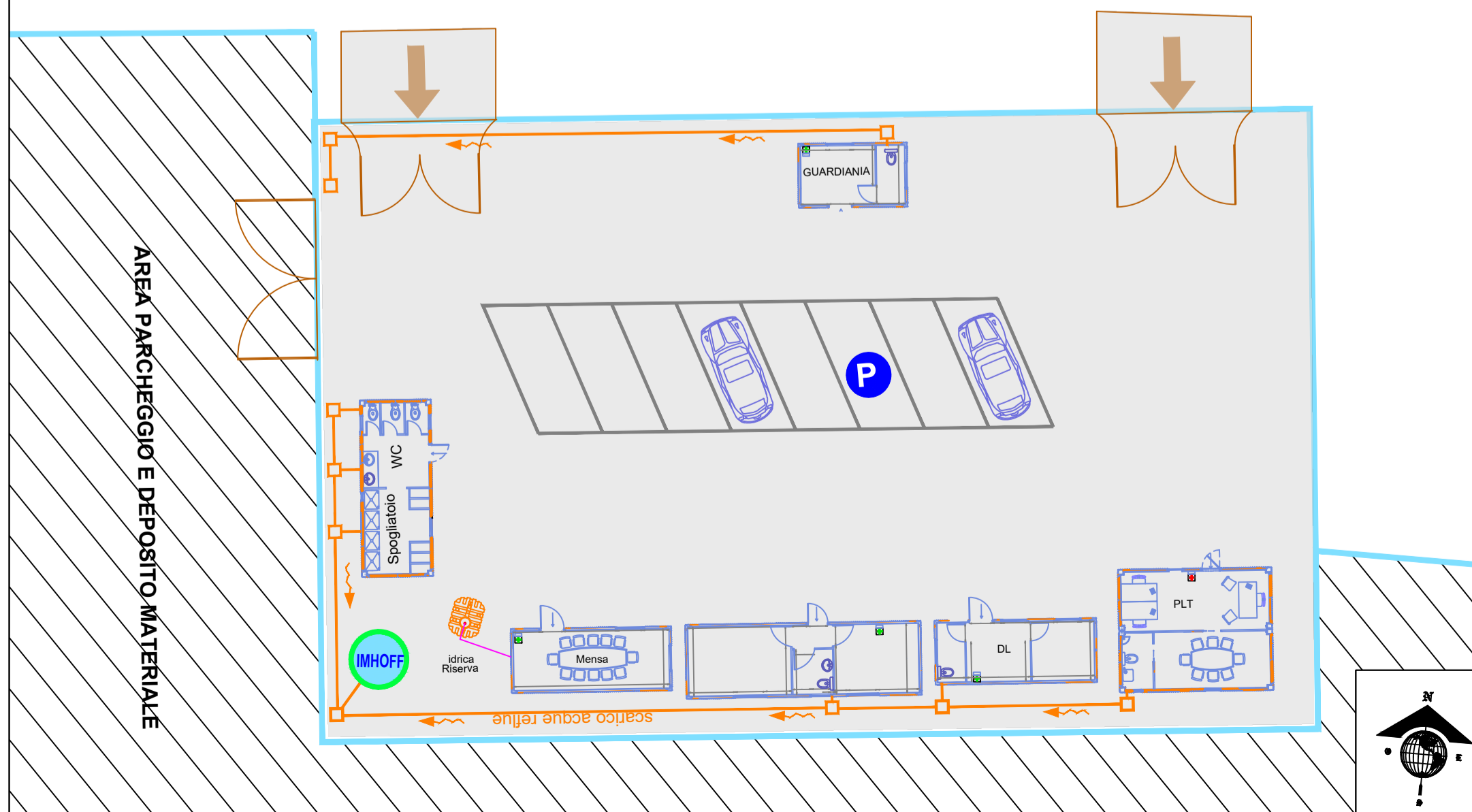
Comune di Sellia Marina
Foglio 5 - P.IIe 805 - 997



Planimetria particolareggiata su CTR - Scala 1:2.000



Planimetria di progetto - Scala 1:200



LEGENDA

Simbolo	Descrizione
	Recinzione Area di cantiere
	Condotta in pvc Ø 200
	Pozzetto in c.a.v. 50 x 50
	Deflusso delle acque reflue
	Vasca Imhoff
	Bagno chimico
	Serbatoio riserva idrica

PARTICOLARE RECINZIONE AREA DI CANTIERE

Comittente:		PLT engineering s.r.l. via Dismano 1280 47522 Cesena (FC) P.IVA/C.F. 05857900723			
Titolo del Progetto: <h2 style="text-align: center;">PARCO EOLICO "SELLIA MARINA"</h2>					
Documento: PROGETTO DEFINITIVO		ID PROGETTO: PESM DISCIPLINA: P CAPITOLO: AT			
N° Documento: PESM-P-AT-01		Elaborato: Planimetria area logistica temporanea			
SCALA: VARIE	FORMATO: A1	Nome file: PESM-P-AT-01_Planimetria area logistica temporanea			
Progettazione:					
		Ing. Saverio Pagliuso Ing. Mario Francesco Perri Ing. Giorgio Salatino Ing. Claudio Coscarella			
Rev: 00	Data Revisione: 01/2021	Descrizione Revisione: PRIMA EMISSIONE	Redatto: GEMSA	Controllato: GEMSA	Approvato: PLT
Rev: 01	Data Revisione: 06/2021	Descrizione Revisione: REVISIONE 01	Redatto: GEMSA	Controllato: GEMSA	Approvato: PLT