
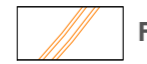









Legenda

-  Aerogeneratori
-  Fossi di regimentazione Idraulica
-  Viabilità nuova / da adeguare
-  Allargamenti Viabilità esistente
-  Confini Catastali
-  Tracciato Cavidotto
-  Sottostazione elettrica esistente
-  Ampliamento SET
-  Stazione TERNA

Base Cartografica: CNF Agenzia del Territorio 2020




Comitente: **PLT engineering**
 PLT engineering s.r.l.
 via Diamano 1280
 41022 Cesena (FC)
 P.IVA/C.F. 05857900723

Titolo del Progetto: **PARCO EOLICO "SELLIA MARINA"**

Documento: PROGETTO DEFINITIVO	ID PROGETTO: PSM	PSM
N° Documento: PESM-P-CE-01	Elaborato: Inquadramento generale su Catastale	
SCALA: 1:10000	FORMATO: A1	Nome file: PESM-P-CE-01_inquadramento generale su Catastale

Progettazione:

 Ing. Saverio Pagliuso
 Ing. Mario Francesco Perri
 Ing. Giorgio Salatino
 Ing. Claudio Coscarella

Rev.	Data Revisione	Descrizione Revisione	Redatto	Controllato	Approvato
00	06/2021	PRIMA EMISSIONE	GEMSA	GEMSA	PLT

