










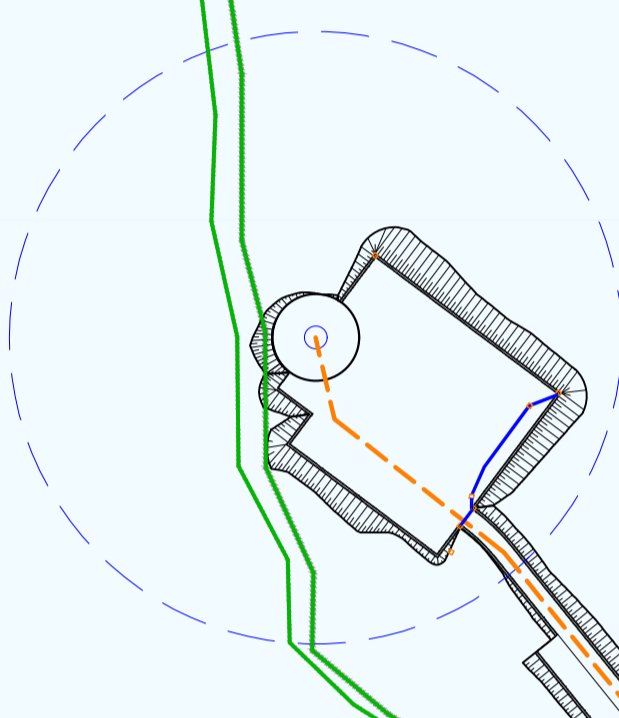
Base Cartografica : CXF Agenzia del Territorio Anno 2020

LEGENDA

-  Aerogeneratori
-  Area di sorvolo
-  Caviodotto
-  Fossi per regimentazione idrica
-  Viabilità nuova da adeguare
-  Confini Catastali
-  Comune Soveria Simeri
-  Comune Sella Marina
-  Allargamenti Viabilità esistente

SM-FOGLIO xx: Fogli Sella Marina
 SS-FOGLIO xx: Fogli Soveria Simeri
 SE-FOGLIO xx: Fogli Sersale
 SC-FOGLIO xx: Fogli Simeri Cricchi
 CZ-FOGLIO xx: Fogli Catanzaro

SM13

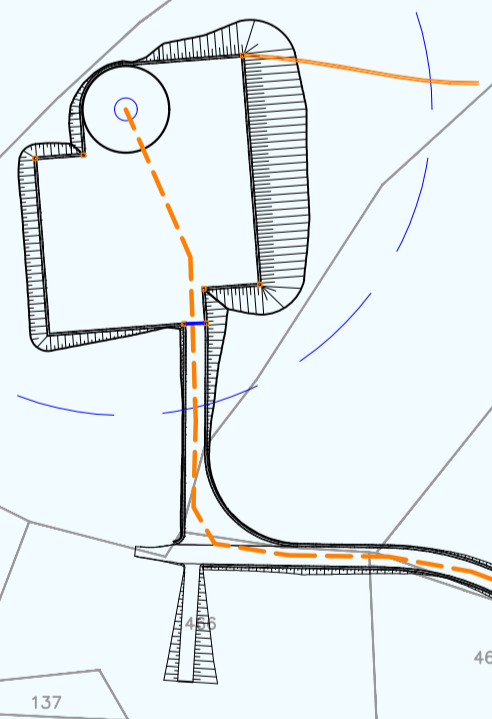


SS - FOGLIO 15

SS - FOGLIO 16

SS - FOGLIO 17

SM14



SS - FOGLIO 17_A

SS - FOGLIO 17_A



REGIONE CALABRIA



Provincia di Catanzaro

Comittente:  **PLT engineering**

PLT engineering s.r.l.
 via Diomedeo 1285
 47029 Cesena (FC)
 P.IVA/C.F. 05857900723

Titolo del Progetto: **PARCO EOLICO "SELLIA MARINA"**

Documento: **PROGETTO DEFINITIVO**

N° Documento: **PESM-P-CE-02.04**

Progettazione:

ID PROGETTO:	PESM
DISCIPLINA:	P
CARTOGRAFO:	CE

**Planimetrie catastali
Tav.04**

Elaborato: **PESM-P-CE-02.04_Planimetrie catastali_Tav.04**

SCALA: 1:2000 FORMATO: A0 Nome file: PESM-P-CE-02.04_Planimetrie catastali_Tav.04

 **Gemsa**

Ing. Saverio Pagliuso
 Ing. Mario Francesco Perri
 Ing. Giorgio Salatino
 Ing. Claudio Coscarella

Rev.	Data Revisione	Descrizione Revisione	Redatto	Controllato	Approvato
00	01/2021	PRIMA EMISSIONE	GEMSA	GEMSA	PLT
01	06/2021	REVISIONE 01	GEMSA	GEMSA	PLT

