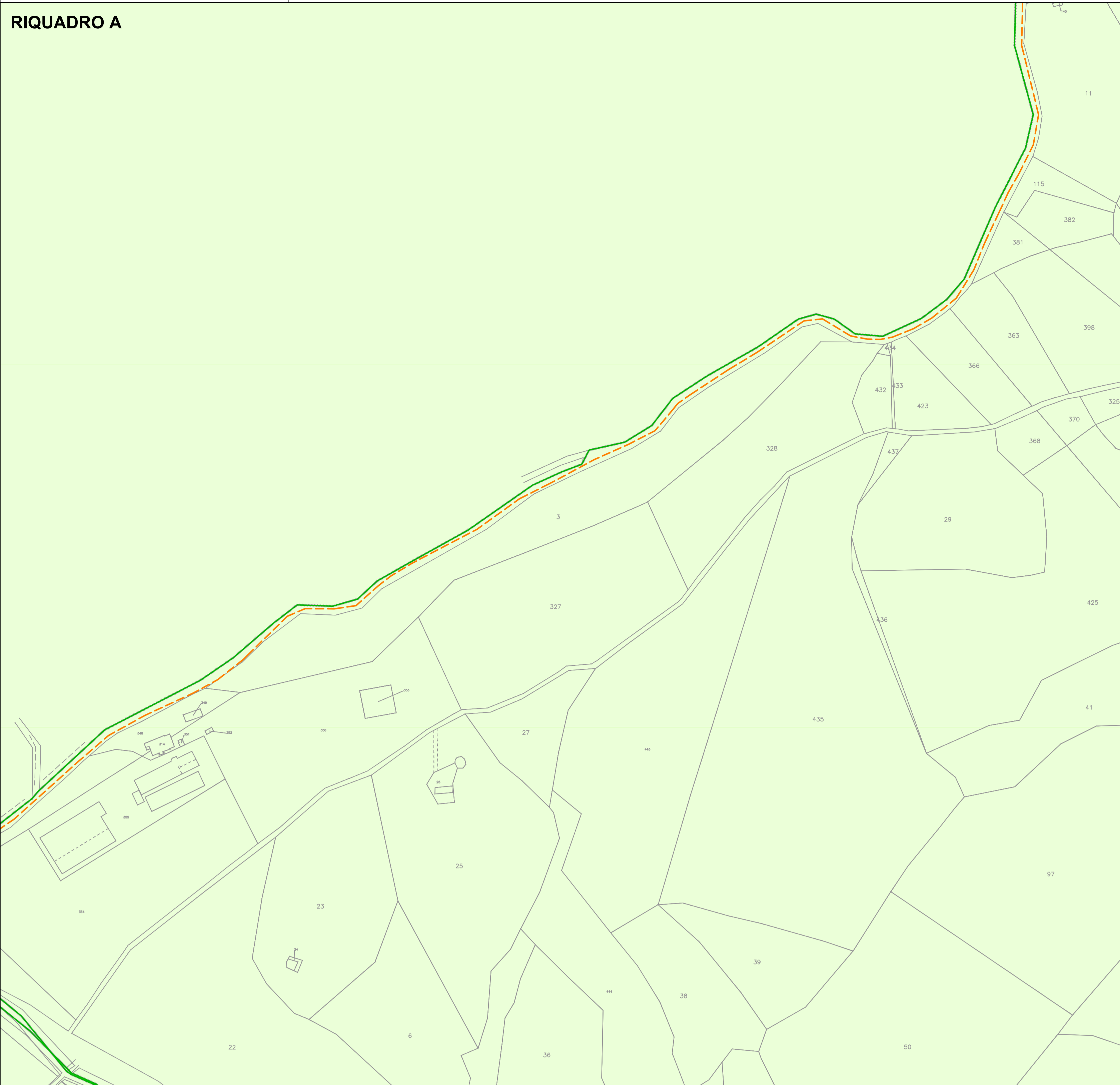
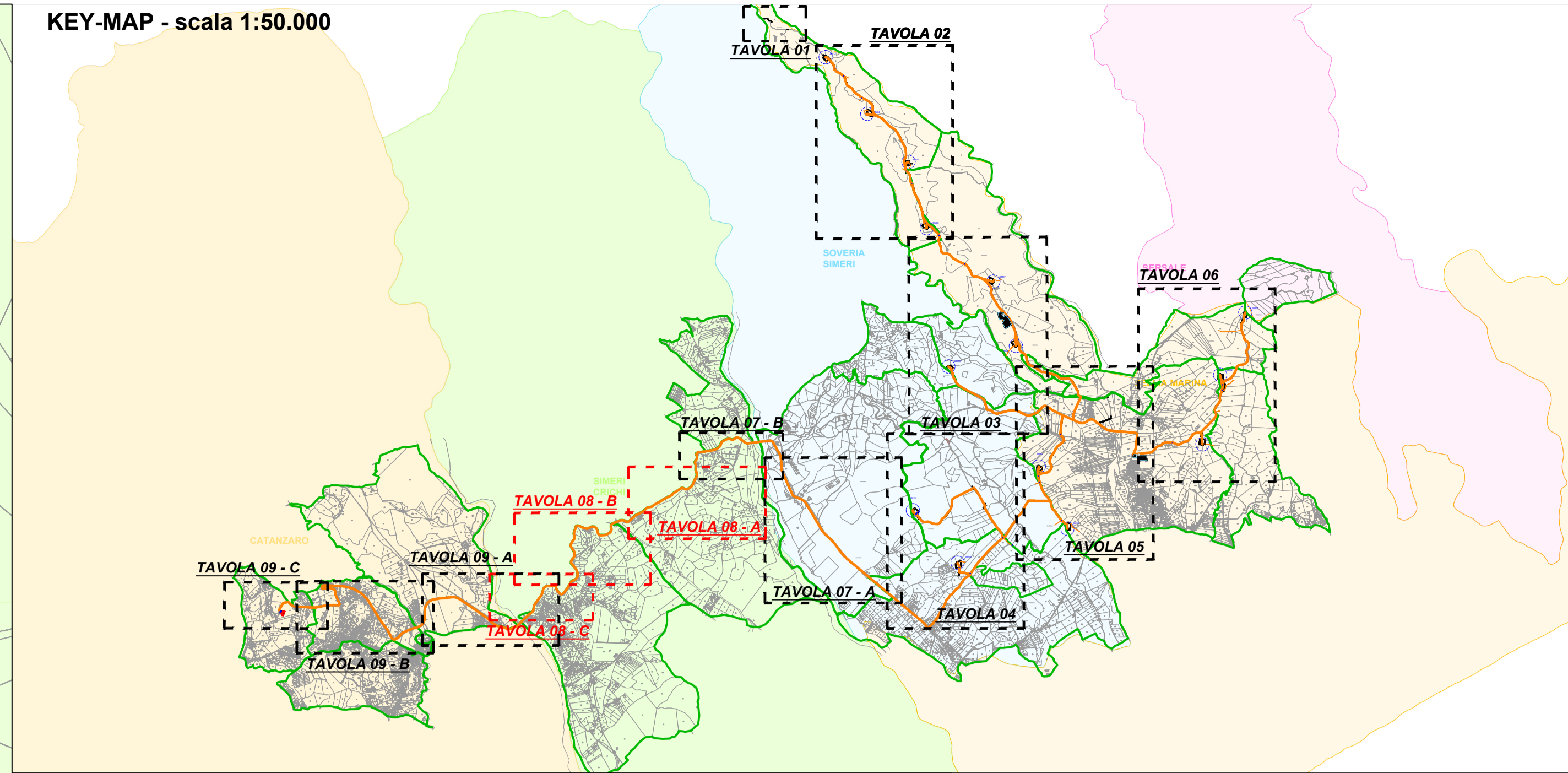


RIQUADRO A



KEY-MAP - scala 1:50.000



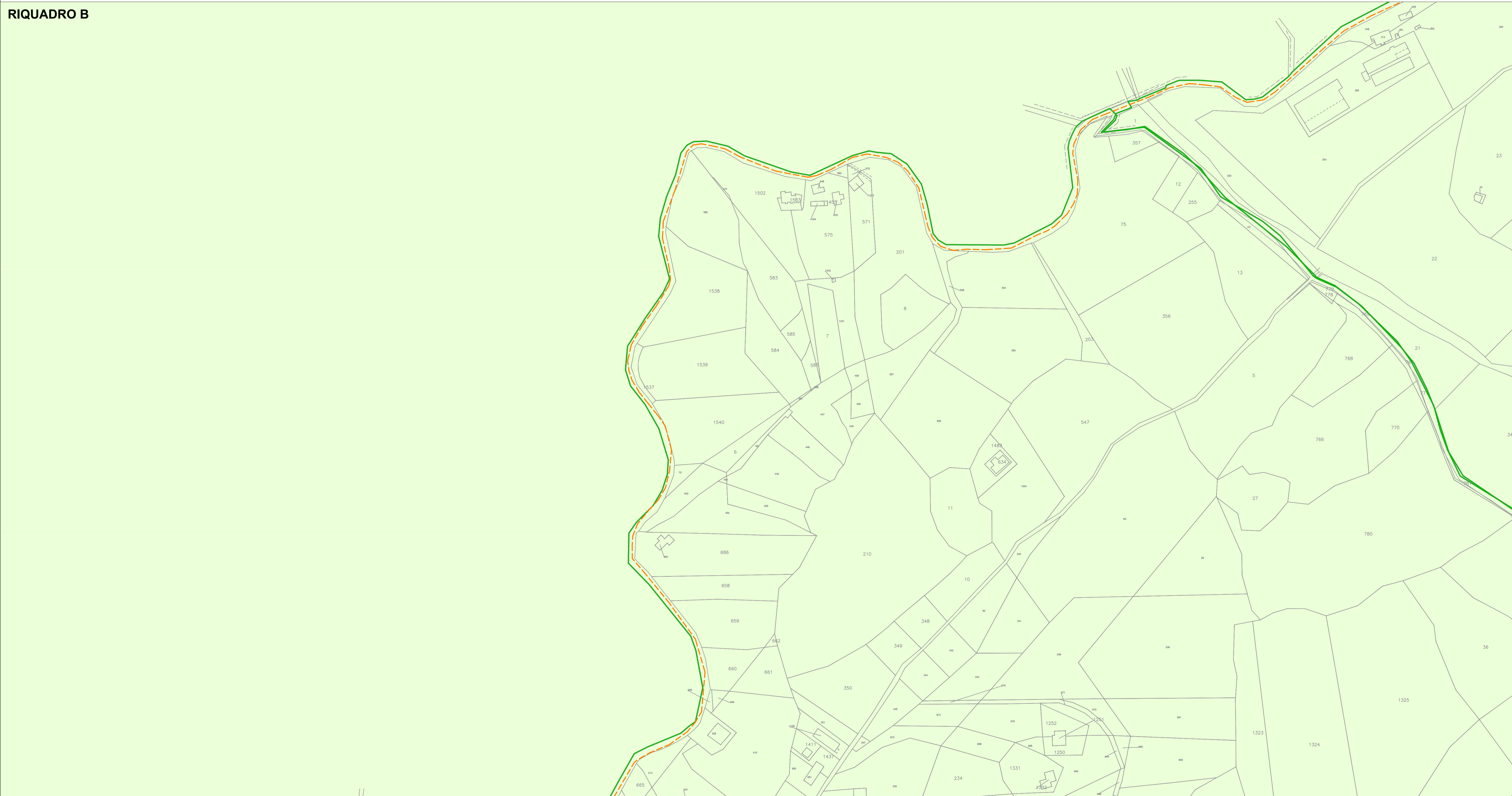
Base Cartografica : CXF Agenzia del Territorio Anno 2020

LEGENDA

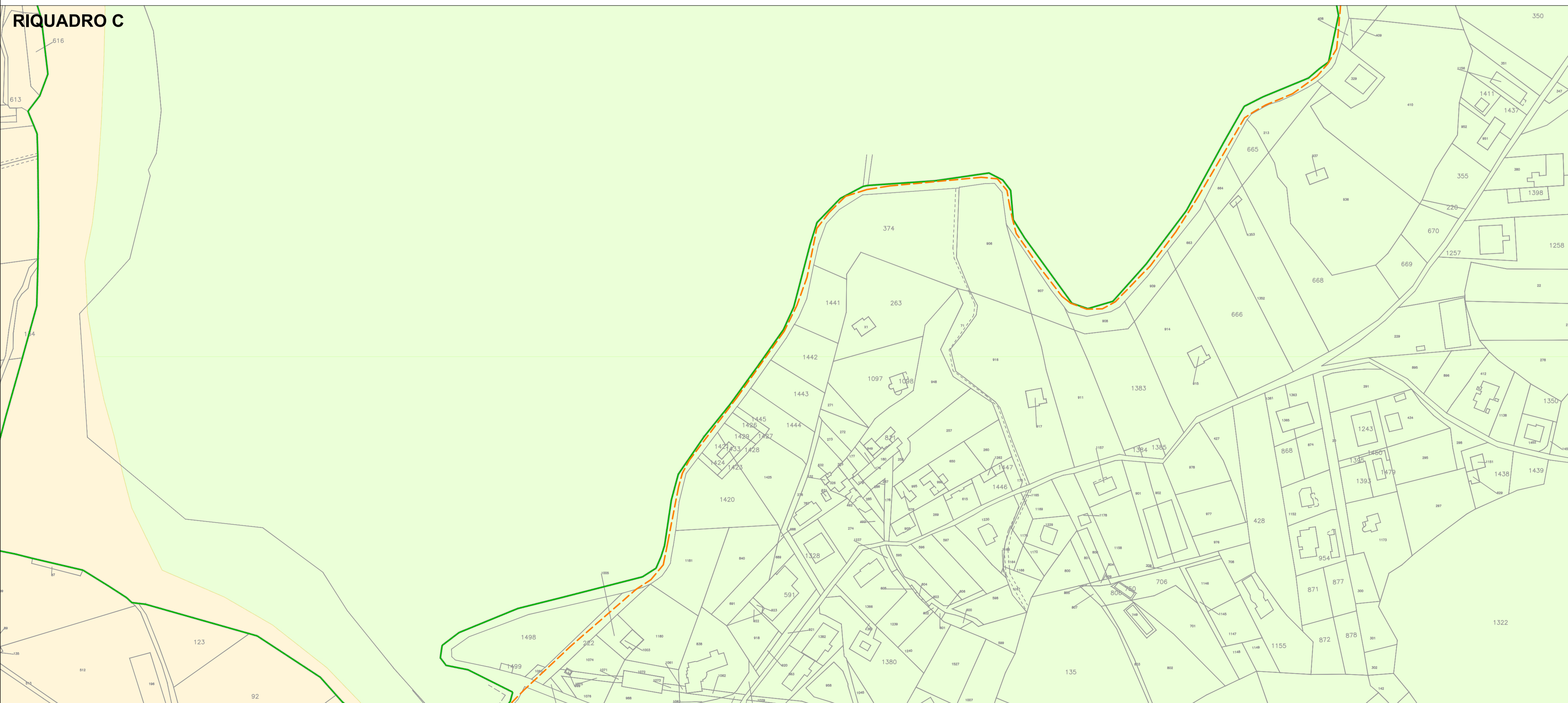
- Aerogeneratori
- Area di sorvolo
- Caviodotto
- Fossati per regimentazione idrica
- Viabilità nuova/da adeguare
- Confini Catastali
- Comune Simeri Crichi
- Comune Soveria Simeri
- Comune Catanzaro

SM-FOGLIO xx: Fogli Sella Marina
 SS-FOGLIO xx: Fogli Soveria Simeri
 SE-FOGLIO xx: Fogli Sersale
 SC-FOGLIO xx: Fogli Simeri Crichi
 CZ-FOGLIO xx: Fogli Catanzaro

RIQUADRO B



RIQUADRO C



REGIONE CALABRIA

Provincia di Catanzaro

PLT engineering

PLT engineering s.r.l.
 via Diameno 1285
 47029 Cesena (FC)
 P.IVA/C.F. 05857900723

PARCO EOLICO "SELLIA MARINA"

Documento: **PROGETTO DEFINITIVO**

N° Documento: **PESM-P-CE-02.08**

SCALA: 1:2000 FORMATO: A0

ID PROGETTO: PESM
 DISCIPLINA: P
 CARTOGLO: CE

Elaborato: **Planimetrie catastali Tav.08**

Nome file: PESM-P-CE-02.08_Planimetrie catastali_Tav.08

Progettazione:

Ing. Saverio Pagliuso

Ing. Mario Francesco Perri

Ing. Giorgio Salatino

Ing. Claudio Coscarella

Rev.	Data Revisione	Descrizione Revisione	Redatto	Controllato	Approvato
00	01/2021	PRIMA EMISSIONE	GEMSA	GEMSA	PLT
01	06/2021	REVISIONE 01	GEMSA	GEMSA	PLT