


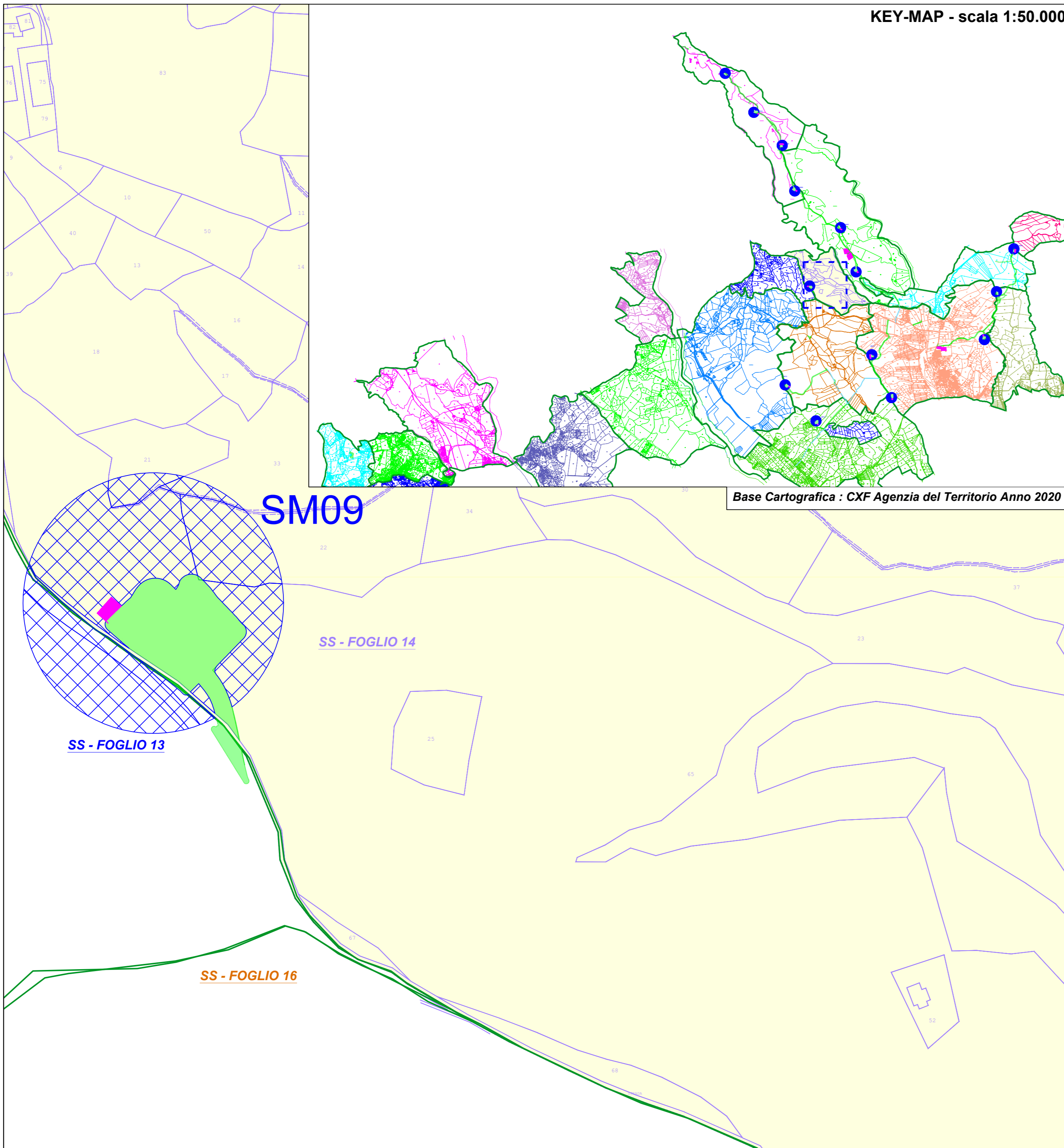


KEY-MAP - scala 1:50.000

LEGENDA

	ESPROPRIO DEFINITIVO		SERVITU' DI CAVIDOTTO
	OCCUPAZIONE TEMPORANEA		
	SERVITU' DI SORVOLO		

SM-FOGLIO xx: Fogli Sellia Marina
 SS-FOGLIO xx: Fogli Soveria Simeri
 SE-FOGLIO xx: Fogli Sersale
 SC-FOGLIO xx: Fogli Simeri Crichi
 CZ-FOGLIO xx: Fogli Catanzaro



Base Cartografica : CXF Agenzia del Territorio Anno 2020



Committente:



PLT engineering s.r.l.
 via Dismano 1280
 47522 Cesena (FC)
 P.IVA/C.F. 05857900723

Titolo del Progetto:

PARCO EOLICO "SELLIA MARINA"

Documento:

PROGETTO DEFINITIVO

ID PROGETTO:	PESM
DISCIPLINA:	P
CAPITOLO:	CE

N° Documento:

PESM-P-CE-03.08

Elaborato:

**Piano Particolare d'esproprio
 Comune di Soveria Simeri
 Foglio di mappa n.14**

SCALA:

1:2000

FORMATO:

A2

Nome file:

PESM-P-CE-03.08_Piano particolare d'Esproprio_Comune di Soveria Simeri_Foglio di mappa n.14

Progettazione:



Ing. Saverio Pagliuso

Ing. Mario Francesco Perri

Ing. Giorgio Salatino

Ing. Claudio Coscarella

Rev:	Data Revisione	Descrizione Revisione	Redatto	Controllato	Approvato
00	01/2021	PRIMA EMISSIONE	GEMSA	GEMSA	PLT
01	06/2021	REVISIONE 01	GEMSA	GEMSA	PLT