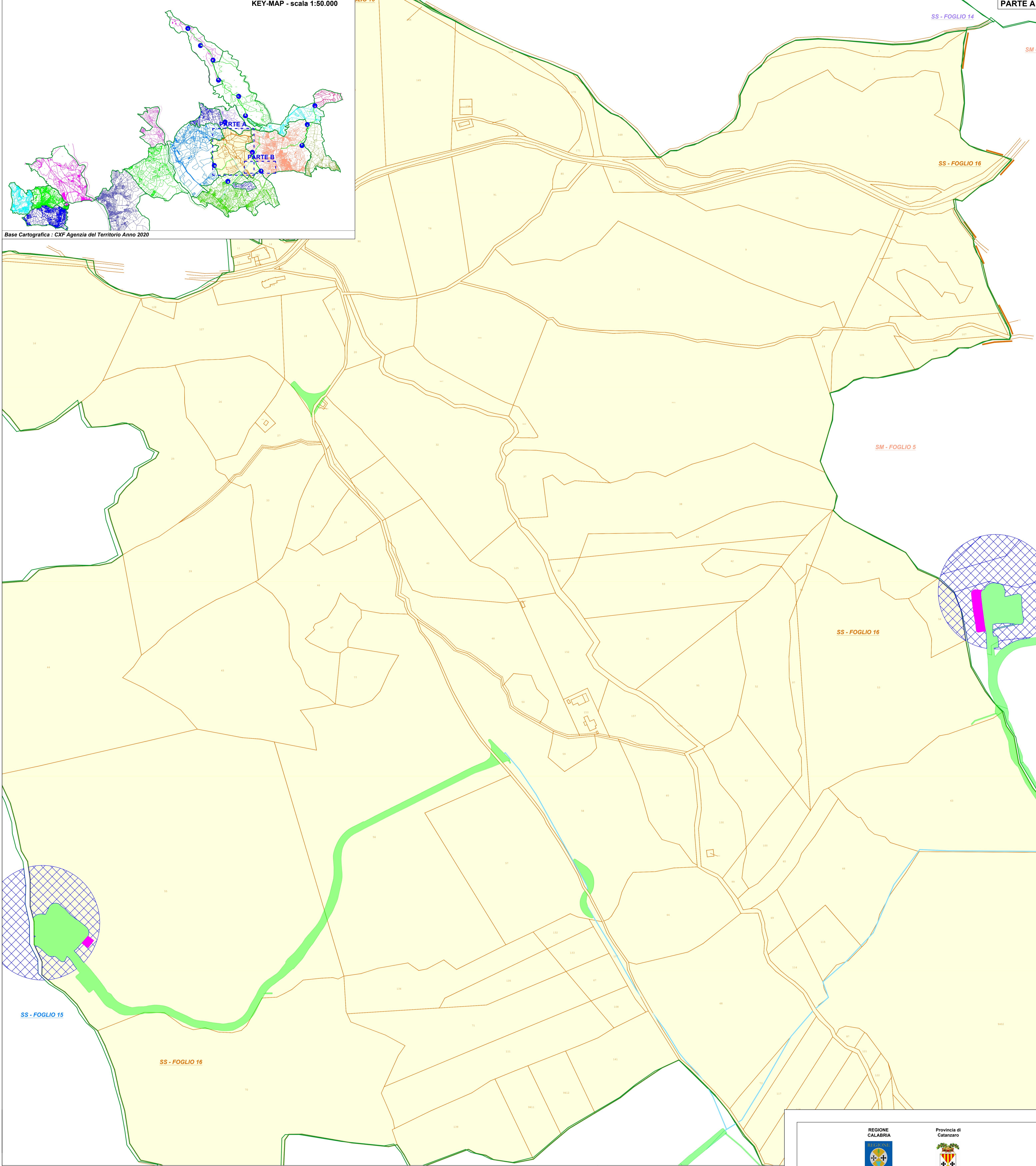
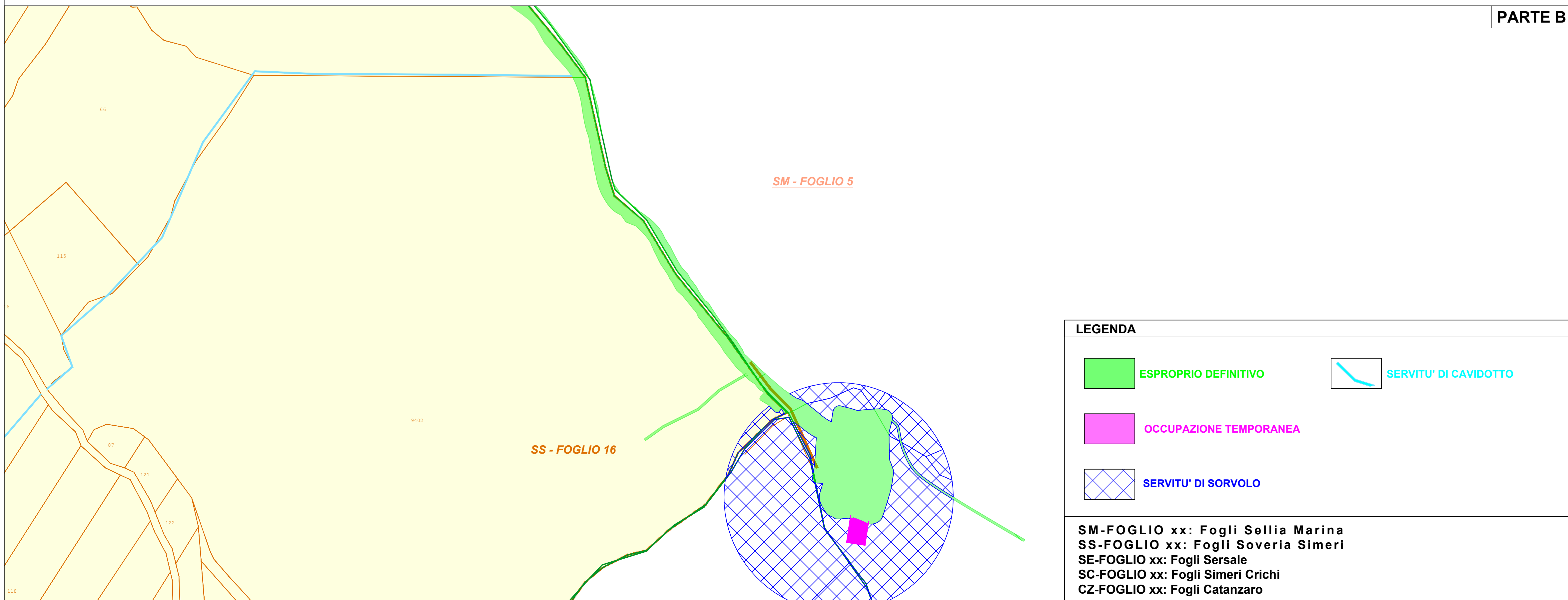


Base Cartografica : CXF Agenzia del Territorio Anno 2020







PARTE B



LEGENDA

| | | | |
|---|------------------------|---|-----------------------|
|  | ESPROPRIO DEFINITIVO |  | SERVITU' DI CAVIDOTTO |
|  | OCCUPAZIONE TEMPORANEA | | |
|  | SERVITU' DI SORVOLO | | |

SM-FOGLIO xx: Fogli Sellia Marina
 SS-FOGLIO xx: Fogli Soveria Simeri
 SE-FOGLIO xx: Fogli Sersale
 SC-FOGLIO xx: Fogli Simeri Crichi
 CZ-FOGLIO xx: Fogli Catanzaro

| | | | | | |
|---|----------------|---|---------|-------------|-----------|
|  | |  | | | |
|  | | PLT engineering s.r.l. via Diameno 1285 47022 Cesena (FC) P.IVA/C.F. 05857900723 | | | |
| <p>PARCO EOLICO "SELLIA MARINA"</p> | | | | | |
| Documento: PROGETTO DEFINITIVO | | ID PROGETTO: | PESM | | |
| N° Documento: PESM-P-CE-03.10 | | DISCIPLINA: | P | | |
| SCALA: 1:2000 | | CARICHI: | CE | | |
| Titolo del Progetto: | | | | | |
| Elaborato: Piano Particolare d'esproprio Comune di Soveria Simeri Foglio di mappa n.16 | | | | | |
| Progettazione: | | | | | |
|  | | Ing. Saverio Pagliuso Ing. Mario Francesco Perri Ing. Giorgio Salatino Ing. Claudio Coscarella | | | |
| Rev: | Data Revisione | Descrizione Revisione | Redatto | Controllato | Approvato |
| 00 | 01/2021 | PRIMA EMISSIONE | GEMSA | GEMSA | PLT |
| 01 | 06/2021 | REVISIONE 01 | GEMSA | GEMSA | PLT |