


REGIONE  
CALABRIA



Provincia di  
Catanzaro



Committente:



**PLT engineering s.r.l.**  
via Dismano 1280  
47522 Cesena (FC)  
P.IVA/C.F. 05857900723

Titolo del Progetto:

## PARCO EOLICO "SELLIA MARINA"

Documento:

### PROGETTO DEFINITIVO

ID PROGETTO:	<b>PESM</b>
DISCIPLINA:	<b>P</b>
CAPITOLO:	<b>VN</b>

N° Documento:

**PESM-P-VN-04.06**

Elaborato:

**Sezioni trasversali  
SM06**

SCALA:	<b>1:200</b>	FORMATO:	<b>VARIE</b>	Nome file:	<b>PESM-P-VN-04.06_Sezioni trasversali - SM06</b>
--------	--------------	----------	--------------	------------	---

Progettazione:



**Ing. Saverio Pagliuso**

**Ing. Mario Francesco Perri**

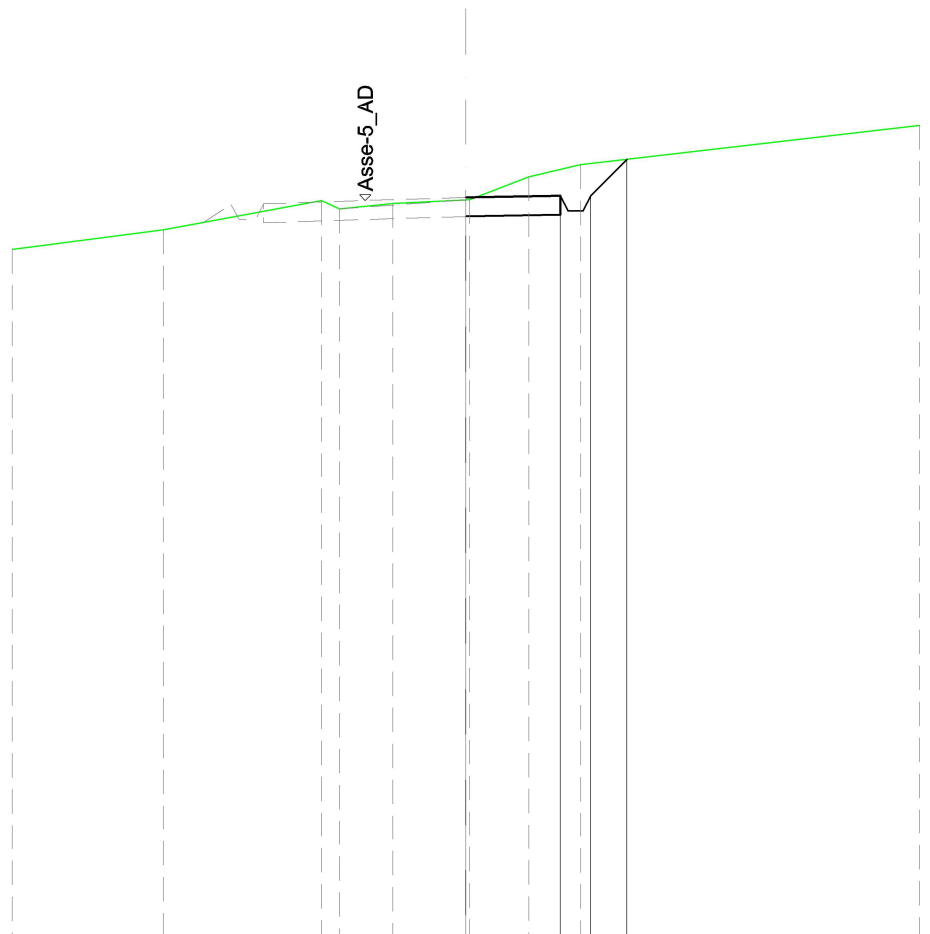
**Ing. Giorgio Salatino**

**Ing. Claudio Coscarella**

Rev:	Data Revisione	Descrizione Revisione	Redatto	Controllato	Approvato
00	01/2021	PRIMA EMISSIONE	GEMSA	GEMSA	PLT
01	06/2021	REVISIONE 01	GEMSA	GEMSA	PLT

SCAVI E BONIFICHE	
SCAVO PER PIATTAFORMA	2,104 m <sup>2</sup>
SCAVO PER PARETI TRINCEA	0,404 m <sup>2</sup>
FOSSO	0,863 m <sup>2</sup>
SOVRASTRUTTURA STRADALE	
MISTO STABILIZZATO	1,250 m <sup>2</sup>

SEZIONE N.: 1  
 QT. PROGETTO: 289,566  
 DIST.PROG.: 0,00  
 DIST.SUCC.: 12,00



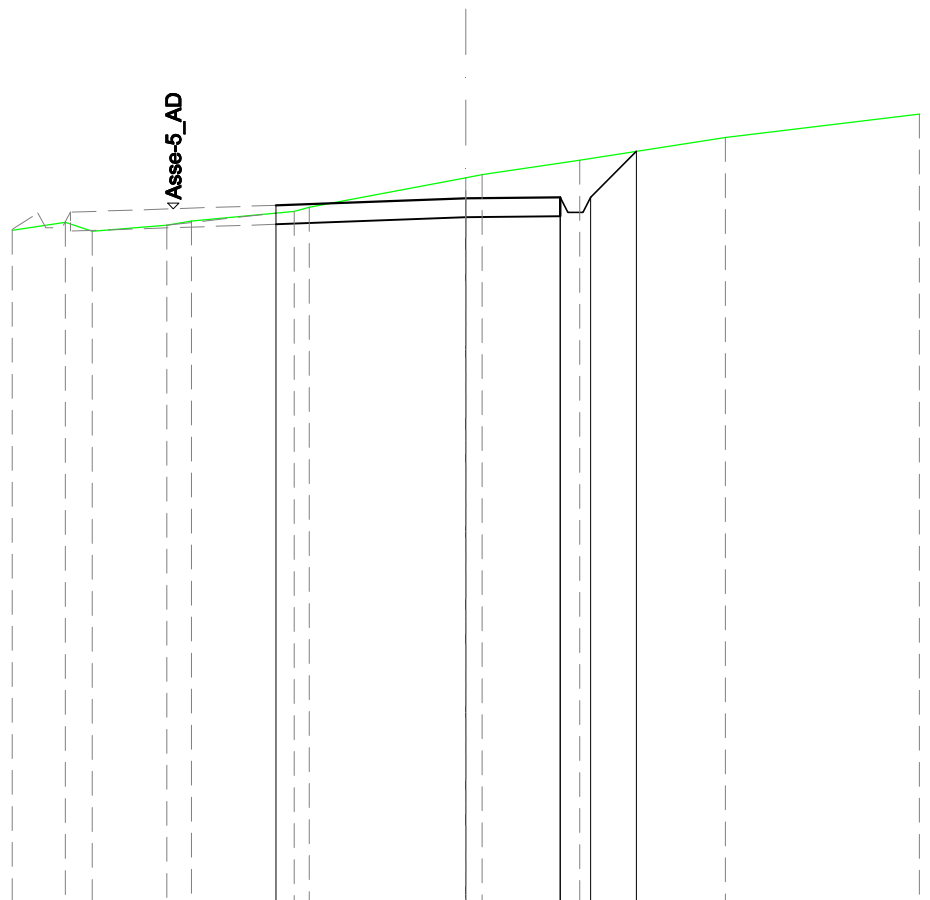
SCALA 1:200

QT.RIF. 270,000

DIST.PARZIALI TERRENO		4,00		4,19		1,42	1,93	1,57	1,38		8,96	
QUOTE TERRENO	-288,20		-288,71		-289,48	-289,27	-289,41	-289,50	-289,51	-290,12	-290,43	-291,47
DIST. PARZIALI PROGETTO								2,50	0,80	0,96		
QUOTE PROGETTO							-289,57	-289,62	-289,22	-289,22	-289,62	-290,57

SCAVI E BONIFICHE	
SCAVO PER PIATTAFORMA	6,376 m <sup>2</sup>
SCAVO PER PARETI TRINCEA	0,620 m <sup>2</sup>
FOSSO	1,010 m <sup>2</sup>
SOVRASTRUTTURA STRADALE	
MISTO STABILIZZATO	3,759 m <sup>2</sup>

SEZIONE N.: 2  
 QT. PROGETTO: 288,963  
 DIST.PROG.: 12,00  
 DIST.PREC.: 12,00  
 DIST.SUCC.: 26,50



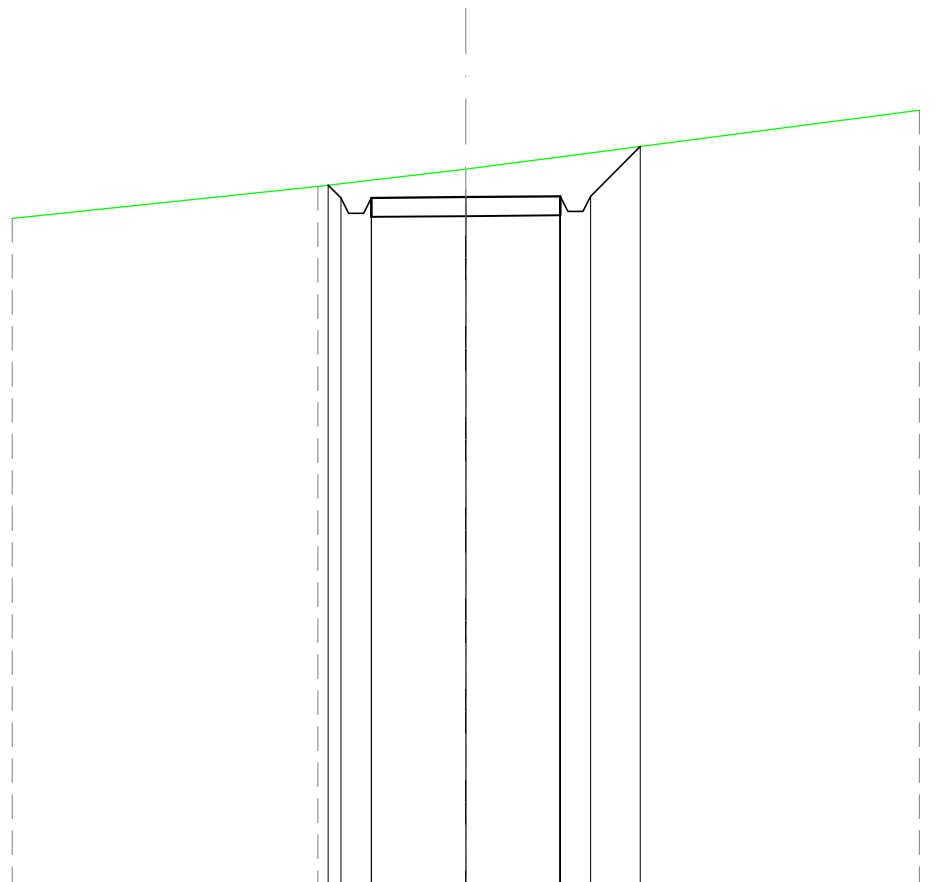
SCALA 1:200

QT.RIF. 270,000

DIST.PARZIALI TERRENO	1,41	0,71	1,97	0,65	2,71	4,14	2,58	3,85	5,13			
QUOTE TERRENO	288,11	288,33	288,09	288,25	288,36	288,62	288,72	289,50	289,59	289,97	290,57	291,19
DIST. PARZIALI PROGETTO						5,02	2,50	0,80	1,21			
QUOTE PROGETTO						288,77	288,96	288,99	288,59	288,59	288,99	290,20

SCAVI E BONIFICHE	
SCAVO PER PIATTAFORMA	6,259 m <sup>2</sup>
SCAVO PER PARETI TRINCEA	0,820 m <sup>2</sup>
FOSSO	1,698 m <sup>2</sup>
SOVRASTRUTTURA STRADALE	
MISTO STABILIZZATO	2,500 m <sup>2</sup>

SEZIONE N.: 3  
 QT. PROGETTO: 288,329  
 DIST.PROG.: 38,50  
 DIST.PREC.: 26,50  
 DIST.SUCC.: 16,50



SCALA 1:200

QT.RIF. 270,000

DIST.PARZIALI TERRENO	8,09	3,91	12,00
QUOTE TERRENO	287,77	288,61	289,07
DIST. PARZIALI PROGETTO		0,80	2,50
QUOTE PROGETTO		288,64	288,33
		288,30	288,35
		287,90	287,95
		288,30	288,35
			289,67
			1,32

SCAVI E BONIFICHE	
SCAVO PER PIATTAFORMA	5,965 m <sup>2</sup>
SCAVO PER PARETI TRINCEA	0,656 m <sup>2</sup>
FOSSO	1,589 m <sup>2</sup>
SOVRASTRUTTURA STRADALE	
MISTO STABILIZZATO	2,500 m <sup>2</sup>

SEZIONE N.: 4  
 QT. PROGETTO: 288,017  
 DIST.PROG.: 55,00  
 DIST.PREC.: 16,50  
 DIST.SUCC.: 6,00

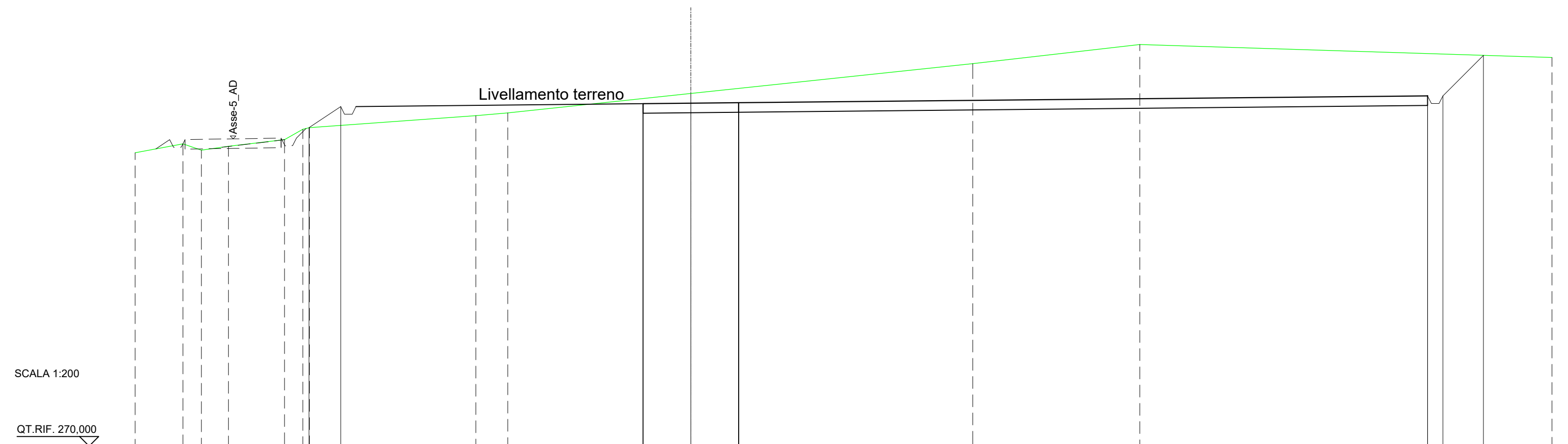
SCALA 1:200

QT.RIF. 270,000

DIST.PARZIALI TERRENO	3,00	9,00	8,97	3,03								
QUOTE TERRENO	287,43	287,71	288,71	289,70	290,07							
DIST. PARZIALI PROGETTO			0,80	2,50	2,50	0,80	1,16					
QUOTE PROGETTO			288,31	287,99	287,59	287,99	288,02	288,04	287,64	287,64	288,04	289,20

SCAVI E BONIFICHE	
SCAVO PER PIATTAFORMA	98,407 m <sup>2</sup>
SCAVO PER PARETI TRINCEA	2,310 m <sup>2</sup>
FOSSO	1,997 m <sup>2</sup>
RILEVATI	
RILEVATO PER PIATTAFORMA	6,259 m <sup>2</sup>
RILEVATO PER SCARPATE	1,333 m <sup>2</sup>
SOVRASTRUTTURA STRADALE	
MISTO STABILIZZATO	20,500 m <sup>2</sup>

SEZIONE N.: 5  
 QT. PROGETTO: 287,918  
 DIST.PROG.: 61,00  
 DIST.PREC.: 6,00  
 DIST.SUCC.: 29,00



QUOTE TERRENO	285,33	285,79	285,46	285,67	286,01	286,55	286,64		287,26	287,41		288,43		289,99	290,99		290,31				
DIST.PARZ. TERRENO	2,50	0,96	1,42	2,92	0,96			8,70	1,66		9,57		14,73		8,72		21,54				
QUOTE PROGETTO						286,64	287,74	287,34	287,34	287,74		287,89	287,92	287,94			288,30	287,90	287,90	288,30	290,42
DIST. PARZ. PROGETTO						1,66				15,00		2,50	2,50		36,00				2,12		

SCAVI E BONIFICHE	
SCAVO PER PIATTAFORMA	29,407 m <sup>2</sup>
SCAVO PER PARETI TRINCEA	0,084 m <sup>2</sup>
FOSSO	0,567 m <sup>2</sup>
RILEVATI	
RILEVATO PER PIATTAFORMA	23,480 m <sup>2</sup>
RILEVATO PER SCARPATE	6,225 m <sup>2</sup>
SOVRASTRUTTURA STRADALE	
MISTO STABILIZZATO	20,500 m <sup>2</sup>

SEZIONE N.: 6  
 QT. PROGETTO: 287,510  
 DIST.PROG.: 90,00  
 DIST.PREC.: 29,00  
 DIST.SUCC.: 27,78

Livellamento terreno

KAsse-5\_AD

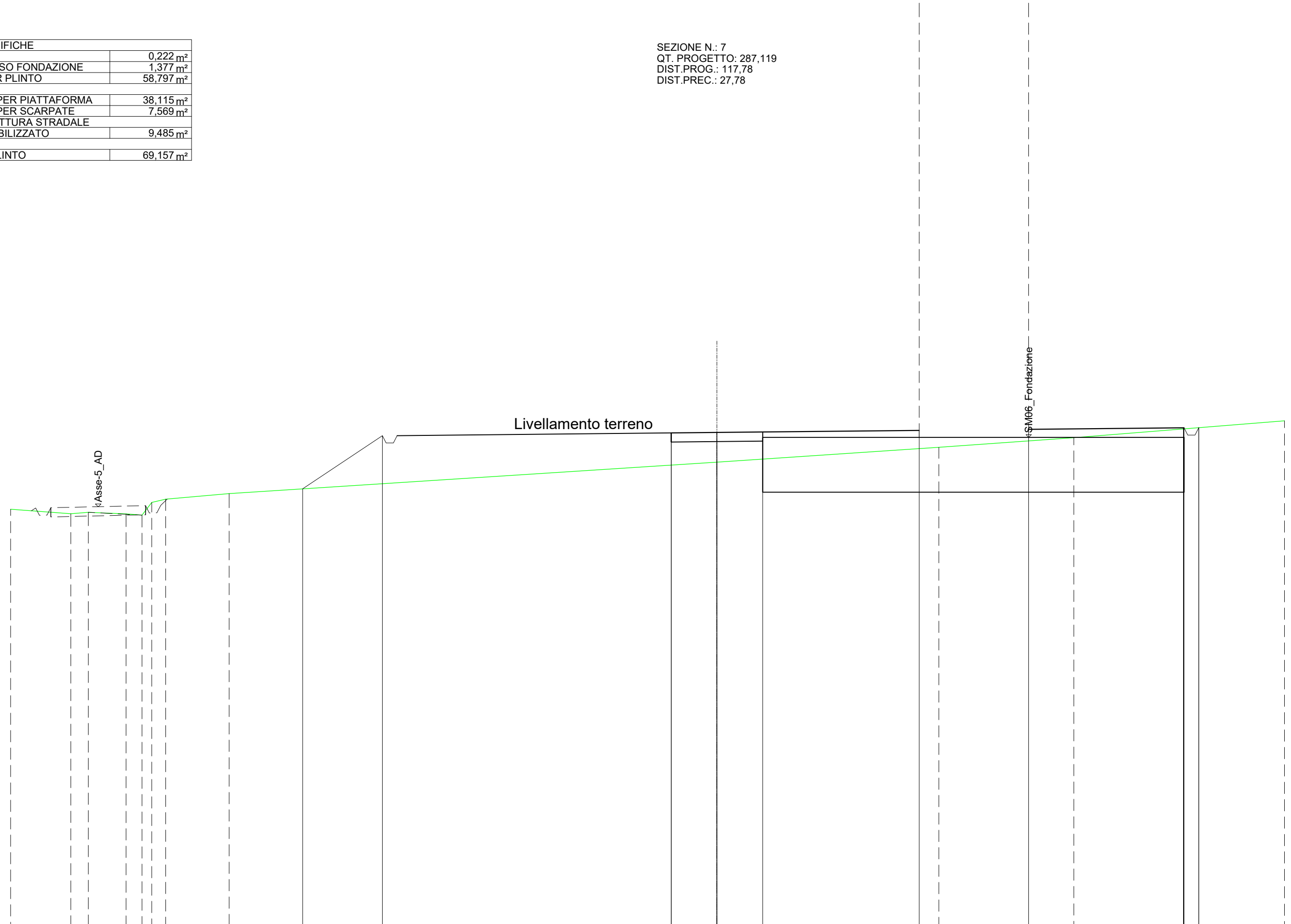
SCALA 1:200

QT.RIF. 260,000

QUOTE TERRENO	284,16	284,49 284,56 284,31	284,09 284,10	284,72 284,74	285,75	286,42	286,84	288,30	288,30
DIST.PARZIALI TERRENO	2,45	0,73	3,18	2,65	9,99	6,40	5,06	18,01	22,48
QUOTE PROGETTO			284,45	287,33 286,93 286,93 287,33		287,48	287,51	287,53	287,89 287,49 287,49 287,89 288,30
DIST. PARZIALI PROGETTO			4,32	15,00		2,50	2,50	36,00	

SCAVI E BONIFICHE	
FOSSO	0,222 m <sup>2</sup>
ESTRADOSSO FONDAZIONE	1,377 m <sup>2</sup>
SCAVO PER PLINTO	58,797 m <sup>2</sup>
RILEVATI	
RILEVATO PER PIATTAFORMA	38,115 m <sup>2</sup>
RILEVATO PER SCARPATE	7,569 m <sup>2</sup>
SOVRASTRUTTURA STRADALE	
MISTO STABILIZZATO	9,485 m <sup>2</sup>
MANUFATTI	
CLS PER PLINTO	69,157 m <sup>2</sup>

SEZIONE N.: 7  
 QT. PROGETTO: 287,119  
 DIST.PROG.: 117,78  
 DIST.PREC.: 27,78



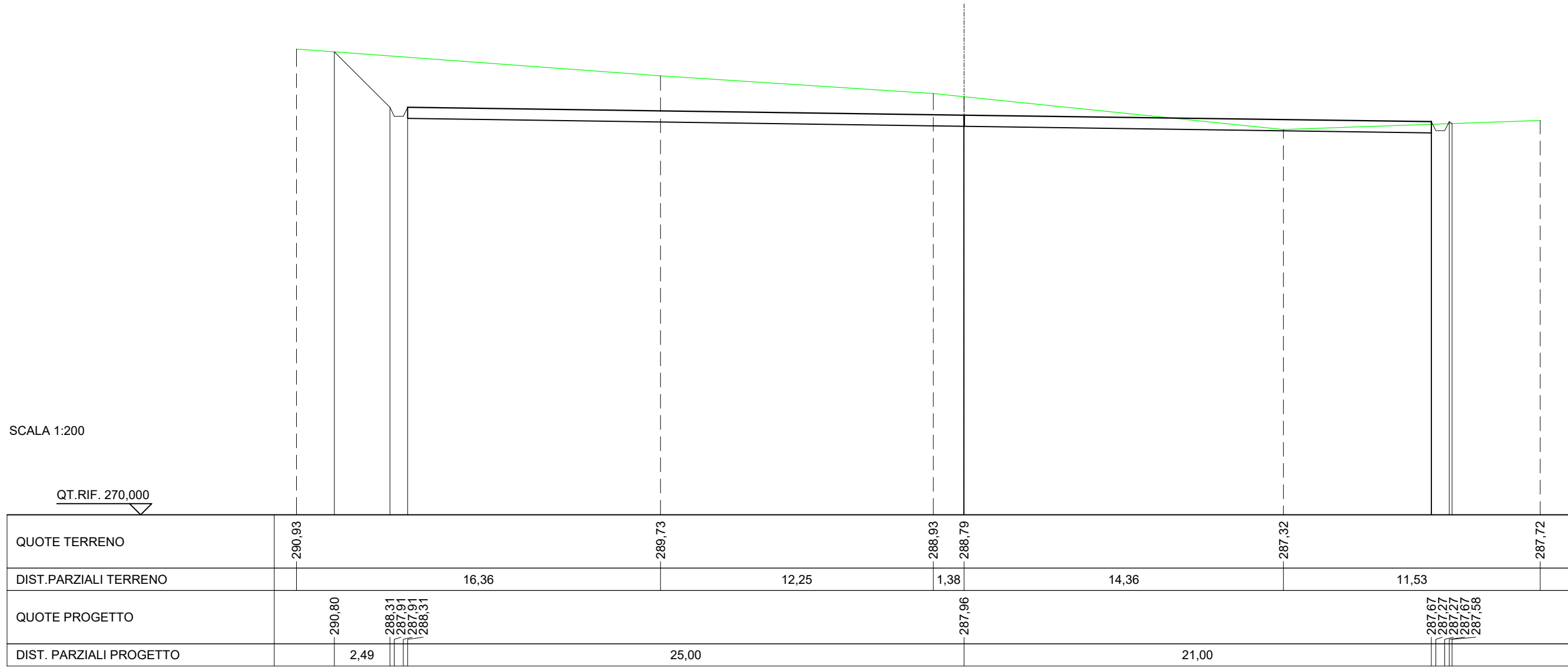
SCALA 1:200  
 QT.RIF. 260,000

QUOTE TERRENO	282,92	282,67	282,75	282,66	282,60	283,29	283,47	283,78		285,50	286,31	286,84	287,76						
DIST.PARZIALI TERRENO	3,29	0,96	2,07	0,87	0,53	0,77	3,47		26,68		12,13	7,39	11,52						
QUOTE PROGETTO								284,04		287,09	287,12	287,14	287,23	287,29	287,37	286,97	286,97	287,37	287,36
DIST. PARZIALI PROGETTO								4,36		15,00	2,50	2,50	8,56	5,98	8,51				



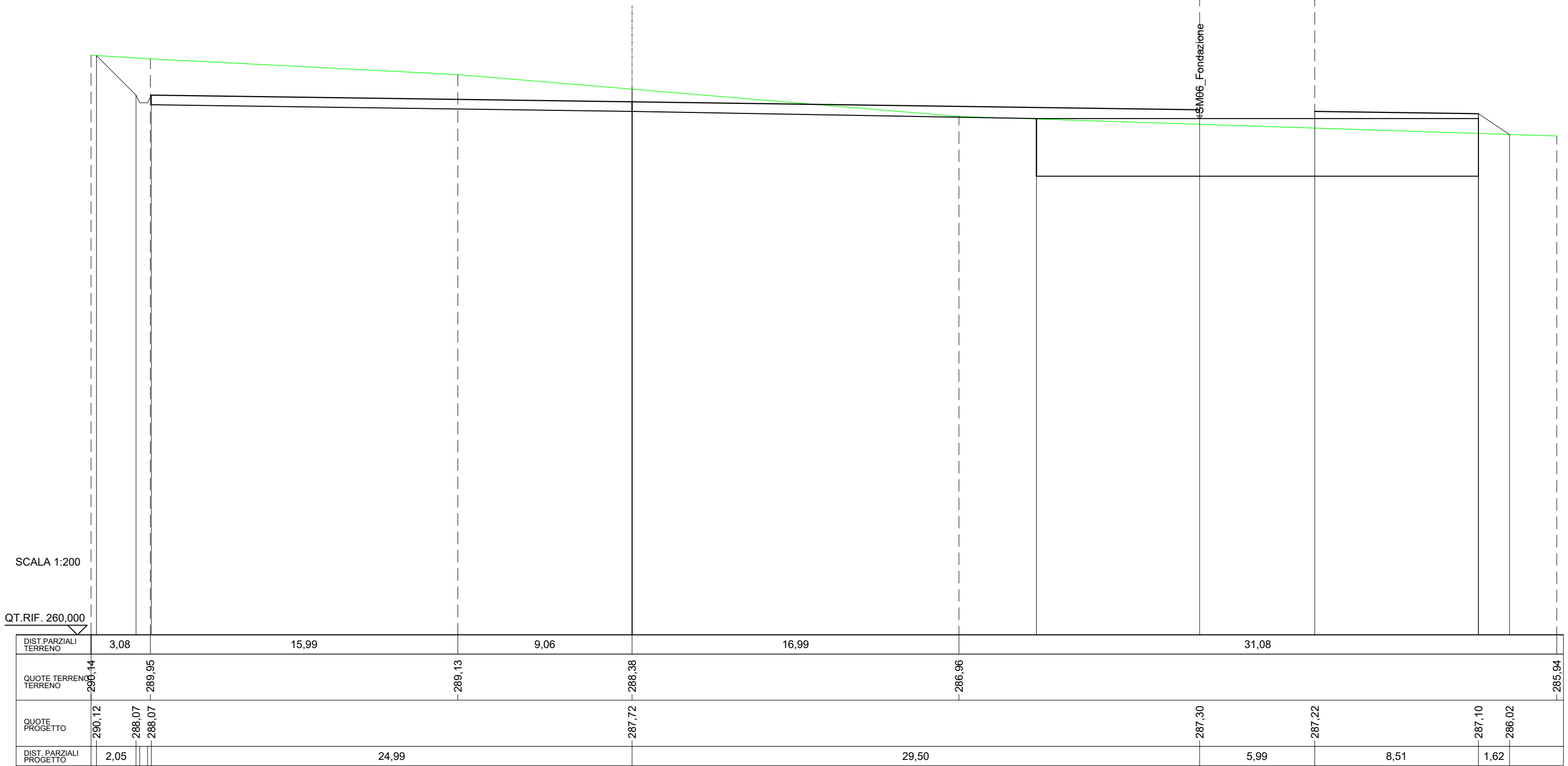
SCAVI E BONIFICHE	
SCAVO PER PARETI TRINCEA	2,878 m <sup>2</sup>
FOSSO	2,225 m <sup>2</sup>
RILEVATI	
RILEVATO PER SCARPATE	0,012 m <sup>2</sup>

SEZIONE N.: 8  
 QT. PROGETTO: 287,962  
 DIST.PROG.: 0,00  
 DIST.SUCC.: 24,50



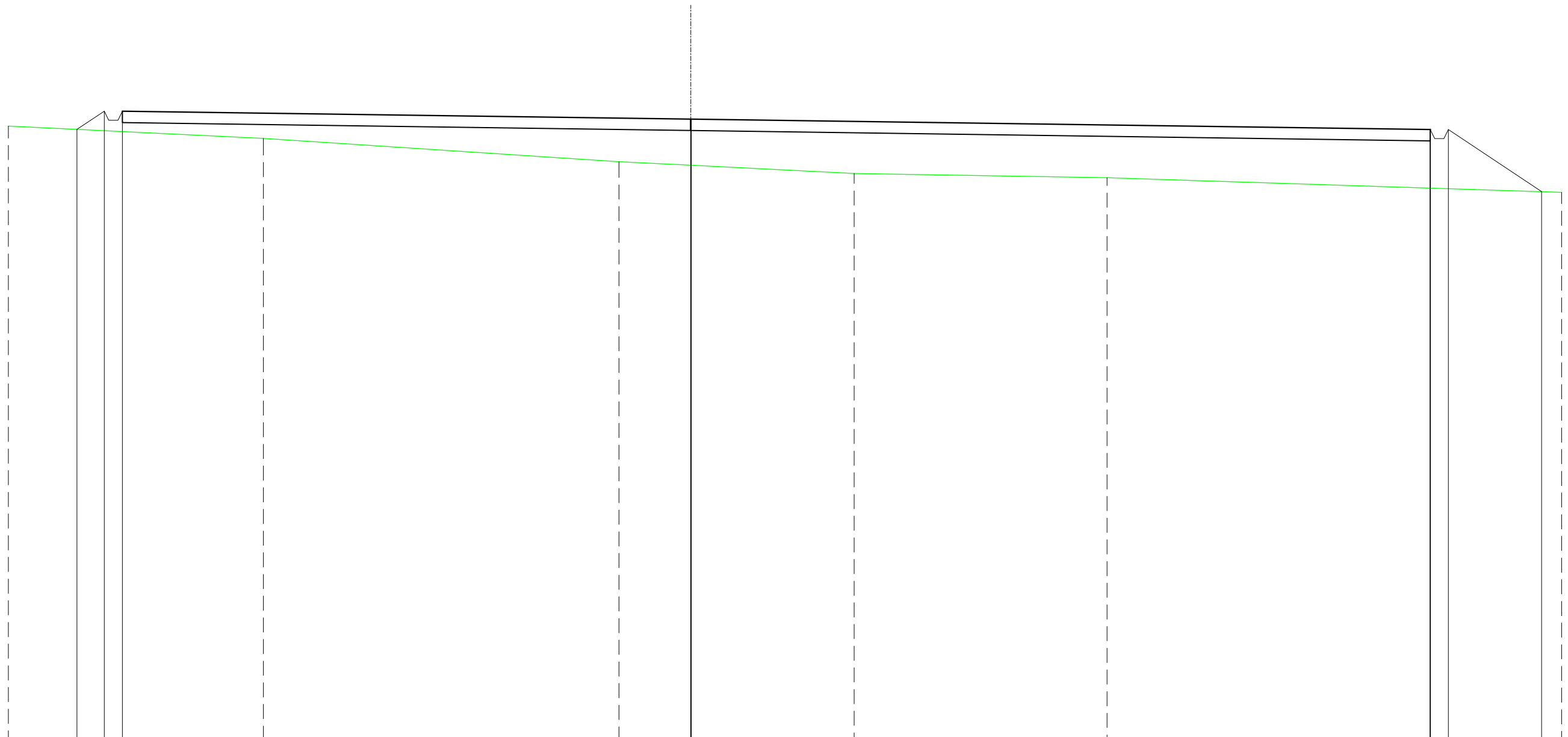
SCAVI E BONIFICHE	
SCAVO PER PARETI TRINCEA	1,984 m <sup>2</sup>
FOSSO	1,766 m <sup>2</sup>
RILEVATI	
RILEVATO PER SCARPATE	0,832 m <sup>2</sup>

SEZIONE N.: 9  
 QT. PROGETTO: 287,717



RILEVATI	
RILEVATO PER SCARPATE	8,135m <sup>2</sup>

SEZIONE N.: 10  
 QT. PROGETTO: 287,402



SCALA 1:200

QT.RIF. 260,000

DIST.PARZIALI TERRENO		11,21		15,63		3,16		7,18		11,12		19,98				
QUOTE TERRENO	287,10		286,56		285,53		285,37		285,01		284,83		284,18			
QUOTE PROGETTO		286,95		287,75		287,75		287,40					286,95	286,95		284,21
DIST. PARZIALI PROGETTO		1,20				24,99				32,50				4,10		