

REGIONE
CALABRIA



Provincia di
Catanzaro



Committente:



PLT engineering s.r.l.
via Dismano 1280
47522 Cesena (FC)
P.IVA/C.F. 05857900723

Titolo del Progetto:

PARCO EOLICO "SELLIA MARINA"

Documento:

PROGETTO DEFINITIVO

ID PROGETTO:	PESM
DISCIPLINA:	P
CAPITOLO:	VN

N° Documento:

PESM-P-VN-04.07

Elaborato:

**Sezioni trasversali
SM07**

SCALA:	1:200	FORMATO:	VARIE	Nome file:	PESM-P-VN-04.07_Sezioni trasversali - SM07
--------	--------------	----------	--------------	------------	---

Progettazione:



Ing. Saverio Pagliuso

Ing. Mario Francesco Perri

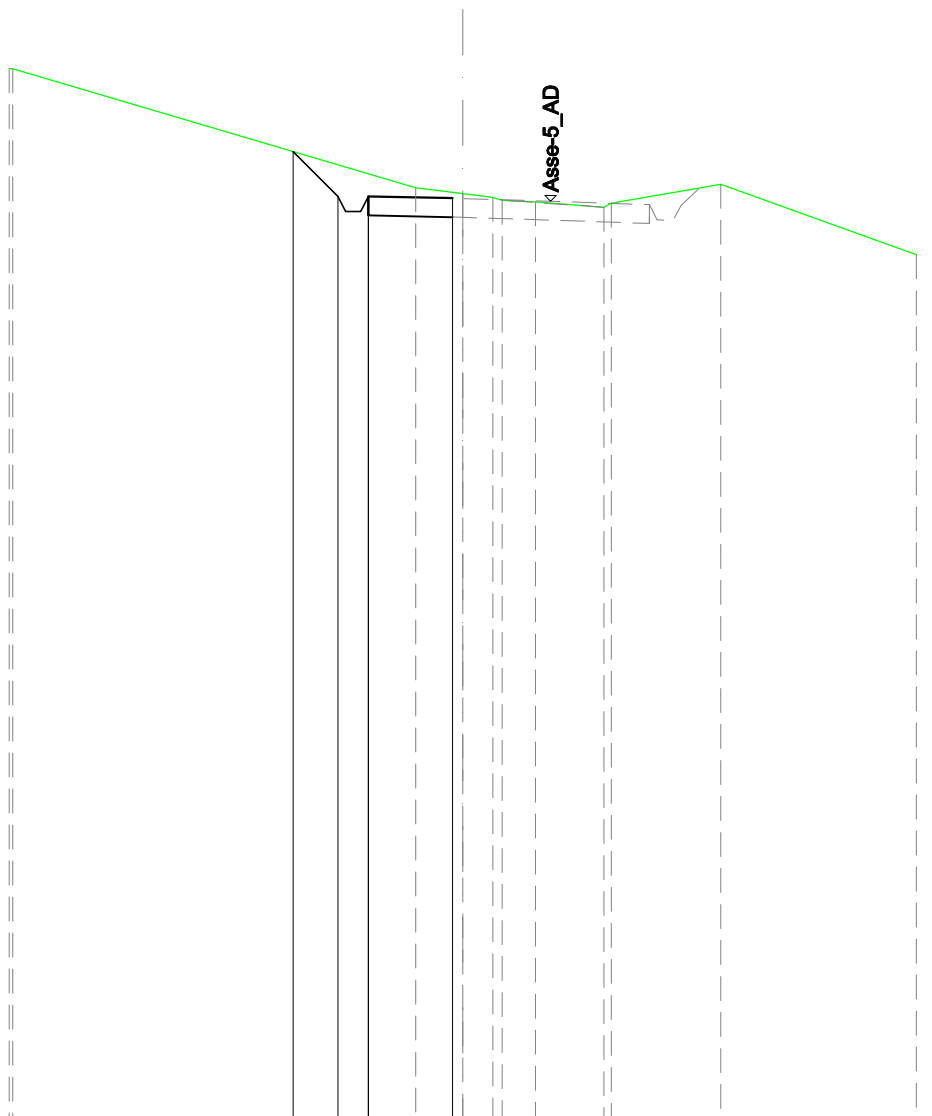
Ing. Giorgio Salatino

Ing. Claudio Coscarella

Rev:	Data Revisione	Descrizione Revisione	Redatto	Controllato	Approvato
00	01/2021	PRIMA EMISSIONE	GEMSA	GEMSA	PLT
01	06/2021	REVISIONE 01	GEMSA	GEMSA	PLT

SCAVI E BONIFICHE	
SCAVO PER PIATTAFORMA	1,858 m ²
SCAVO PER PARETI TRINCEA	0,499 m ²
FOSSO	0,817 m ²
SOVRASTRUTTURA STRADALE	
MISTO STABILIZZATO	1,116 m ²

SEZIONE N.: 1
 QT. PROGETTO: 214,349
 DIST.PROG.: 0,00
 DIST.SUCC.: 15,61



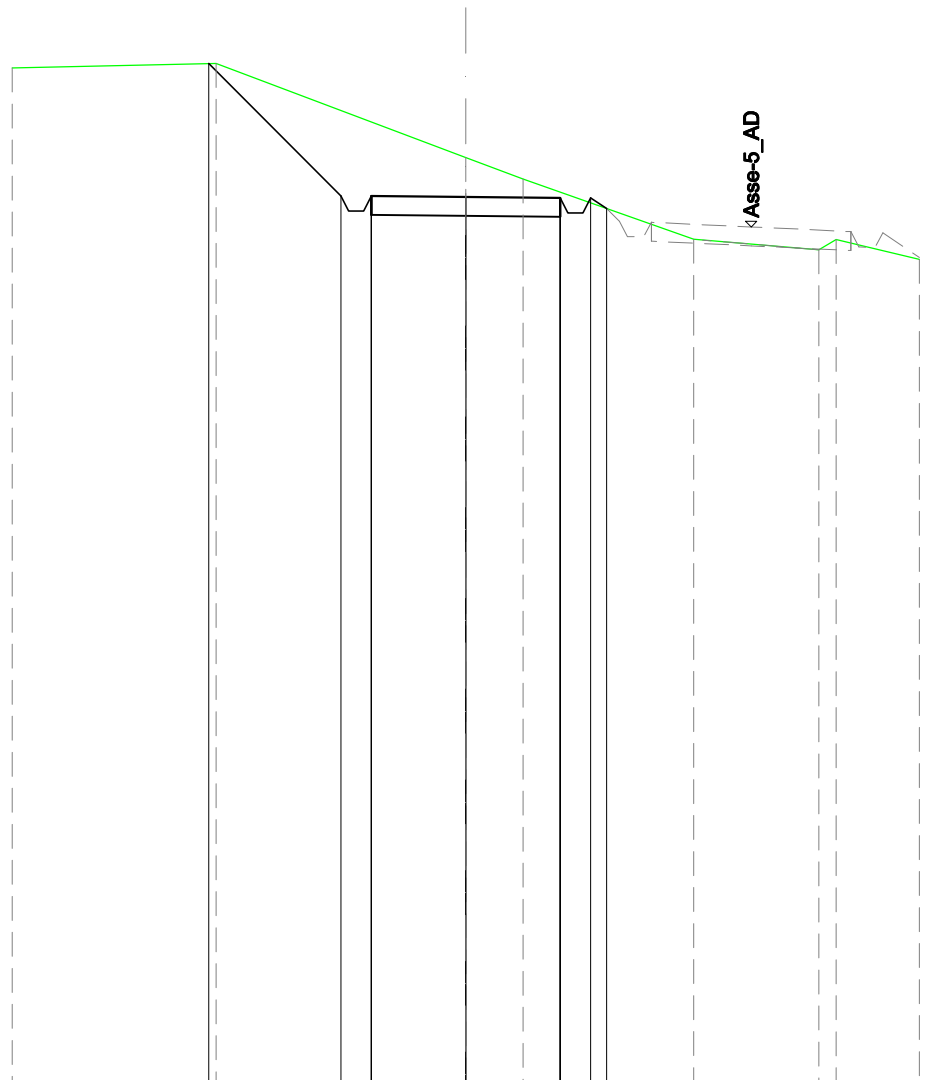
SCALA 1:200

QT.RIF. 190,000

DIST.PARZIALI TERRENO		10,66	1,25	0,80	0,88	1,81	2,90	5,17			
QUOTE TERRENO	217,78	217,78	214,64	214,48	214,38	214,30	214,26	214,12	214,23	214,73	212,86
DIST. PARZIALI PROGETTO			1,19	0,80	2,23						
QUOTE PROGETTO		215,59	214,40	214,00	214,40	214,36					

SCAVI E BONIFICHE	
SCAVO PER PIATTAFORMA	7,726 m ²
SCAVO PER PARETI TRINCEA	4,089 m ²
FOSSO	2,178 m ²
RILEVATI	
RILEVATO PER SCARPATE	0,033 m ²
SOVRASTRUTTURA STRADALE	
MISTO STABILIZZATO	2,500 m ²

SEZIONE N.: 2
 QT. PROGETTO: 213,441
 DIST.PROG.: 15,62
 DIST.PREC.: 15,61
 DIST.SUCC.: 19,38



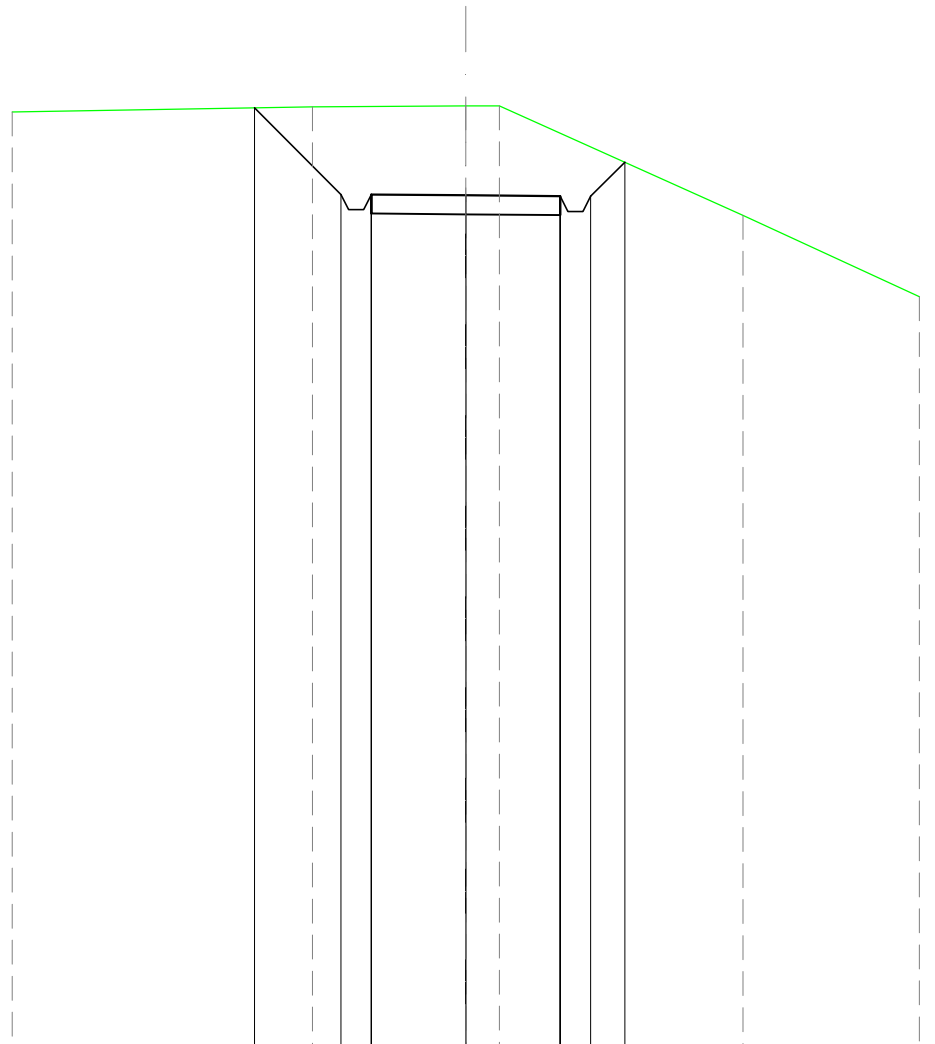
SCALA 1:200

QT.RIF. 190,000

DIST.PARZIALI TERRENO	5,40	6,60	1,51	4,51	3,31	2,20	
QUOTE TERRENO	216,85	216,97	214,48	213,91	212,32	212,04 212,32	211,79
DIST. PARZIALI PROGETTO		3,50	0,80	2,50	2,50	0,80	
QUOTE PROGETTO		216,97	213,47 213,07 213,47	213,44	213,42 213,02 213,42	213,13	

SCAVI E BONIFICHE	
SCAVO PER PIATTAFORMA	13,724 m ²
SCAVO PER PARETI TRINCEA	3,260 m ²
FOSSO	3,531 m ²
SOVRASTRUTTURA STRADALE	
MISTO STABILIZZATO	2,500 m ²

SEZIONE N.: 3
 QT. PROGETTO: 212,529
 DIST.PROG.: 35,00
 DIST.PREC.: 19,38
 DIST.SUCC.: 19,91



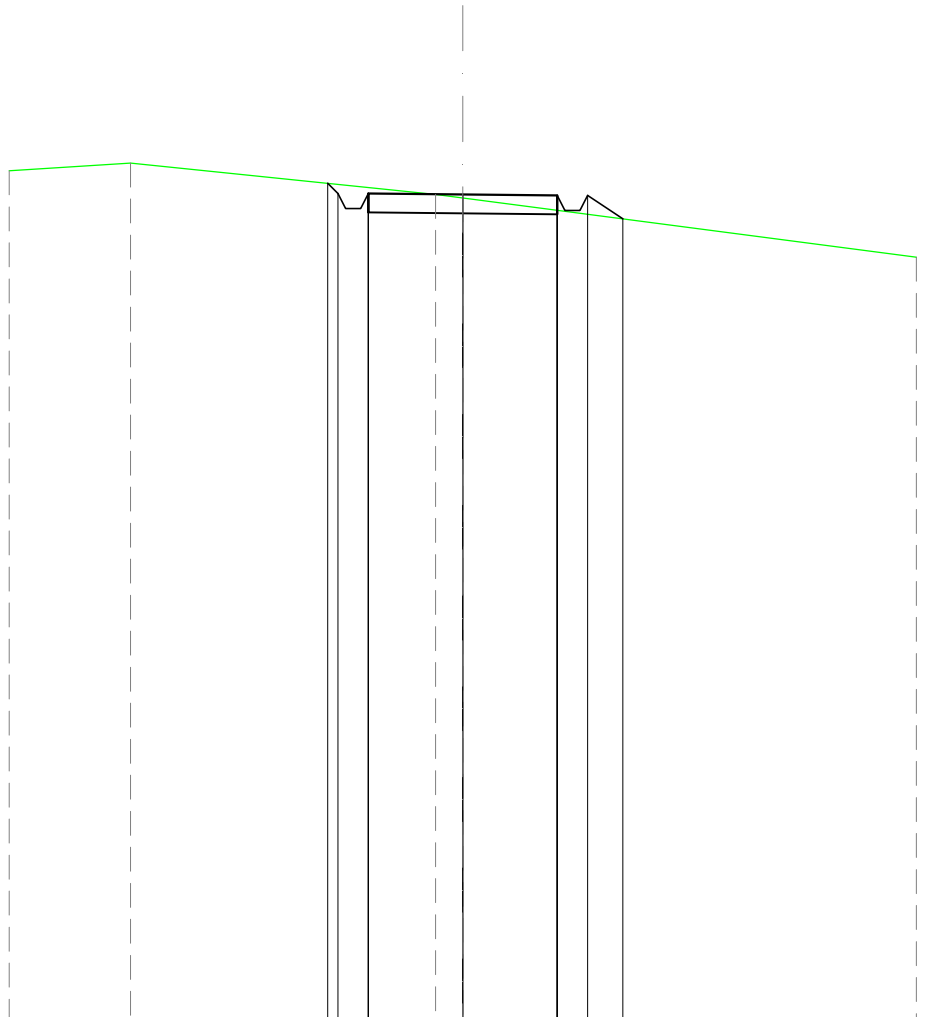
SCALA 1:200

QT.RIF. 190,000

DIST.PARZIALI TERRENO	7,94		4,06		0,89	6,45		4,66	
QUOTE TERRENO	-214,74		-214,87		-214,89	-214,90		-212,00	-209,85
DIST. PARZIALI PROGETTO		2,29	0,80	2,50	2,50	0,80	0,90		
QUOTE PROGETTO	-214,85	212,55	212,15	212,55	-212,53	212,50	212,10	212,50	213,41

SCAVI E BONIFICHE	
SCAVO PER PIATTAFORMA	1,992 m ²
SCAVO PER PARETI TRINCEA	0,033 m ²
FOSSO	0,401 m ²
RILEVATI	
RILEVATO PER SCARPATE	0,349 m ²
SOVRASTRUTTURA STRADALE	
MISTO STABILIZZATO	2,500 m ²

SEZIONE N.: 4
 QT. PROGETTO: 211,838
 DIST.PROG.: 54,91
 DIST.PREC.: 19,91
 DIST.SUCC.: 6,61



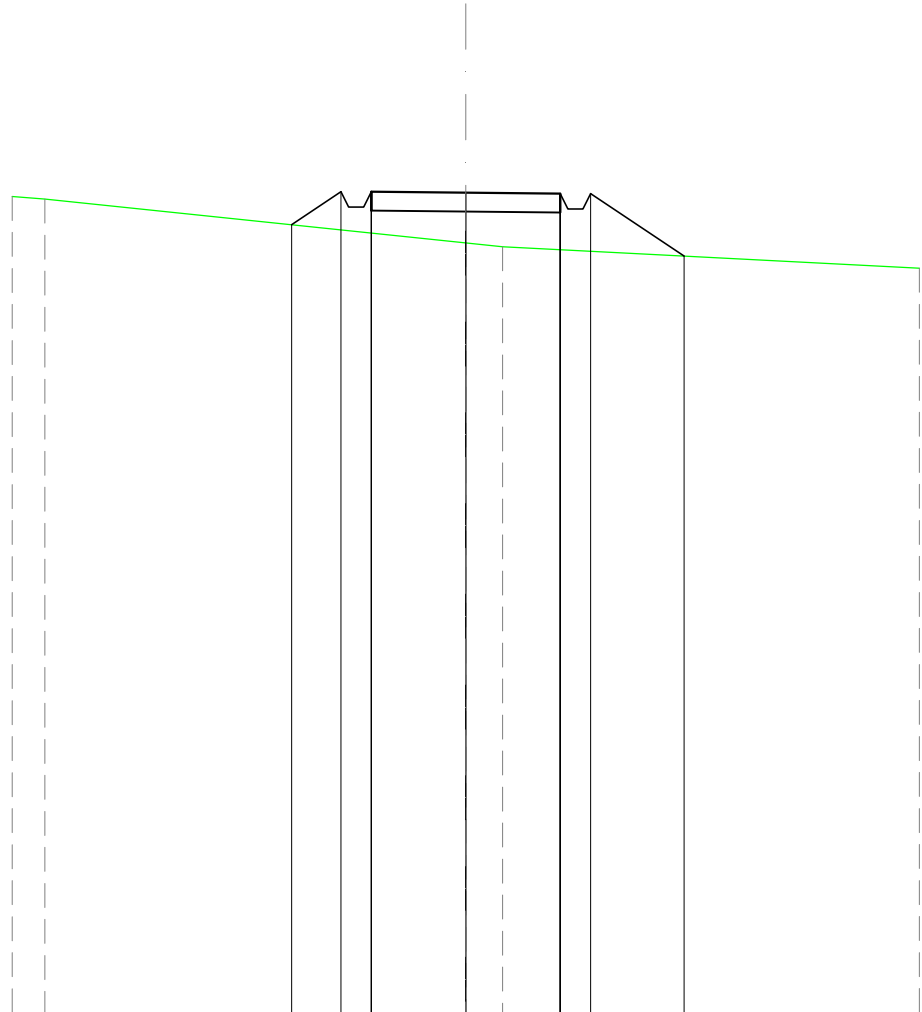
SCALA 1:200

QT.RIF. 190,000

DIST.PARZIALI TERRENO	3,21	8,07	0,72	12,00
QUOTE TERRENO	212,47	212,67	211,84 211,75	210,18
DIST. PARZIALI PROGETTO			0,80 2,50	2,50 0,80 0,93
QUOTE PROGETTO			212,13 211,86 211,46 211,86	211,84 211,81 211,41 211,81 211,19

RILEVATI	
RILEVATO PER PIATTAFORMA	4,075 m ²
RILEVATO PER SCARPATE	4,107 m ²
SOVRASTRUTTURA STRADALE	
MISTO STABILIZZATO	2,500 m ²

SEZIONE N.: 5
 QT. PROGETTO: 211,751
 DIST.PROG.: 61,51
 DIST.PREC.: 6,61
 DIST.SUCC.: 4,49



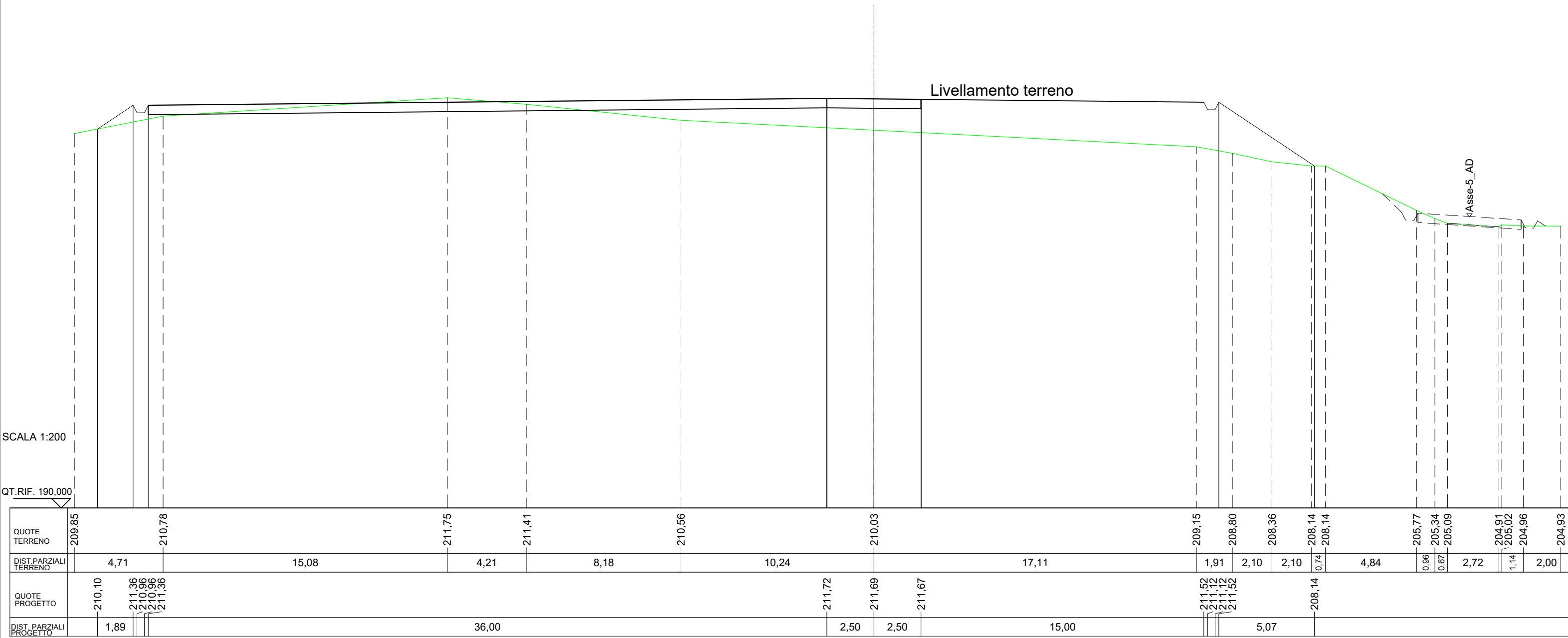
SCALA 1:200

QT.RIF. 190,000

DIST.PARZIALI TERRENO	0,87	11,13				0,87	11,03						
QUOTE TERRENO	211,65	211,58					210,42	210,32					209,75
DIST. PARZIALI PROGETTO			1,31	0,80	2,50	2,50	0,80	2,47					
QUOTE PROGETTO			210,90	211,78	211,38	211,78	211,75	211,73	211,33	211,73			210,08

SCAVI E BONIFICHE	
SCAVO PER PIATTAFORMA	7,842 m ²
RILEVATI	
RILEVATO PER PIATTAFORMA	44,959 m ²
RILEVATO PER SCARPATE	9,895 m ²
SOVRASTRUTTURA STRADALE	
MISTO STABILIZZATO	20,500 m ²

SEZIONE N.: 6
 QT. PROGETTO: 211,693
 DIST. PROG.: 66,00
 DIST. PREC.: 4,49
 DIST. SUCC.: 34,00



SCALA 1:200


QT. RIF. 190,000

Livellamento terreno

Asse-5_AD

SCAVI E BONIFICHE	
SCAVO PER PIATTAFORMA	38,872 m ²
RILEVATI	
RILEVATO PER PIATTAFORMA	26,684 m ²
RILEVATO PER SCARPATE	19,287 m ²
SOVRASTRUTTURA STRADALE	
MISTO STABILIZZATO	20,500 m ²

SEZIONE N.: 7
 QT. PROGETTO: 211,255
 DIST.PROG.: 100,00
 DIST.PREC.: 34,00
 DIST.SUCC.: 23,45



SCALA 1:200

QT.RIF. 190,000

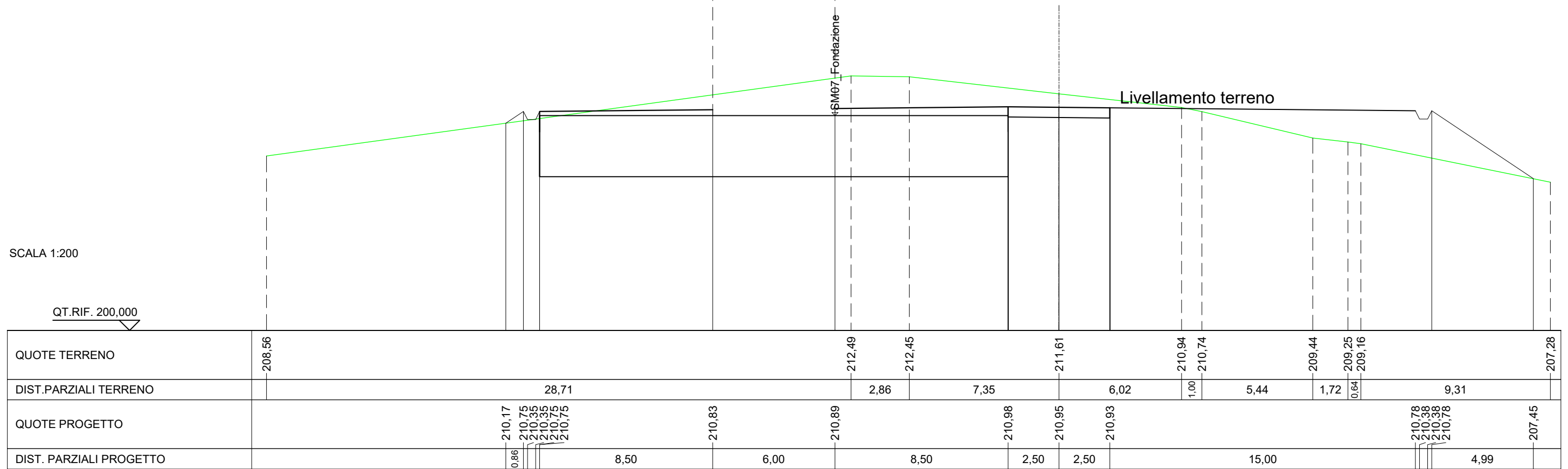
QUOTE TERRENO	207,45	207,77		212,06		212,34		211,42	211,21		209,98		208,42		206,26
DIST.PARZIALI TERRENO	1,70		20,64		13,57		9,54	2,13		7,59		6,64		10,33	
QUOTE PROGETTO	207,70		210,92 210,52 210,52 210,92					211,28	211,25	211,23			211,08 210,68 210,68 211,08		206,61
DIST. PARZIALI PROGETTO		4,83		36,00				2,50	2,50		15,00			6,69	

SCAVI E BONIFICHE	
SCAVO PER PIATTAFORMA	6,611 m ²
FOSSO	0,003 m ²
ESTRADOSSO FONDAZIONE	27,235 m ²
SCAVO PER PLINTO	68,921 m ²
RILEVATI	
RILEVATO PER PIATTAFORMA	12,870 m ²
RILEVATO PER SCARPATE	7,613 m ²
SOVRASTRUTTURA STRADALE	
MISTO STABILIZZATO	7,857 m ²
MANUFATTI	
CLS PER PLINTO	69,000 m ²

SEZIONE N.: 8
 QT. PROGETTO: 210,952
 DIST.PROG.: 123,45
 DIST.PREC.: 23,45

SCALA 1:200

QT.RIF. 200,000

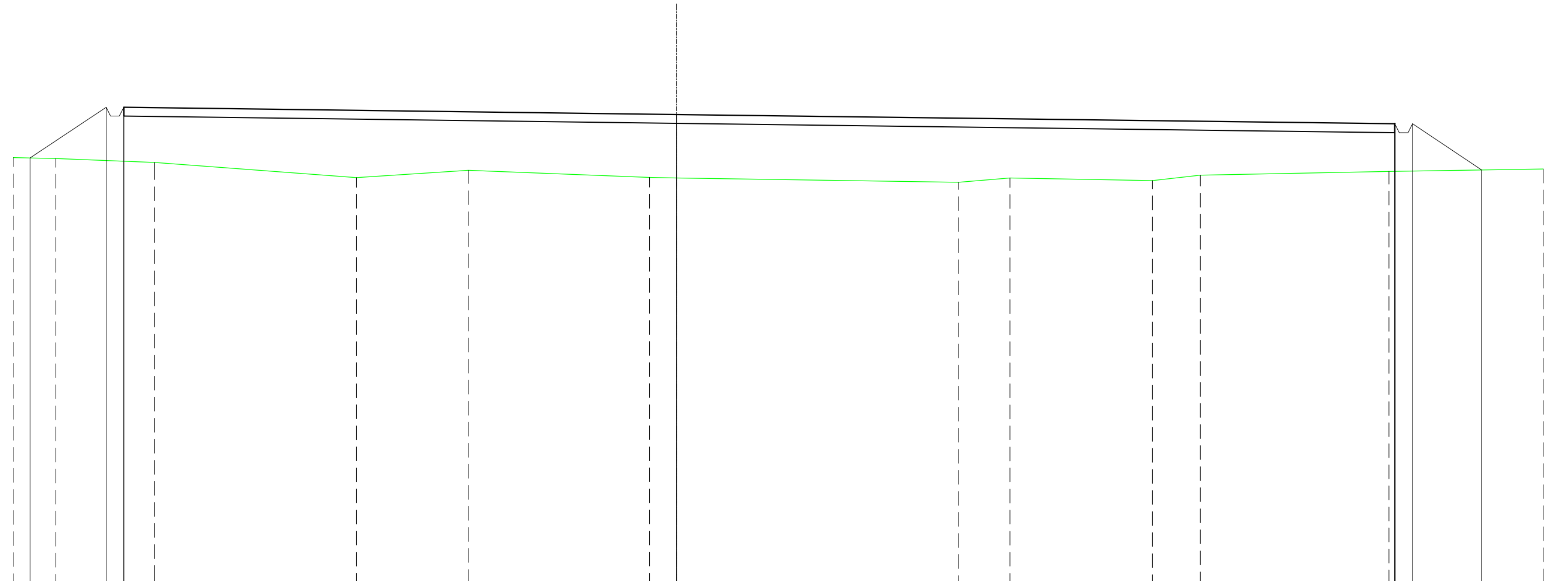


RILEVATI	
RILEVATO PER SCARPATE	10,635 m ²

SEZIONE N.: 9
 QT. PROGETTO: 211,196

SCALA 1:200

QT.RIF. 190,000



DIST.PARZIALI TERRENO	1,93	4,47	9,12	5,06	8,19	1,22	12,77	2,32	6,45	2,17	8,53	6,98		
QUOTE TERRENO	-209,24	-209,20	-209,03	-208,34	-208,67	-208,34	-208,32	-208,13	-208,33	-208,20	-208,45	-208,62	-208,73	
QUOTE PROGETTO	209,23	211,52	211,52			211,20						210,77	210,77	208,69
DIST. PARZIALI PROGETTO		3,44		25,00				32,50				3,13		

RILEVATI	
RILEVATO PER SCARPATE	0,612m ²

SEZIONE N.: 10
 QT. PROGETTO: 211,281

SCALA 1:200


QT.RIF. 190,000

QUOTE TERRENO		4,23		8,28		9,79		5,37		4,49		15,49		7,38		9,17		9,93				
DIST.PARZIALI TERRENO	211,52		210,64		210,01		210,65		211,44		212,10		212,60		212,57		211,51		209,76			
QUOTE PROGETTO		211,24		211,61		211,61			211,28				211,01			210,90		210,82		210,71		210,01
DIST.PARZIALI PROGETTO		0,55				25,00					21,00			8,50		6,00		8,50		1,05		

SM07 Fondazione

RILEVATI	
RILEVATO PER SCARPATE	5,332 m ²

SEZIONE N.: 11
 QT. PROGETTO: 211,036



SCALA 1:200

QT.RIF. 180,000

DIST.PARZIALI TERRENO		3,25		8,78		5,92		12,04		11,83		20,49		
QUOTE TERRENO	-210,73	-210,73		-210,23		-209,87		-209,29		-208,72		-208,64		
QUOTE PROGETTO		210,73	211,36	211,36				211,04				210,76	210,76	208,67
DIST. PARZIALI PROGETTO		0,94				25,00				21,00			3,14	