REGIONE CALABRIA

Provincia di Catanzaro

Committente:

PLT engineering s.r.l.
via Dismano 1280
47522 Cesena (FC)
Firmato digitalmente da: Stefano Marulli
Data: 17/09/2021 13:52:29

Titolo del Progetto:

PARCO EOLICO "SELLIA MARINA"

Documento:

PROGETTO DEFINITIVO

ID PROGETTO:	**PESM**
DISCIPLINA:	**P**
CAPITOLO:	**VN**

N° Documento:

PESM-P-VN-04.09

Elaborato:

Sezioni trasversali
SM09

SCALA:	1:200	FORMATO:	VARIE	Nome file:	PESM-P-VN-04.09_Sezioni trasversali - SM09

Progettazione:

Ing. Saverio Pagliuso

PAGLIUSO SAVERIO
05.08.2021
15:44:33 UTC

Ing. Mario Francesco Perri

Firmato digitalmente da
Mario Francesco Perri
CN = Perri Mario Francesco
SerialNumber = TINIT-PRRMFR74A27D086I
C = IT

Ing. Giorgio Salatino

SALATINO GIORGIO
ORDINE INGEGNERI
COSENZA
Ingegnere
05.08.2021 16:08:44 UTC

Ing. Claudio Coscarella

CLAUDIO COSCARELLA
06.08.2021 09:36:35
GMT+00:00

Rev:	Data Revisione	Descrizione Revisione	Redatto	Controllato	Approvato
00	01/2021	PRIMA EMISSIONE	GEMSA	GEMSA	PLT
01	06/2021	REVISIONE 01	GEMSA	GEMSA	PLT

SCAVI E BONIFICHE	
SCAVO PER PIATTAFORMA	1,206 m²
FOSSO	0,202 m²
RILEVATI	
RILEVATO PER SCARPATE	0,005 m²
SOVRASTRUTTURA STRADALE	
MISTO STABILIZZATO	1,250 m²

SEZIONE N.: 1
QT. PROGETTO: 163,100
DIST.PROG.: 0,00
DIST.SUCC.: 31,20

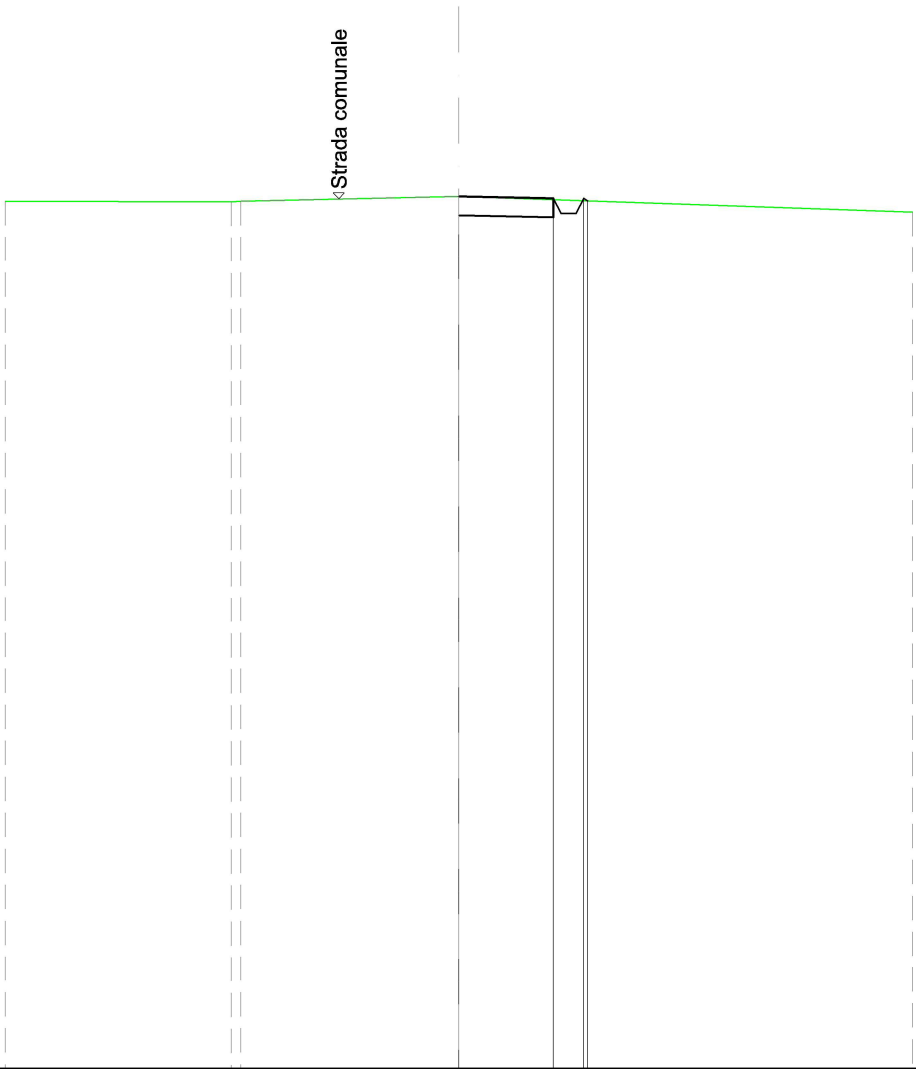

SCALA 1:200

QT.RIF. 140,000

DIST.PARZIALI TERRENO		5,98	5,76	12,00	
QUOTE TERRENO	162,98	162,96 162,98	163,10		162,68
DIST. PARZIALI PROGETTO			2,50	0,80	
QUOTE PROGETTO			163,10	163,05 162,65 162,65 163,05 162,98	

SCAVI E BONIFICHE	
SCAVO PER PIATTAFORMA	0,039 m²
RILEVATI	
RILEVATO PER PIATTAFORMA	0,188 m²
RILEVATO PER SCARPATE	0,838 m²
SOVRASTRUTTURA STRADALE	
MISTO STABILIZZATO	2,500 m²

SEZIONE N.: 2
QT. PROGETTO: 165,812
DIST.PROG.: 31,20
DIST.PREC.: 31,20
DIST.SUCC.: 10,20

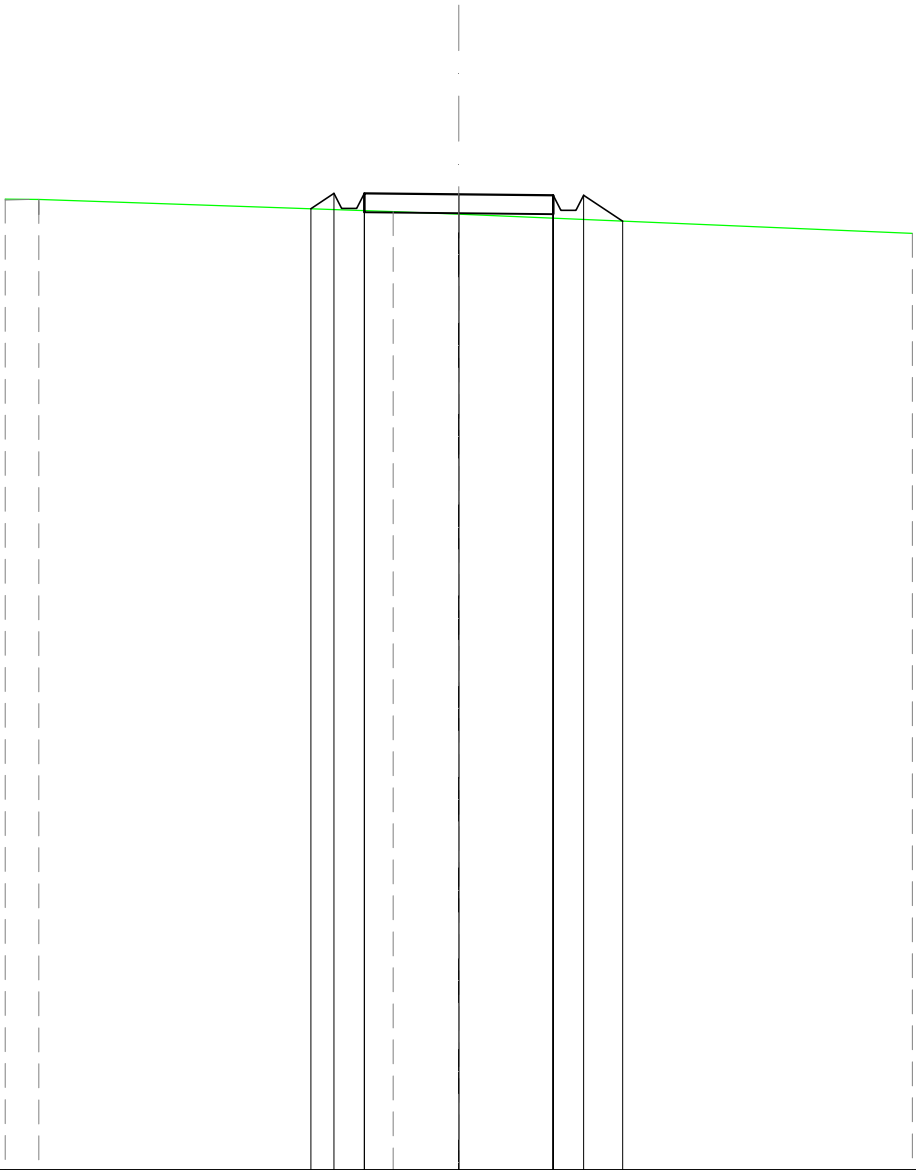

SCALA 1:200

QT.RIF. 140,000

DIST.PARZIALI TERRENO	0,89	9,38	1,73	12,00
QUOTE TERRENO	165,68	165,67	165,36	165,28	164,77
DIST. PARZIALI PROGETTO	0,61	0,80	2,50	2,50	0,80	1,03
QUOTE PROGETTO	165,43	165,84	165,44	165,84	165,81	165,79	165,39	165,79	165,10

RILEVATI	
RILEVATO PER PIATTAFORMA	0,929 m²
RILEVATO PER SCARPATE	1,345 m²
SOVRASTRUTTURA STRADALE	
MISTO STABILIZZATO	2,500 m²

SEZIONE N.: 3
QT. PROGETTO: 166,496
DIST.PROG.: 41,39
DIST.PREC.: 10,20
DIST.SUCC.: 14,92

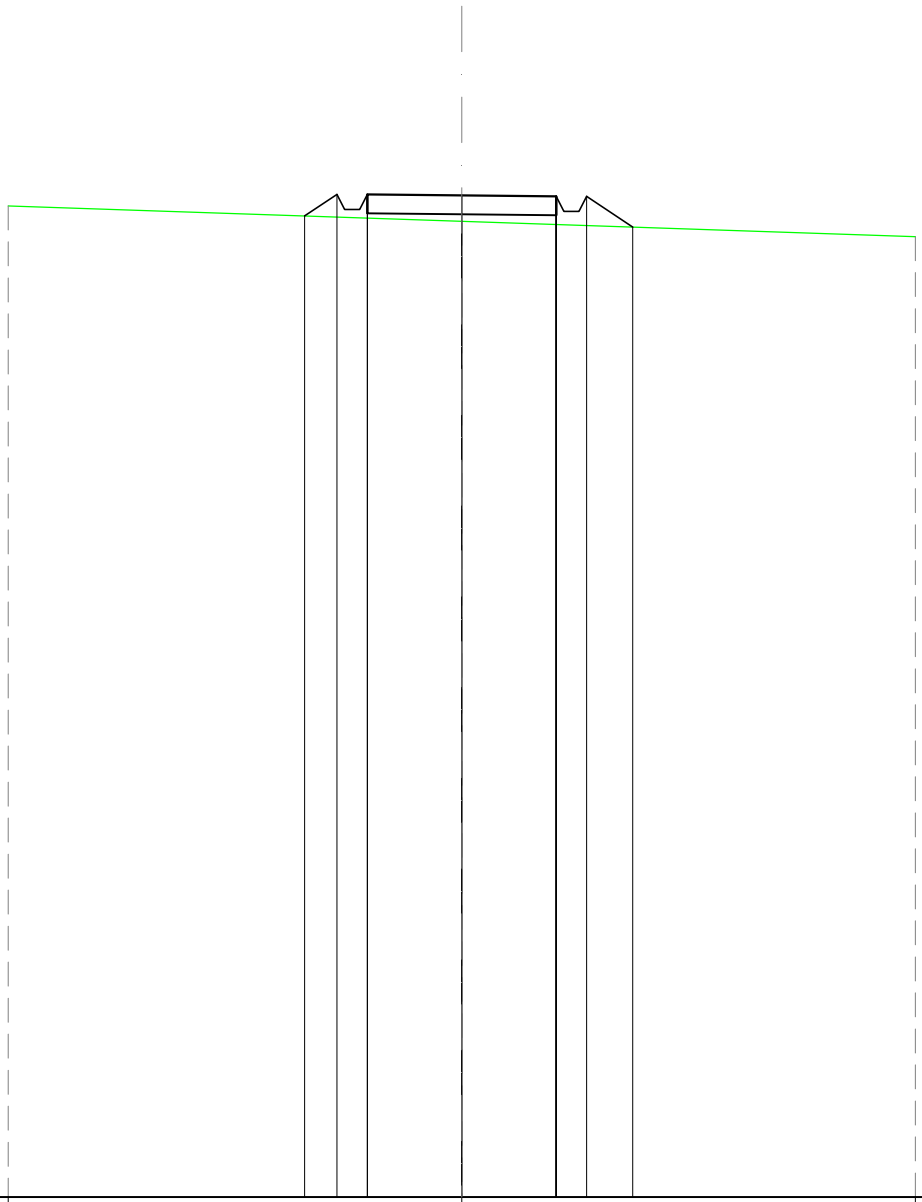

SCALA 1:200

QT.RIF. 140,000

DIST.PARZIALI TERRENO		12,00				12,00						
QUOTE TERRENO	166,22				165,81					165,40		
DIST. PARZIALI PROGETTO			0,85	0,80	2,50	2,50	0,80	1,22				
QUOTE PROGETTO			165,95	166,52	166,12	166,12	166,52	166,50	166,47	166,07	166,07	166,47	165,66

RILEVATI	
RILEVATO PER PIATTAFORMA	1,616 m²
RILEVATO PER SCARPATE	1,881 m²
SOVRASTRUTTURA STRADALE	
MISTO STABILIZZATO	2,500 m²

SEZIONE N.: 4
QT. PROGETTO: 167,119
DIST.PROG.: 56,32
DIST.PREC.: 14,92
DIST.SUCC.: 12,68

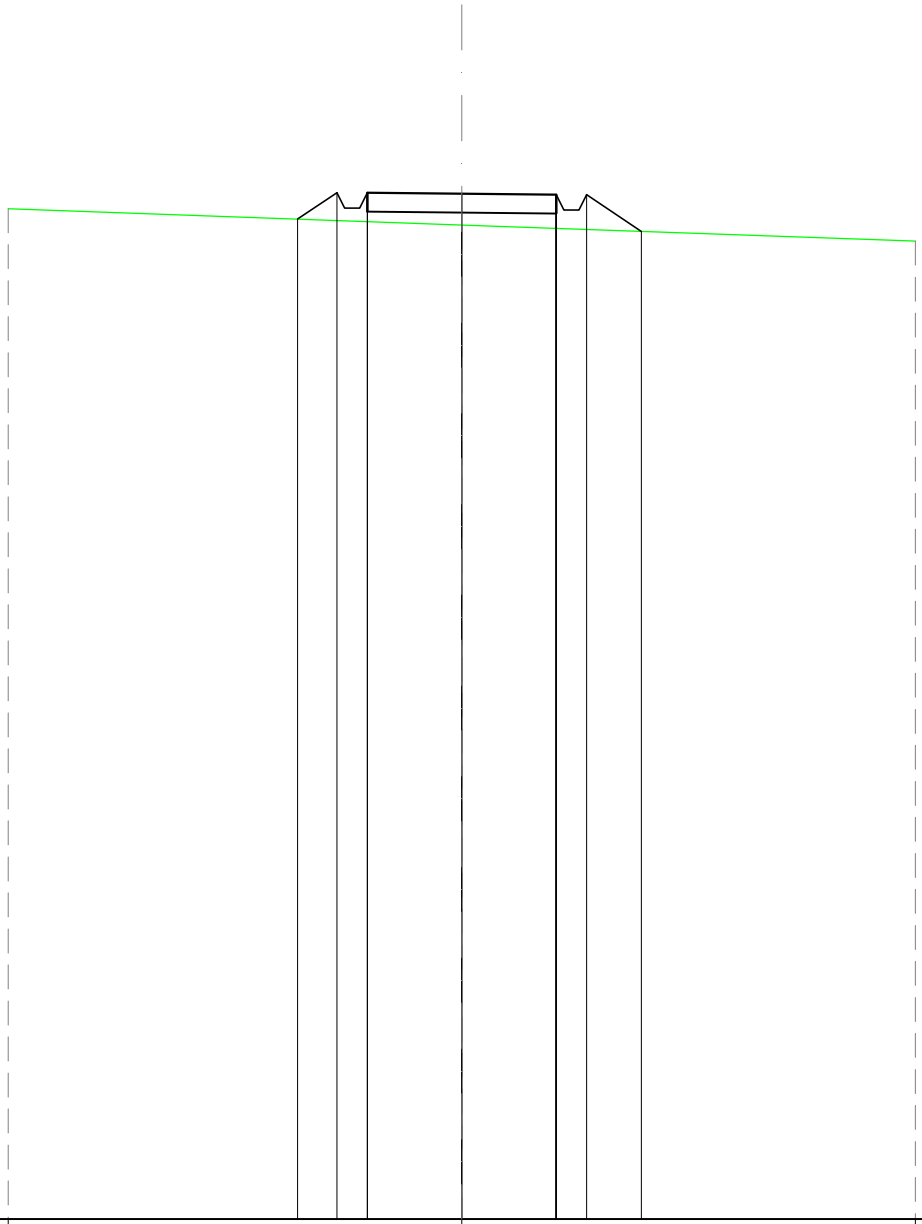

SCALA 1:200

QT.RIF. 140,000

DIST.PARZIALI TERRENO		12,00				12,00					
QUOTE TERRENO	166,72				166,30					165,87	
DIST. PARZIALI PROGETTO			1,04	0,80	2,50		2,50	0,80	1,45		
QUOTE PROGETTO		166,45	167,14	166,74	167,14	167,12		167,09	166,69	167,09	166,13

RILEVATI	
RILEVATO PER PIATTAFORMA	1,968 m²
RILEVATO PER SCARPATE	2,214 m²
SOVRASTRUTTURA STRADALE	
MISTO STABILIZZATO	2,500 m²

SEZIONE N.: 5
QT. PROGETTO: 167,344
DIST.PROG.: 69,00
DIST.PREC.: 12,68
DIST.SUCC.: 3,00

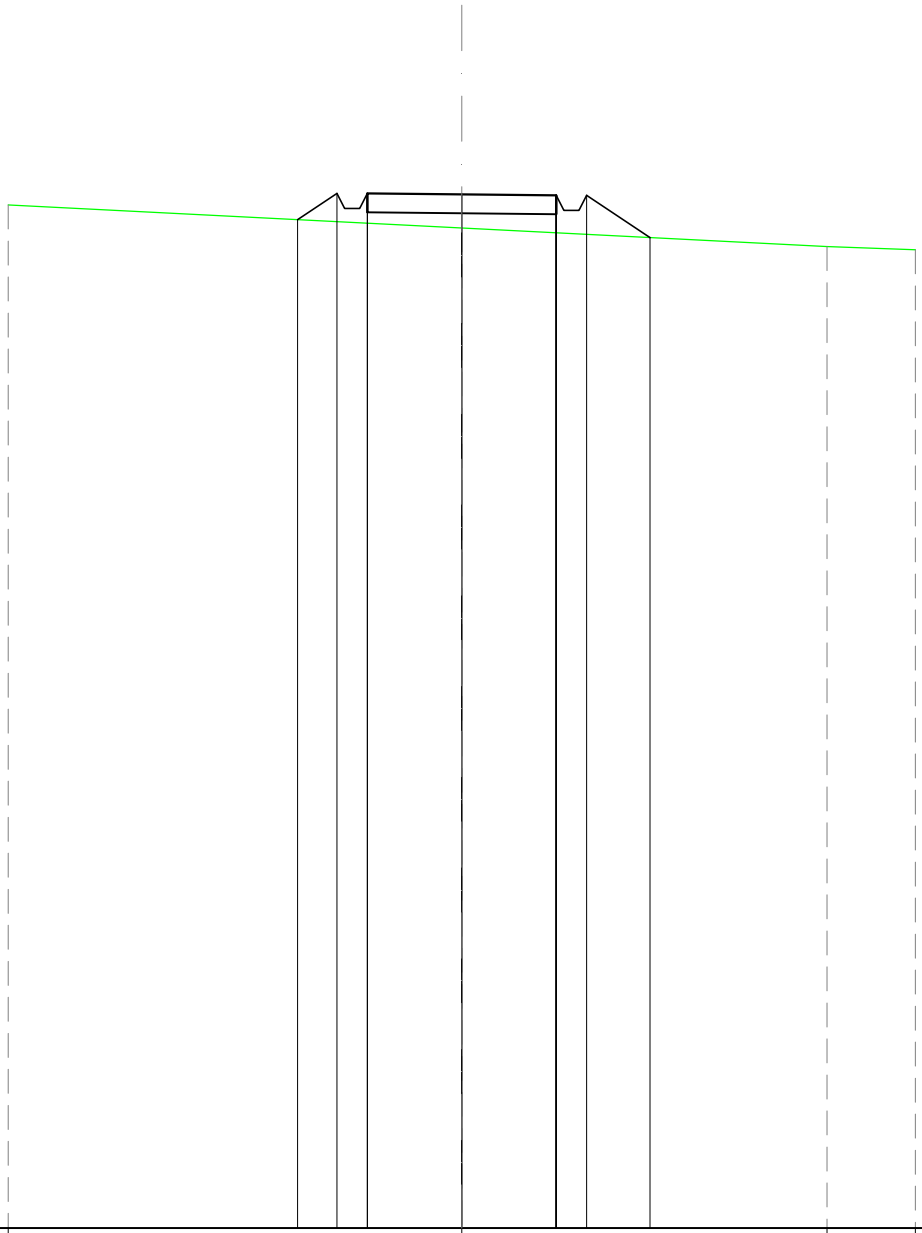

SCALA 1:200

QT.RIF. 140,000

DIST.PARZIALI TERRENO		12,00				9,66				2,34		
QUOTE TERRENO	167,06					166,45				165,96		165,88
DIST. PARZIALI PROGETTO			1,05	0,80	2,50		2,50		0,80	1,68		
QUOTE PROGETTO			166,67	167,37 166,97	167,37		167,34		167,32 166,92	167,32	166,20	

RILEVATI	
RILEVATO PER PIATTAFORMA	42,519 m²
RILEVATO PER SCARPATE	5,032 m²
SOVRASTRUTTURA STRADALE	
MISTO STABILIZZATO	20,500 m²

SEZIONE N.: 6
QT. PROGETTO: 167,389
DIST.PROG.: 72,00
DIST.PREC.: 3,00
DIST.SUCC.: 28,00

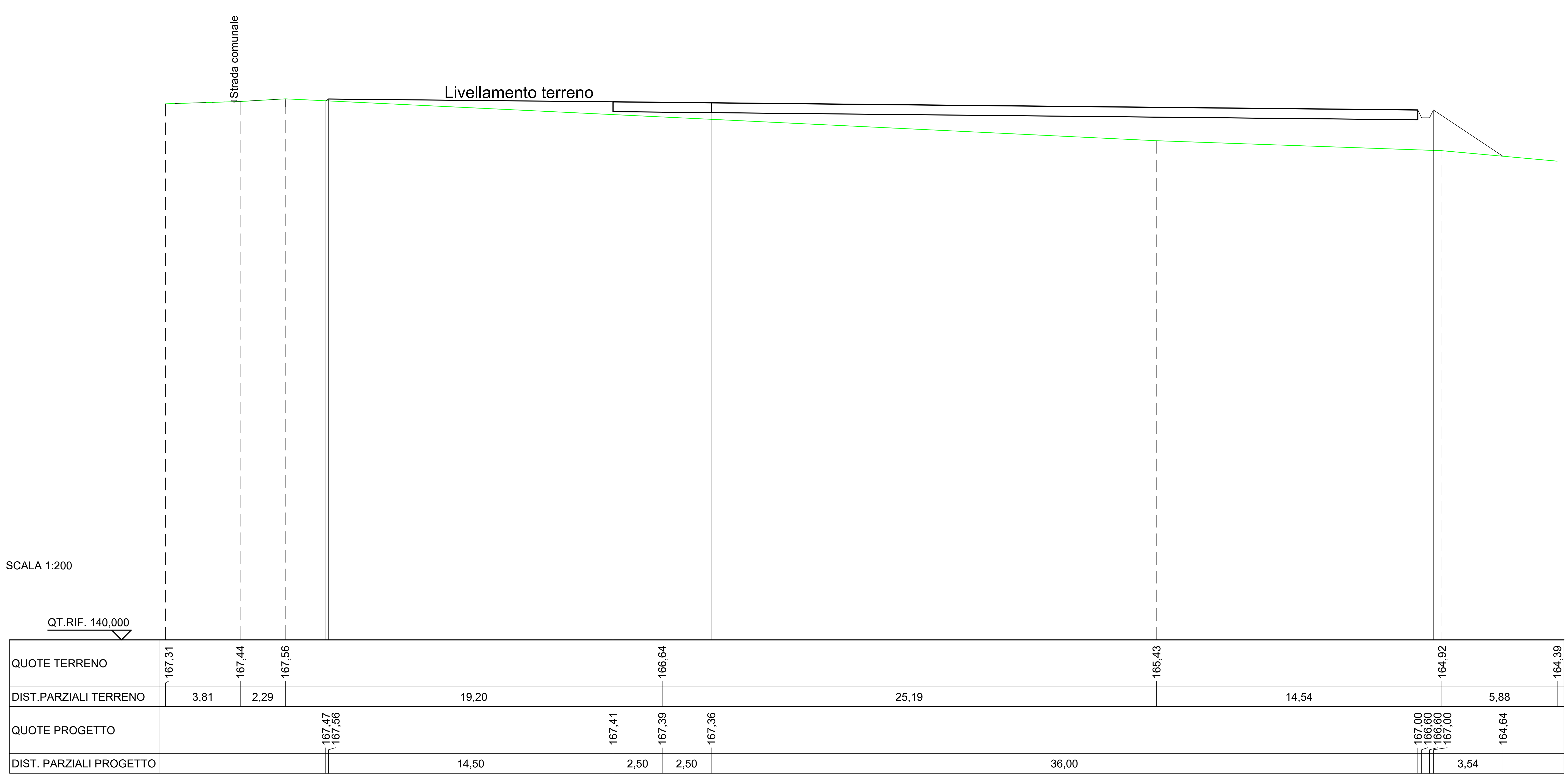

SCAVI E BONIFICHE	
SCAVO PER PIATTAFORMA	27,084 m²
SCAVO PER PARETI TRINCEA	0,628 m²
RILEVATI	
RILEVATO PER PIATTAFORMA	16,772 m²
RILEVATO PER SCARPATE	10,807 m²
SOVRASTRUTTURA STRADALE	
MISTO STABILIZZATO	20,500 m²

SEZIONE N.: 7
QT. PROGETTO: 167,806
DIST.PROG.: 100,00
DIST.PREC.: 28,00
DIST.SUCC.: 29,03

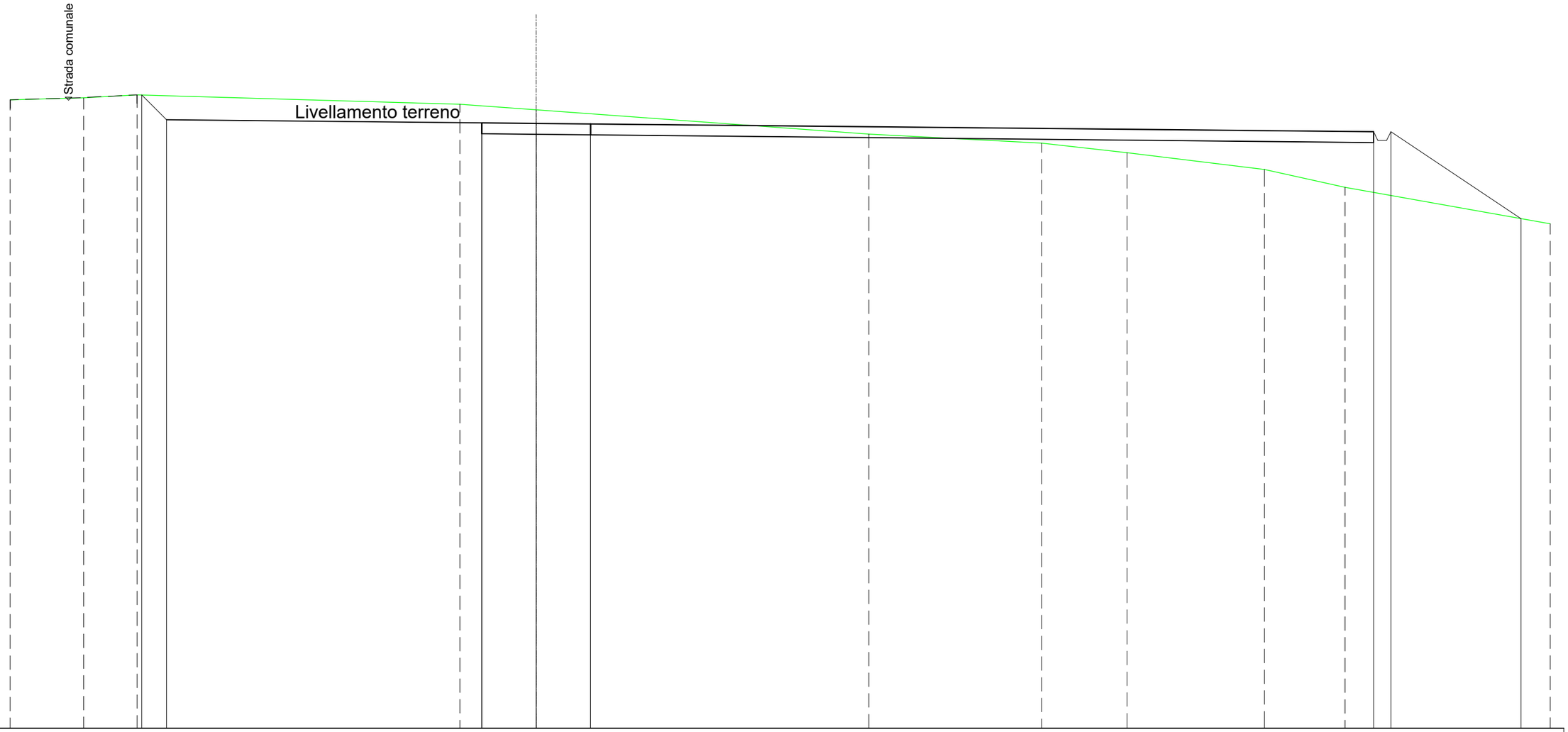

SCALA 1:200

QT.RIF. 140,000

QUOTE TERRENO	168,89	168,98	169,12	168,68	168,43	167,32	166,90	166,45	165,69	164,86	163,19			
DIST.PARZIALI TERRENO		3,38	2,46	14,84	3,51	15,30	7,94	3,93	6,32	3,71	9,43			
QUOTE PROGETTO			169,11	167,98	167,83	167,81	167,78				167,42	167,02	167,02	167,42	163,43
DIST. PARZIALI PROGETTO			1,14	14,50	2,50	2,50	36,00							5,98	

SCAVI E BONIFICHE	
SCAVO PER PIATTAFORMA	32,390 m²
SCAVO PER PARETI TRINCEA	1,927 m²
ESTRADOSSO FONDAZIONE	4,513 m²
SCAVO PER PLINTO	55,852 m²
RILEVATI	
RILEVATO PER SCARPATE	4,671 m²
SOVRASTRUTTURA STRADALE	
MISTO STABILIZZATO	5,868 m²
MANUFATTI	
CLS PER PLINTO	69,000 m²

SEZIONE N.: 8
QT. PROGETTO: 168,238
DIST.PROG.: 129,03
DIST.PREC.: 29,03
DIST.SUCC.: 11,49



SCALA 1:200

QT.RIF. 150,000

DIST.PARZIALI TERRENO		0,75	5,93	10,36	8,94	0,91	19,86					
QUOTE TERRENO	170,21	170,28	170,43	170,15	169,40	169,28	166,78					
DIST. PARZIALI PROGETTO		1,99	14,50	2,50	2,50	8,51	5,98	8,51			3,50	
QUOTE PROGETTO	170,40	168,41	168,26	168,24	168,21	168,13	168,07	167,98	167,58	167,58	167,98	165,65

SCAVI E BONIFICHE	
SCAVO PER PIATTAFORMA	31,537 m²
SCAVO PER PARETI TRINCEA	2,163 m²
RILEVATI	
RILEVATO PER PIATTAFORMA	0,805 m²
RILEVATO PER SCARPATE	1,471 m²
SOVRASTRUTTURA STRADALE	
MISTO STABILIZZATO	8,427 m²

SEZIONE N.: 9
QT. PROGETTO: 168,409
DIST.PROG.: 140,52
DIST.PREC.: 11,49

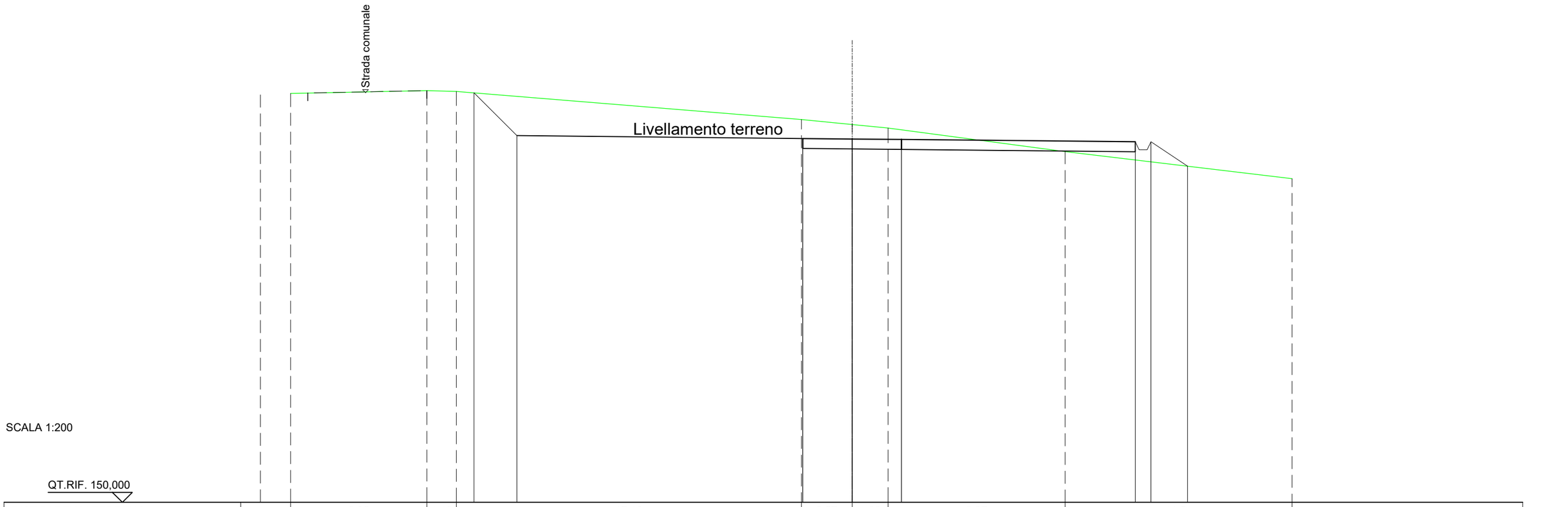

SCALA 1:200

QT.RIF. 150,000

DIST.PARZIALI TERRENO		6,92	1,49	17,49	2,57	1,82	8,97	11,51	
QUOTE TERRENO	170,71		170,86	170,82	169,40	169,14	168,96	167,77	166,40
DIST. PARZIALI PROGETTO				2,17	14,50	2,50	2,50	11,85	1,85
QUOTE PROGETTO				170,75	168,58	168,43	168,41	168,38	168,27 167,87 167,87 168,27 167,03

SCAVI E BONIFICHE	
SCAVO PER PARETI TRINCEA	1,934 m²
FOSSO	1,962 m²
RILEVATI	
RILEVATO PER SCARPATE	0,035 m²

SEZIONE N.: 10
QT. PROGETTO: 168,013

SCALA 1:200

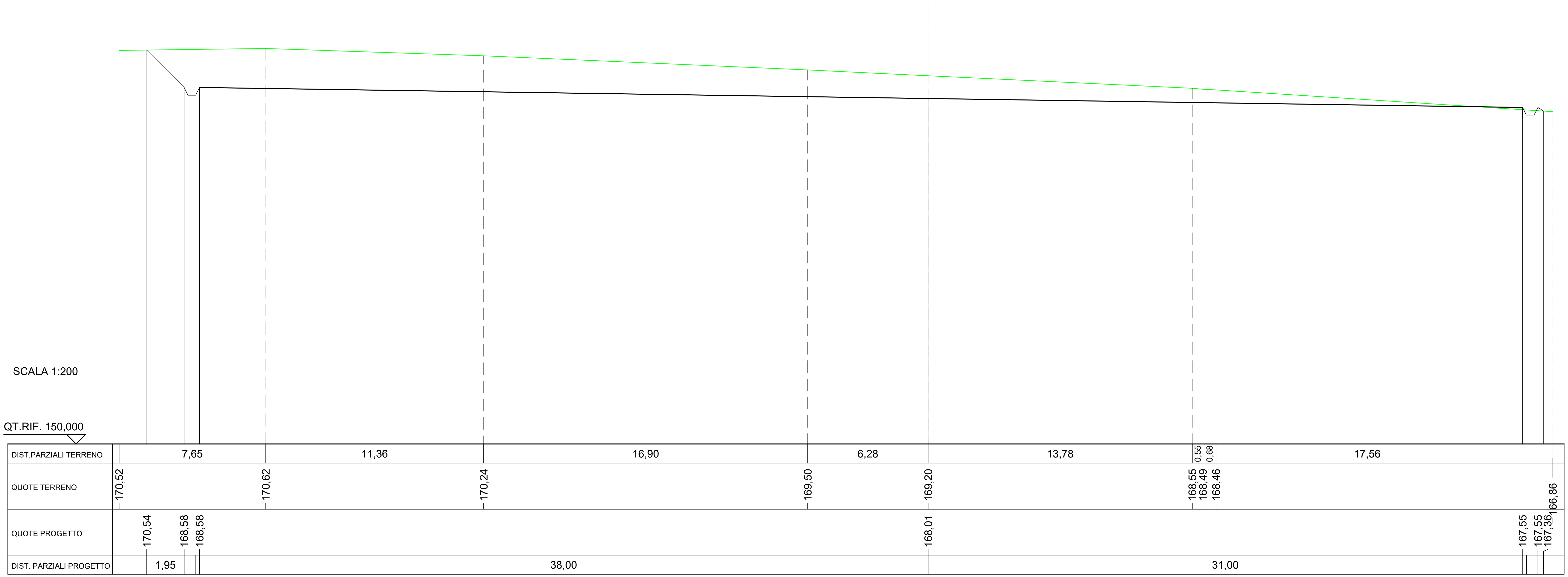

RILEVATI	
RILEVATO PER SCARPATE	3,379 m²

SEZIONE N.: 11
QT. PROGETTO: 167,703

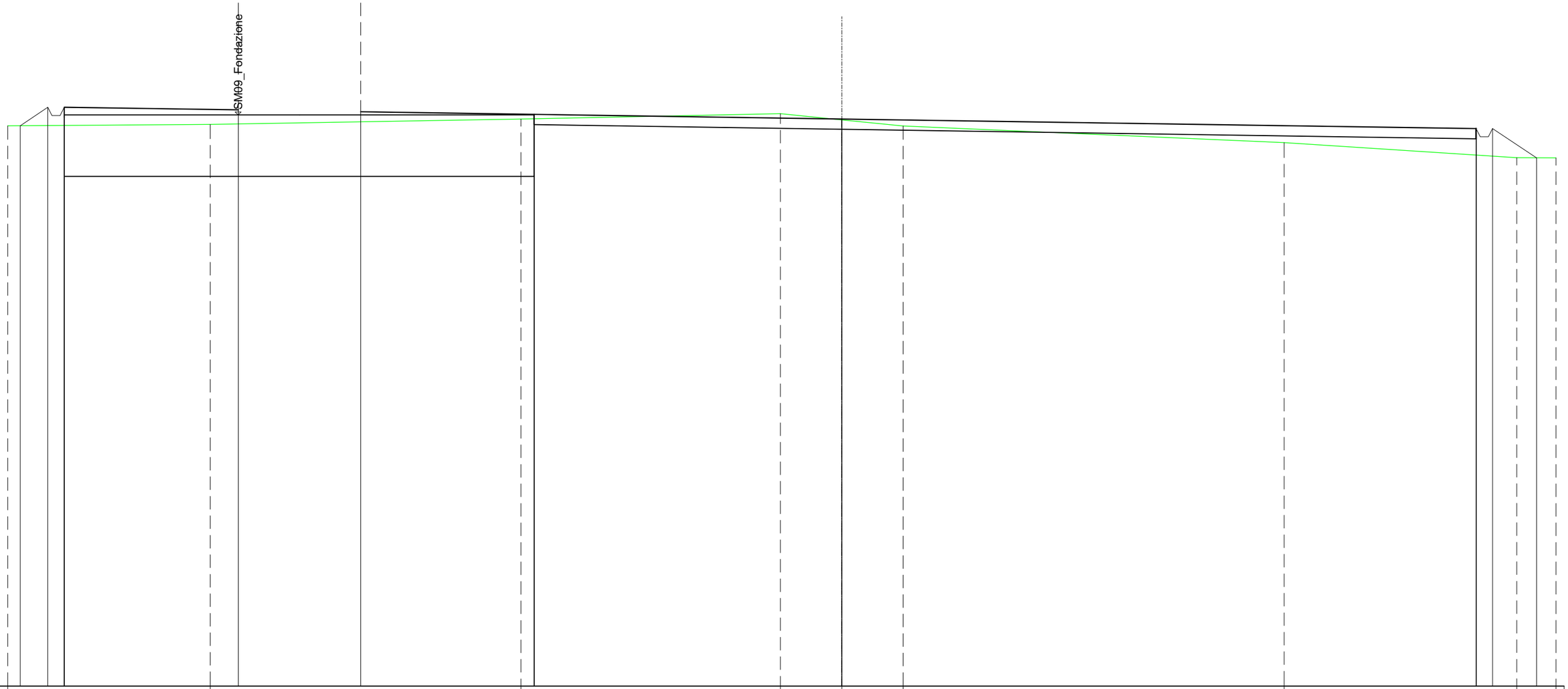

SCALA 1:200

QT.RIF. 140,000

DIST.PARZIALI TERRENO		9,90		15,18		12,68	2,99	3,00	18,61		11,38	1,91
QUOTE TERRENO	167,31		167,44		167,70		167,96	167,66	167,36	166,54		165,81	165,75
QUOTE PROGETTO	167,37	168,27	168,27	168,15	168,06	167,93		167,70			167,24	167,24	165,80
DIST. PARZIALI PROGETTO		1,35		8,51	5,98	8,47	15,03		31,00			2,15	

RILEVATI	
RILEVATO PER SCARPATE	15,822 m²

SEZIONE N.: 12
QT. PROGETTO: 167,458



SCALA 1:200

QT.RIF. 140,000

DIST.PARZIALI TERRENO		5,92	2,74	2,46	15,52	1,58	2,96	16,90	3,22	2,18	0,76	10,51		
QUOTE TERRENO	163,95	164,08	164,38	164,25	164,53	164,56	164,79	165,13	165,13	165,03	164,98	164,93		
QUOTE PROGETTO		164,06	167,68	167,68	167,46							166,99	166,99	164,94
DIST. PARZIALI PROGETTO		5,42			15,00			31,00					3,07	