


REGIONE
CALABRIA



Provincia di
Catanzaro



Committente:



PLT engineering s.r.l.
via Dismano 1280
47522 Cesena (FC)
P.IVA/C.F. 05857900723

Titolo del Progetto:

PARCO EOLICO "SELLIA MARINA"

Documento:

PROGETTO DEFINITIVO

ID PROGETTO:	PESM
DISCIPLINA:	P
CAPITOLO:	VN

N° Documento:

PESM-P-VN-04.13

Elaborato:

**Sezioni trasversali
SM13**

SCALA:	1:200	FORMATO:	VARIE	Nome file:	PESM-P-VN-04.13_Sezioni trasversali - SM13
--------	--------------	----------	--------------	------------	---

Progettazione:



Ing. Saverio Pagliuso

Ing. Mario Francesco Perri

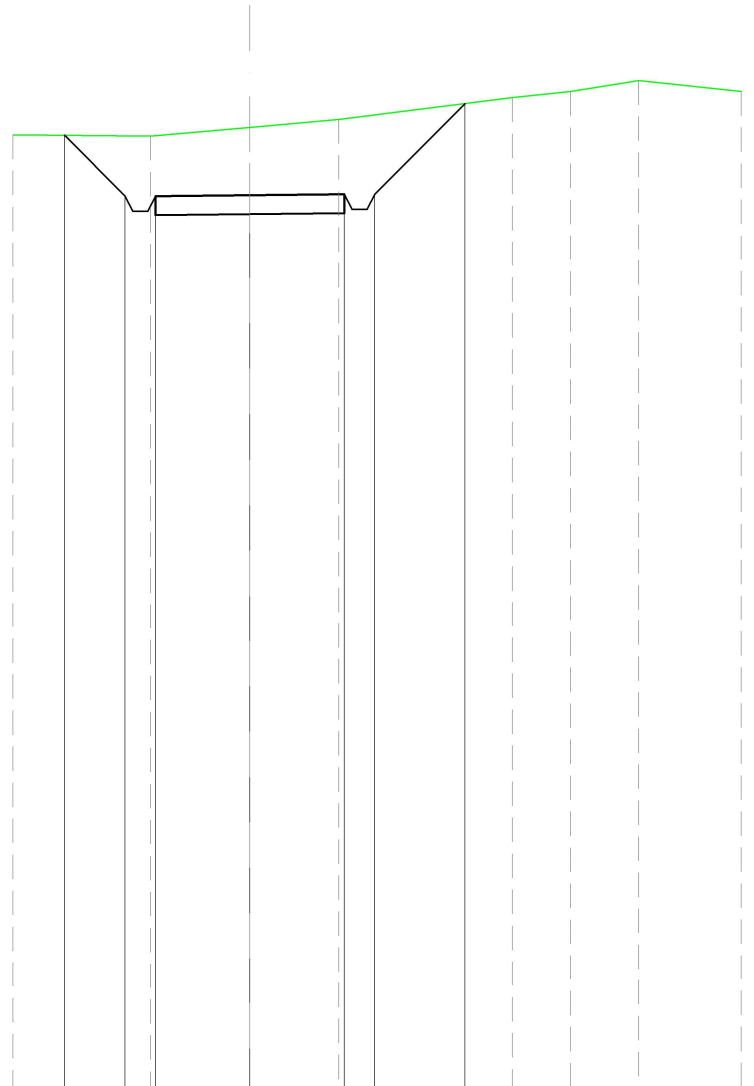
Ing. Giorgio Salatino

Ing. Claudio Coscarella

Rev:	Data Revisione	Descrizione Revisione	Redatto	Controllato	Approvato
00	01/2021	PRIMA EMISSIONE	GEMSA	GEMSA	PLT
01	06/2021	REVISIONE 01	GEMSA	GEMSA	PLT

SCAVI E BONIFICHE	
SCAVO PER PIATTAFORMA	11,440 m ²
SCAVO PER PARETI TRINCEA	3,773 m ²
FOSSO	3,382 m ²
SOVRASTRUTTURA STRADALE	
MISTO STABILIZZATO	2,500 m ²

SEZIONE N.: 1
 QT. PROGETTO: 113,660
 DIST.PROG.: 0,00
 DIST.SUCC.: 15,35



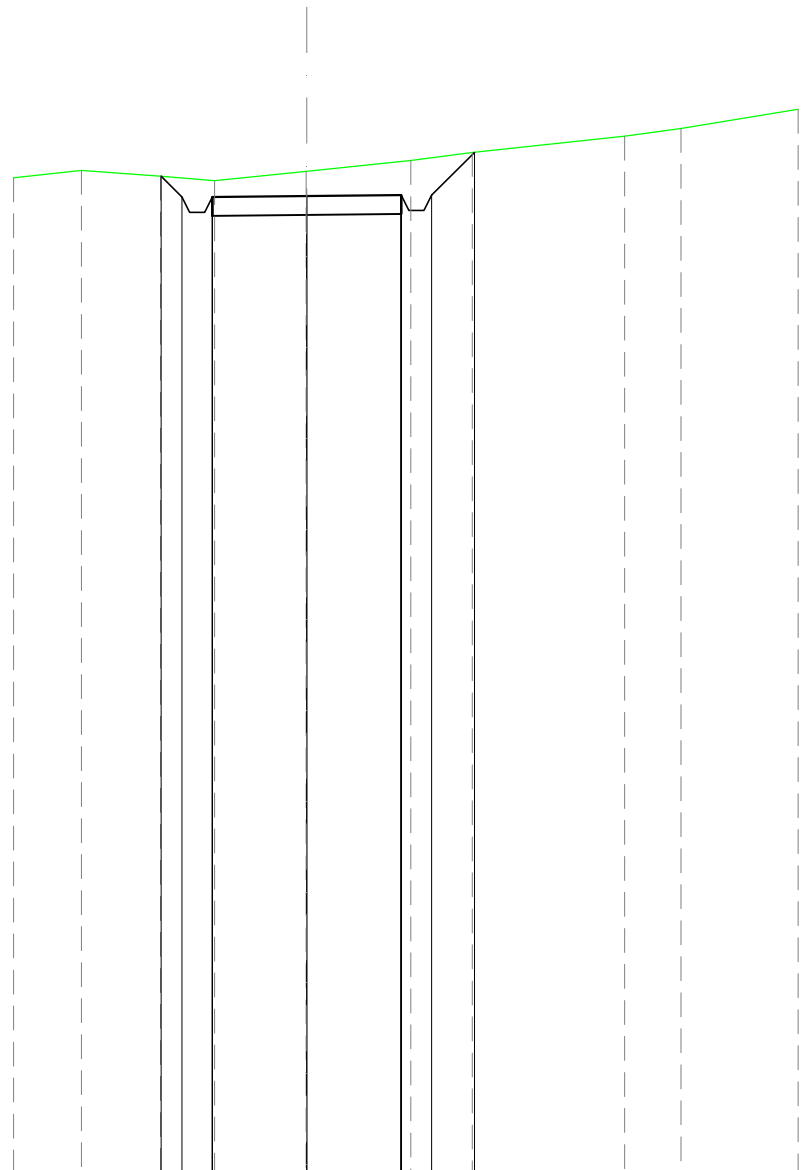
SCALA 1:200

QT.RIF. 90,000

DIST.PARZIALI TERRENO		3,65	2,62	2,36	4,59	1,53	1,81		
QUOTE TERRENO	-115,25		-115,22	-115,45	-115,66		-116,23	-116,39	-116,68
DIST. PARZIALI PROGETTO		1,60	0,80	2,50	2,50	0,80	2,39		
QUOTE PROGETTO	-115,24	-113,64	-113,24	-113,64	-113,66	-113,69	-113,29	-113,69	-116,07

SCAVI E BONIFICHE	
SCAVO PER PIATTAFORMA	5,777 m ²
SCAVO PER PARETI TRINCEA	0,699 m ²
FOSSO	1,603 m ²
SOVRASTRUTTURA STRADALE	
MISTO STABILIZZATO	2,500 m ²

SEZIONE N.: 2
 QT. PROGETTO: 115,840
 DIST.PROG.: 15,35
 DIST.PREC.: 15,35
 DIST.SUCC.: 10,66



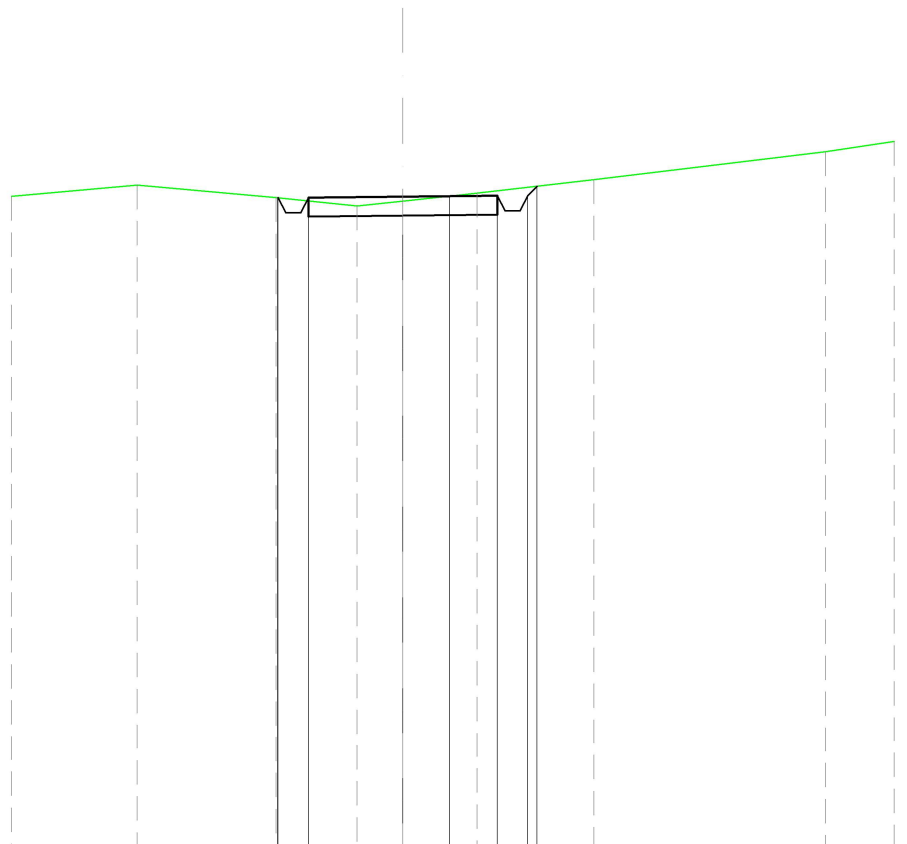
SCALA 1:200

QT.RIF. 90,000

DIST.PARZIALI TERRENO	1,79	2,09	1,43	2,42	2,75	1,62	4,03	1,49				
QUOTE TERRENO	116,33	116,52	116,37	116,25	116,49	116,50	116,78	116,99	117,43	117,63		
DIST. PARZIALI PROGETTO			0,55	0,80	2,50	2,50	0,80	1,13				
QUOTE PROGETTO			116,37	115,82	115,42	115,42	115,82	115,84	115,87	115,47	115,87	117,00

SCAVI E BONIFICHE	
SCAVO PER PIATTAFORMA	2,086 m ²
SCAVO PER PARETI TRINCEA	0,027 m ²
FOSSO	0,583 m ²
RILEVATI	
RILEVATO PER SCARPATE	0,002 m ²
SOVRASTRUTTURA STRADALE	
MISTO STABILIZZATO	2,500 m ²

SEZIONE N.: 3
 QT. PROGETTO: 117,215
 DIST.PROG.: 26,01
 DIST.PREC.: 10,66
 DIST.SUCC.: 14,55



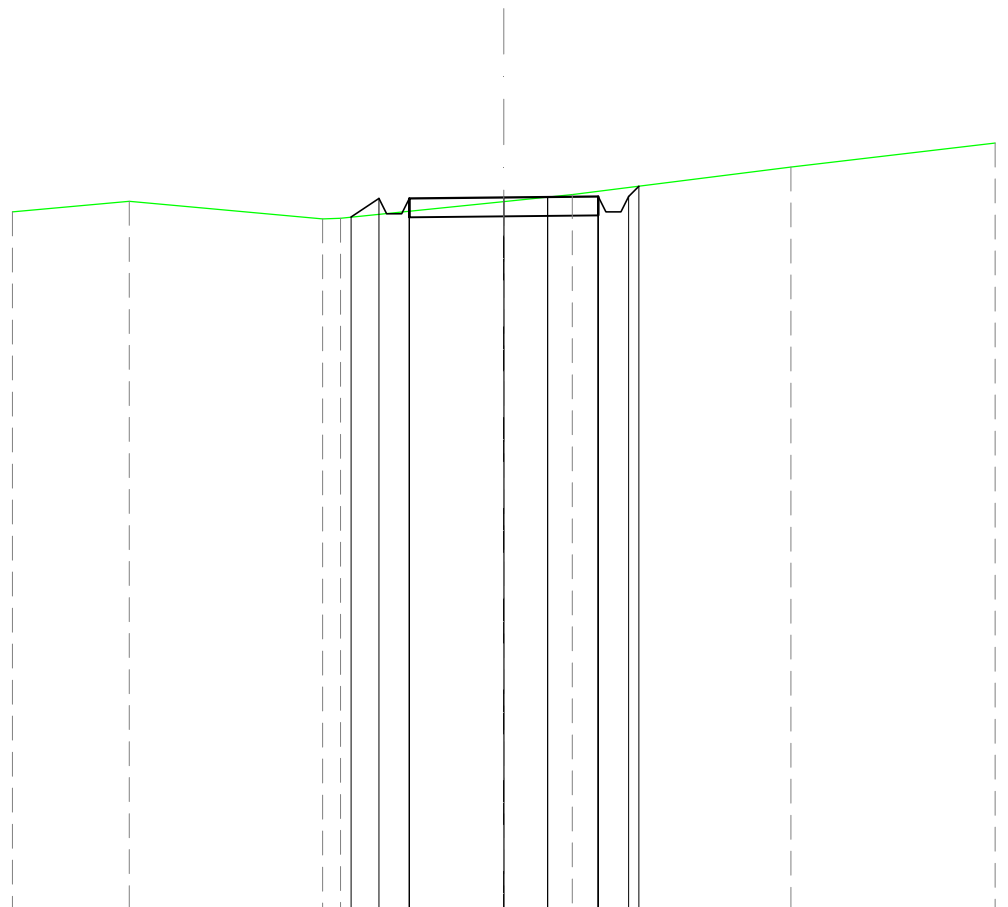
SCALA 1:200

QT.RIF. 100,000

DIST.PARZIALI TERRENO		3,33	3,68	2,14	1,21	1,97	3,09	6,13	
QUOTE TERRENO	-117,22	-117,52	-117,19	-116,97	-117,10	-117,31	-117,66	-118,41	
DIST. PARZIALI PROGETTO				0,80	2,50	1,23	1,27	0,80	
QUOTE PROGETTO			117,19	117,19	116,79	116,79	117,19	117,22	117,23
			117,19	116,79	116,79	117,19	117,22	117,23	117,24
			116,84	116,84	117,24	117,24	117,49		

SCAVI E BONIFICHE	
SCAVO PER PIATTAFORMA	1,978 m ²
SCAVO PER PARETI TRINCEA	0,033 m ²
FOSSO	0,402 m ²
RILEVATI	
RILEVATO PER SCARPATE	0,225 m ²
SOVRASTRUTTURA STRADALE	
MISTO STABILIZZATO	2,500 m ²

SEZIONE N.: 4
 QT. PROGETTO: 118,847
 DIST.PROG.: 40,55
 DIST.PREC.: 14,55
 DIST.SUCC.: 12,30



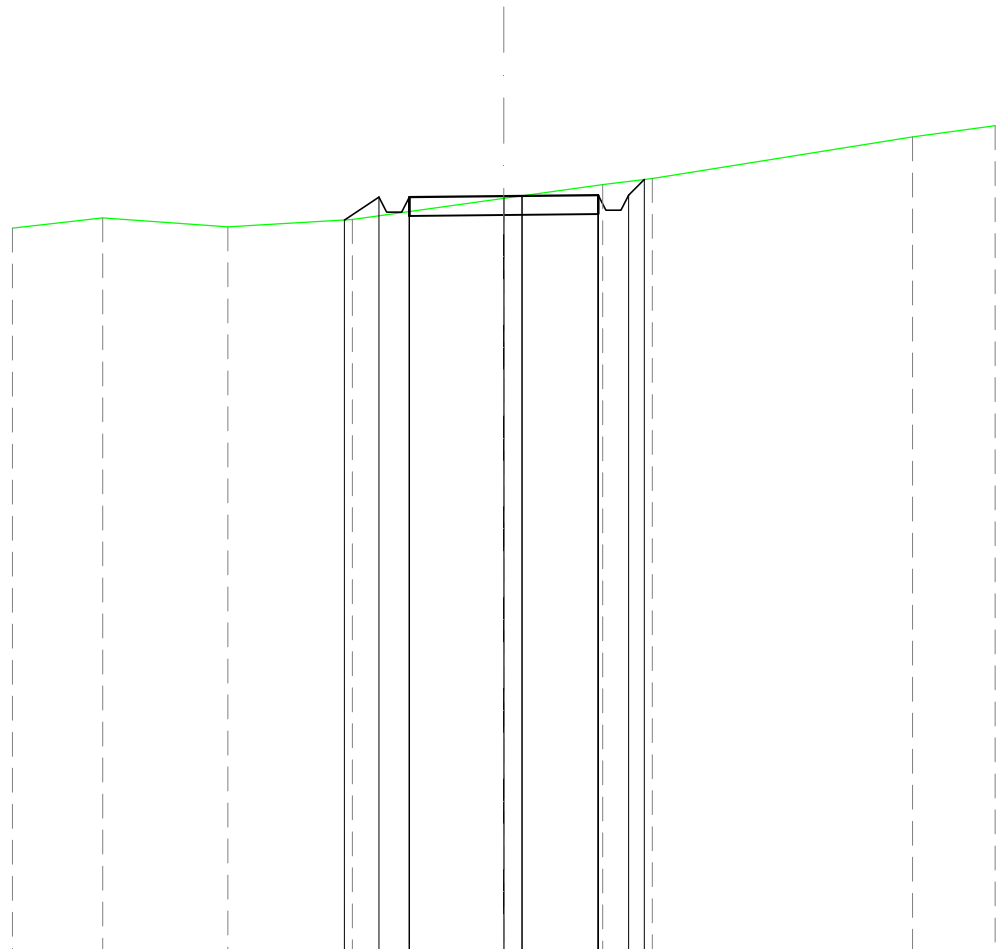
SCALA 1:200

QT.RIF. 100,000

DIST.PARZIALI TERRENO		5,11		4,32		1,82		5,78		
QUOTE TERRENO		118,75		118,29 118,30		118,74		118,92		119,66
DIST. PARZIALI PROGETTO				0,74 0,80		2,50		1,16 1,34		0,80
QUOTE PROGETTO				118,33 118,82 118,42 118,82		118,85		118,86 118,87 118,47 118,87 119,15		

SCAVI E BONIFICHE	
SCAVO PER PIATTAFORMA	2,185 m ²
SCAVO PER PARETI TRINCEA	0,076 m ²
FOSSO	0,490 m ²
RILEVATI	
RILEVATO PER SCARPATE	0,348 m ²
SOVRASTRUTTURA STRADALE	
MISTO STABILIZZATO	2,500 m ²

SEZIONE N.: 5
 QT. PROGETTO: 120,129
 DIST.PROG.: 52,85
 DIST.PREC.: 12,30
 DIST.SUCC.: 12,30



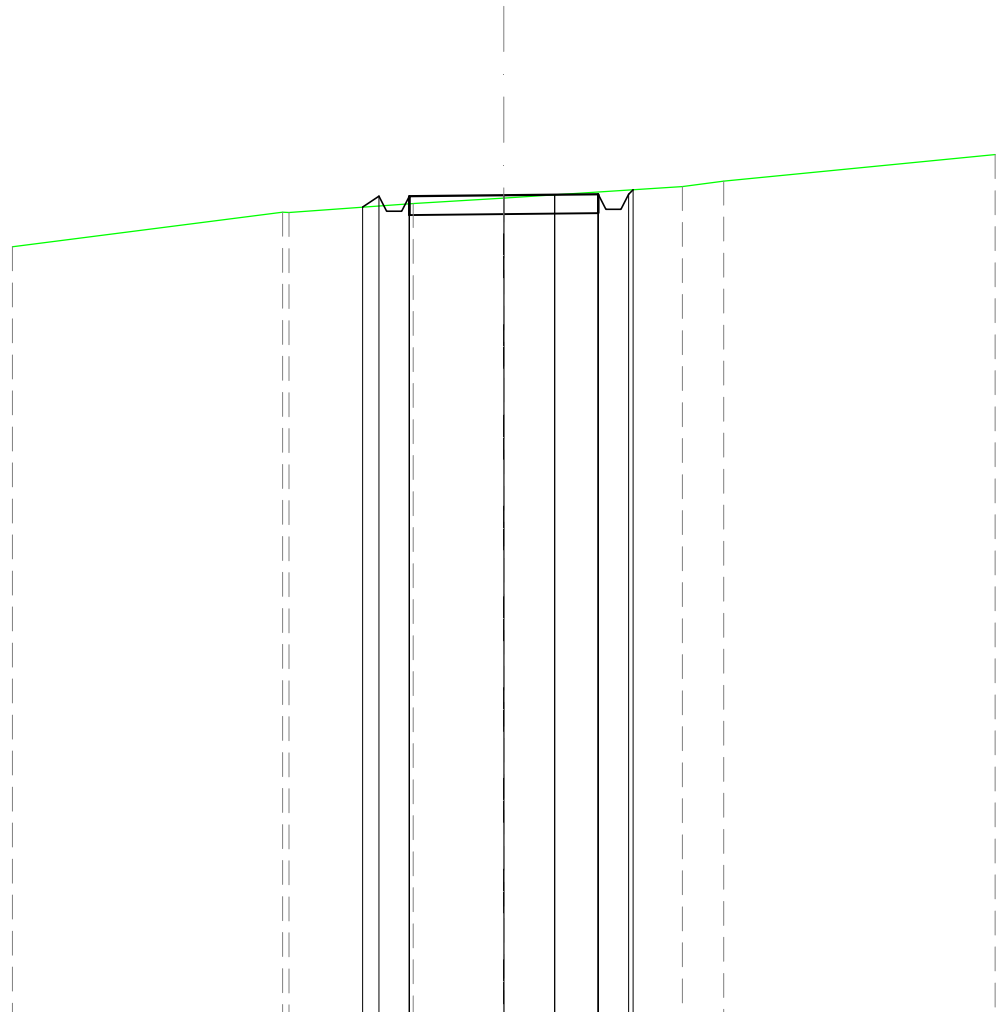
SCALA 1:200

QT.RIF. 100,000

DIST.PARZIALI TERRENO		3,32	3,29	4,00	2,62	1,31	6,88							
QUOTE TERRENO	119,55	119,32	119,51		120,07	120,43	120,60	121,69						
DIST. PARZIALI PROGETTO				0,91	0,80	2,50	0,49	2,01	0,80					
QUOTE PROGETTO			119,50	120,10	119,70	119,70	120,10	120,13	120,13	120,15	119,75	119,75	120,15	120,57

SCAVI E BONIFICHE	
SCAVO PER PIATTAFORMA	2,148 m ²
SCAVO PER PARETI TRINCEA	0,007 m ²
FOSSO	0,395 m ²
RILEVATI	
RILEVATO PER SCARPATE	0,083 m ²
SOVRASTRUTTURA STRADALE	
MISTO STABILIZZATO	2,500 m ²

SEZIONE N.: 7
 QT. PROGETTO: 121,685
 DIST.PROG.: 75,00
 DIST.PREC.: 9,86
 DIST.SUCC.: 20,21



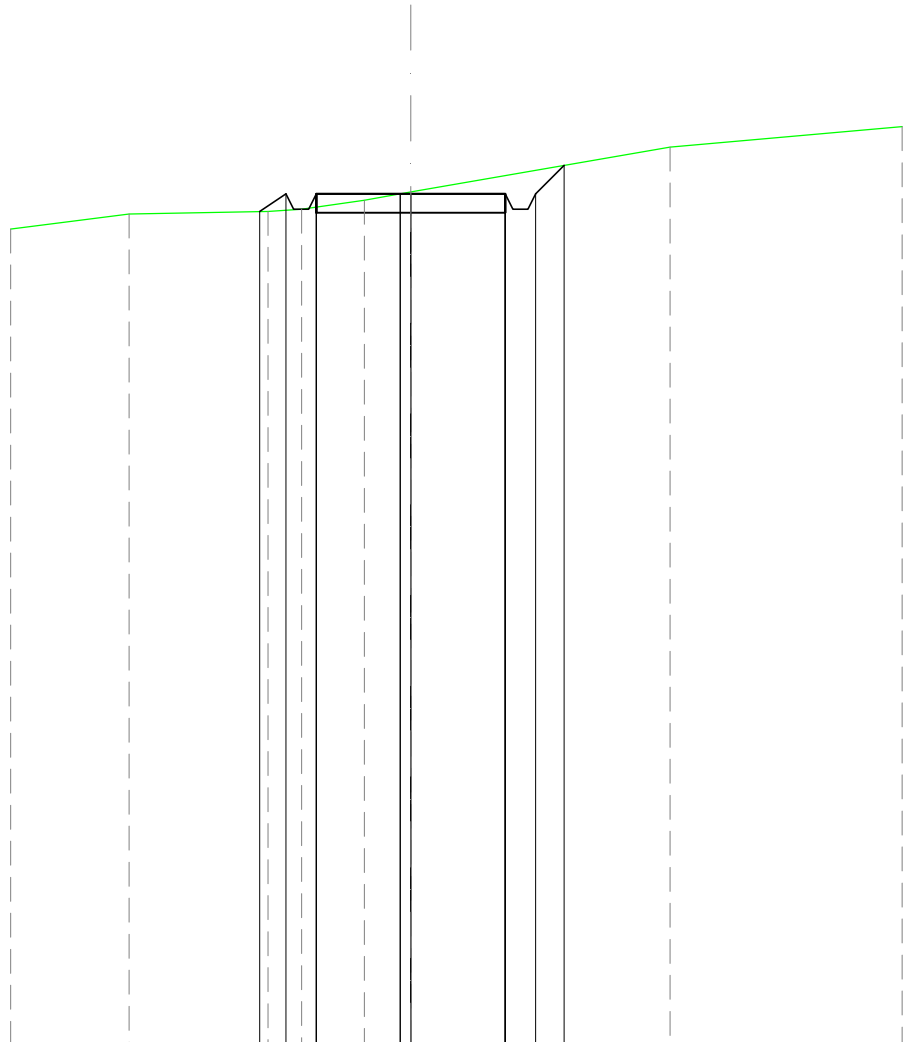
SCALA 1:200

QT.RIF. 100,000

DIST.PARZIALI TERRENO		3,28	2,40	4,72	1,09	
QUOTE TERRENO	121,23 121,23		121,47		121,61	121,92 122,06
DIST. PARZIALI PROGETTO		0,80	2,50	1,34	1,16	0,80
QUOTE PROGETTO		121,37 121,66 121,26 121,26 121,66		121,68	121,70	121,71 121,31 121,71 121,83

SCAVI E BONIFICHE	
SCAVO PER PIATTAFORMA	2,769 m ²
SCAVO PER PARETI TRINCEA	0,236 m ²
FOSSO	0,685 m ²
RILEVATI	
RILEVATO PER SCARPATE	0,234 m ²
SOVRASTRUTTURA STRADALE	
MISTO STABILIZZATO	2,500 m ²

SEZIONE N.: 8
 QT. PROGETTO: 122,513
 DIST.PROG.: 95,21
 DIST.PREC.: 20,21
 DIST.SUCC.: 29,79



SCALA 1:200

QT.RIF. 100,000

DIST.PARZIALI TERRENO		3,13	3,67	0,89	1,66	1,23	6,85	
QUOTE TERRENO	-121,59	-121,99	-122,05	-122,11	-122,35	-122,56		-123,76
DIST. PARZIALI PROGETTO				0,70	0,80	2,22	2,50	0,80
QUOTE PROGETTO			-122,05	-122,51	-122,11	-122,51	-122,51	-122,11
				-122,51	-122,51		-122,11	-123,27

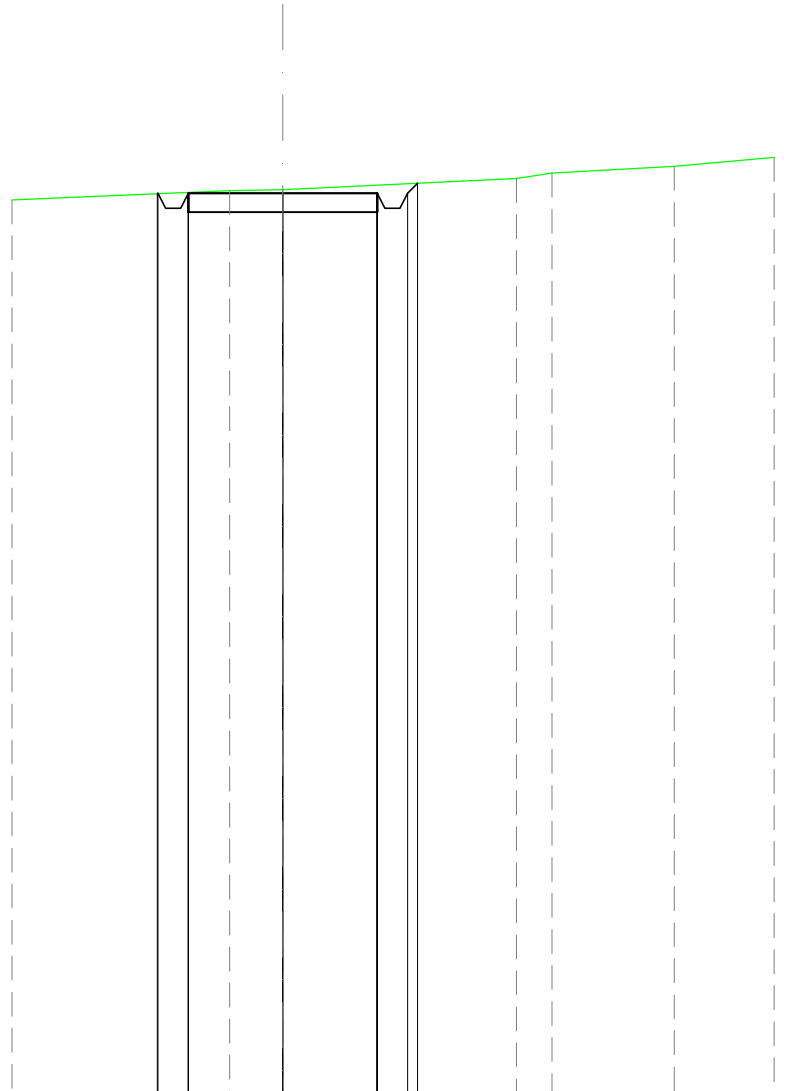
SCAVI E BONIFICHE	
SCAVO PER PIATTAFORMA	3,036 m ²
SCAVO PER PARETI TRINCEA	0,033 m ²
FOSSO	0,667 m ²
RILEVATI	
RILEVATO PER SCARPATE	0,000 m ²
SOVRASTRUTTURA STRADALE	
MISTO STABILIZZATO	2,500 m ²

SEZIONE N.: 9
 QT. PROGETTO: 123,828
 DIST.PROG.: 125,00
 DIST.PREC.: 29,79
 DIST.SUCC.: 30,85

SCALA 1:200


QT.RIF. 100,000

DIST.PARZIALI TERRENO		5,76	1,40	6,18	0,94	3,24	
QUOTE TERRENO	-123,65		-123,89	-123,92		-124,21	-124,36
DIST. PARZIALI PROGETTO		0,80	2,50	2,50	0,80		
QUOTE PROGETTO		123,81 123,83 123,43 123,43 123,83	123,83	123,83	123,83 123,43 123,43 123,83 124,09		



SCAVI E BONIFICHE	
SCAVO PER PIATTAFORMA	1,706 m ²
FOSSO	0,263 m ²
RILEVATI	
RILEVATO PER SCARPATE	0,056 m ²
SOVRASTRUTTURA STRADALE	
MISTO STABILIZZATO	2,500 m ²

SEZIONE N.: 10
 QT. PROGETTO: 126,696
 DIST.PROG.: 155,85
 DIST.PREC.: 30,85
 DIST.SUCC.: 19,15



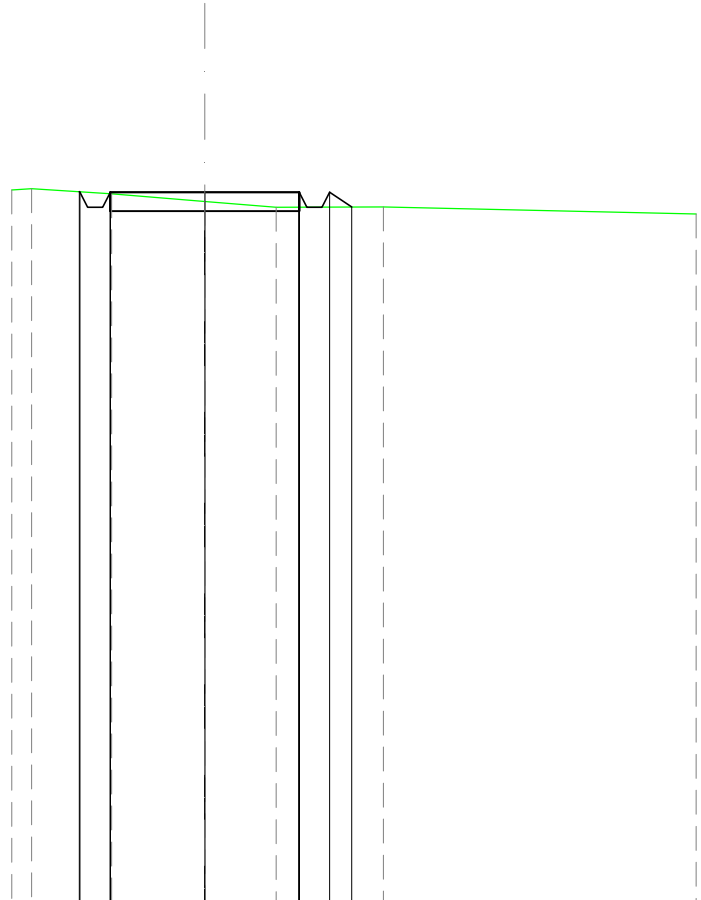
SCALA 1:200

QT.RIF. 100,000

DIST.PARZIALI TERRENO		1,75	2,33	8,60	
QUOTE TERRENO	126,71 126,61	126,55	126,54		126,49
DIST. PARZIALI PROGETTO		0,80	2,50	2,50	0,80
QUOTE PROGETTO	126,59 126,70 126,30 126,70	126,70	126,70	126,70 126,30 126,70 126,52	

SCAVI E BONIFICHE	
SCAVO PER PIATTAFORMA	1,309 m ²
SCAVO PER PARETI TRINCEA	0,000 m ²
FOSSO	0,234 m ²
RILEVATI	
RILEVATO PER SCARPATE	0,192 m ²
SOVRASTRUTTURA STRADALE	
MISTO STABILIZZATO	2,500 m ²

SEZIONE N.: 11
 QT. PROGETTO: 129,119
 DIST.PROG.: 175,00
 DIST.PREC.: 19,15
 DIST.SUCC.: 13,09



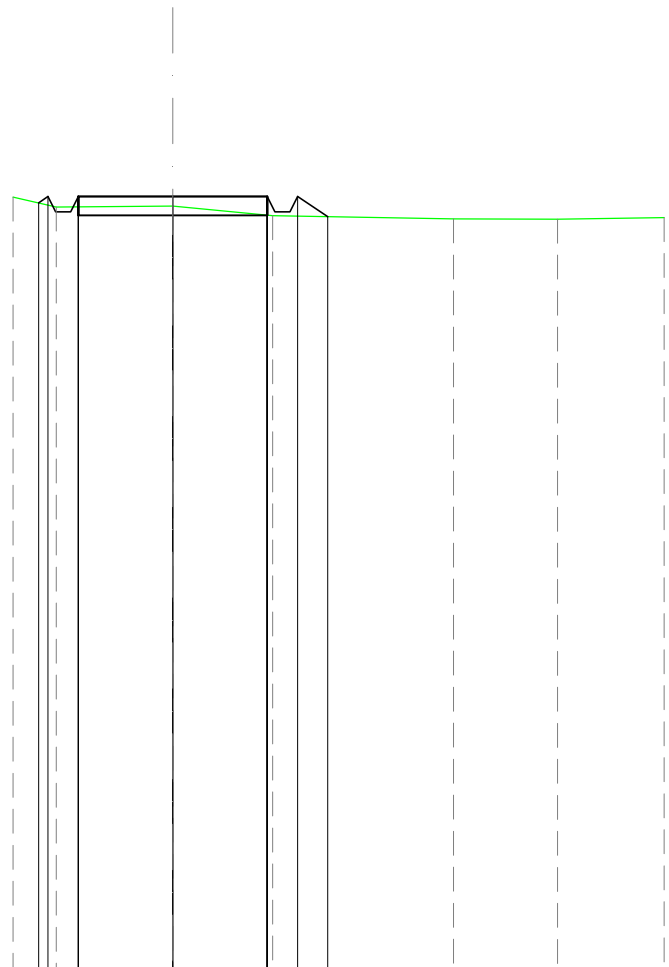
SCALA 1:200

QT.RIF. 110,000

DIST.PARZIALI TERRENO	0,52	2,11	2,46	1,89	2,83	
QUOTE TERRENO	129,18 129,22	129,08	128,88	128,72	128,73	
DIST. PARZIALI PROGETTO		0,80	2,50	2,50	0,80 0,58	
QUOTE PROGETTO		129,13 129,12 128,72 128,72 129,12	129,12	129,12	129,12 128,72 128,72 129,12 128,73	

SCAVI E BONIFICHE	
SCAVO PER PIATTAFORMA	0,924 m ²
FOSSO	0,059 m ²
RILEVATI	
RILEVATO PER SCARPATE	0,436 m ²
SOVRASTRUTTURA STRADALE	
MISTO STABILIZZATO	2,500 m ²

SEZIONE N.: 12
 QT. PROGETTO: 130,777
 DIST.PROG.: 188,09
 DIST.PREC.: 13,09
 DIST.SUCC.: 8,26



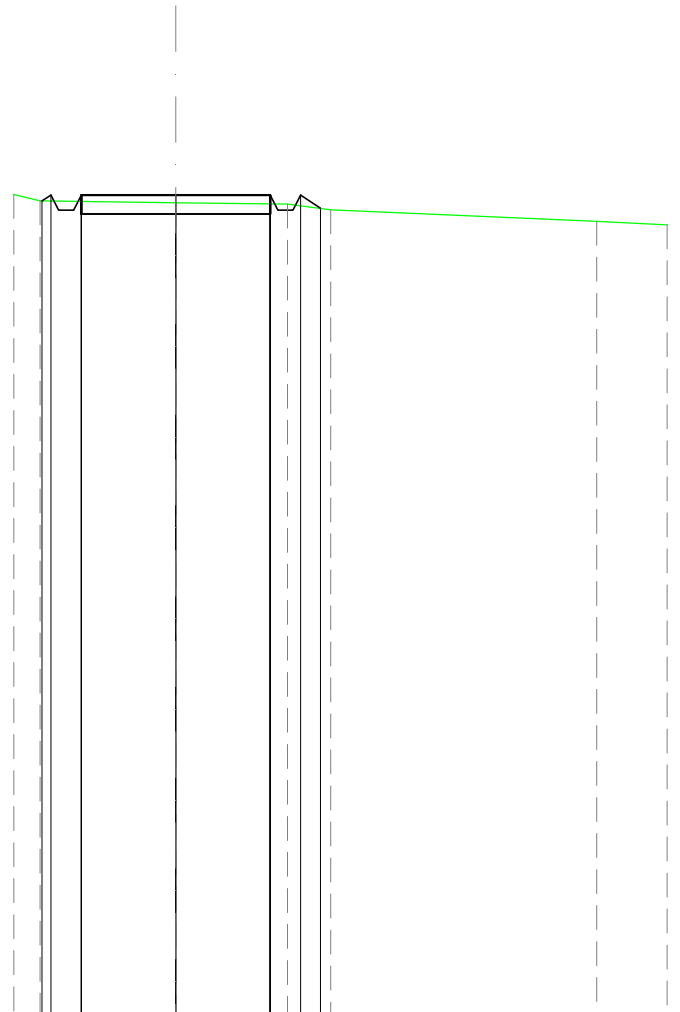
SCALA 1:200

QT.RIF. 110,000

DIST.PARZIALI TERRENO	1,14	3,08	2,64	4,78	2,75	
QUOTE TERRENO	130,77	130,50	130,53	130,27	130,19	130,18
DIST. PARZIALI PROGETTO		0,80	2,50	2,50	0,80	0,80
QUOTE PROGETTO	130,61	130,78	130,38	130,78	130,78	130,24

SCAVI E BONIFICHE	
SCAVO PER PIATTAFORMA	1,487 m ²
FOSSO	0,196 m ²
RILEVATI	
RILEVATO PER SCARPATE	0,140 m ²
SOVRASTRUTTURA STRADALE	
MISTO STABILIZZATO	2,500 m ²

SEZIONE N.: 13
 QT. PROGETTO: 131,822
 DIST.PROG.: 196,35
 DIST.PREC.: 8,26
 DIST.SUCC.: 8,26



SCALA 1:200

QT.RIF. 110,000

DIST.PARZIALI TERRENO	0,70	3,59	2,96	1,14	7,04	
QUOTE TERRENO	131,84 131,67		131,62	131,58 131,44		131,13
DIST. PARZIALI PROGETTO		0,80 2,50	2,50	0,80 0,53		
QUOTE PROGETTO	131,67 131,82 131,42 131,82	131,82		131,82 131,42 131,82 131,47		

SCAVI E BONIFICHE	
SCAVO PER PIATTAFORMA	1,636 m ²
FOSSO	0,245 m ²
RILEVATI	
RILEVATO PER SCARPATE	0,106 m ²
SOVRASTRUTTURA STRADALE	
MISTO STABILIZZATO	2,500 m ²

SEZIONE N.: 14
 QT. PROGETTO: 132,867
 DIST.PROG.: 204,61
 DIST.PREC.: 8,26
 DIST.SUCC.: 20,39

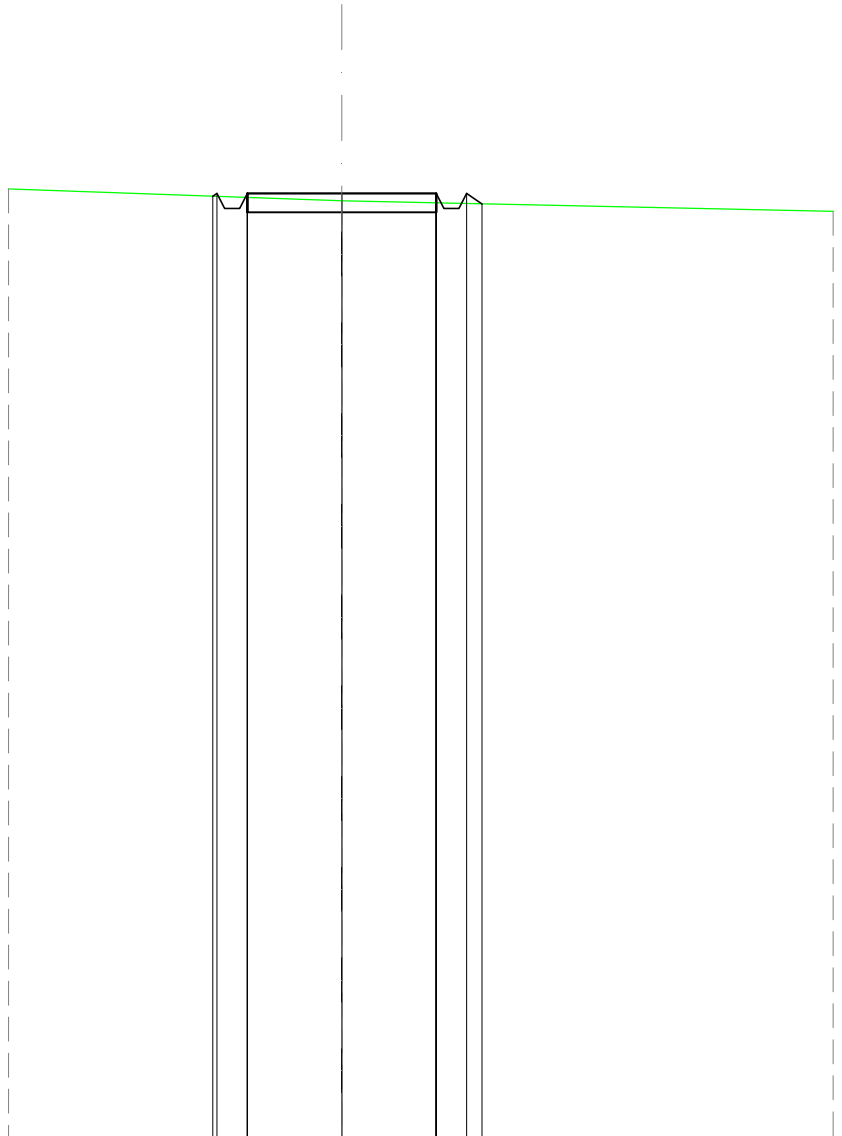
SCALA 1:200

QT.RIF. 110,000

DIST.PARZIALI TERRENO		5,64		3,39	0,79	1,54	
QUOTE TERRENO	132,95 132,89			132,69		132,59 132,52	132,45
DIST. PARZIALI PROGETTO		0,80	2,50	2,50	0,80		
QUOTE PROGETTO		132,81 132,87 132,47 132,87	132,87		132,87 132,47 132,87	132,56	

SCAVI E BONIFICHE	
SCAVO PER PIATTAFORMA	1,569 m ²
FOSSO	0,239 m ²
RILEVATI	
RILEVATO PER SCARPATE	0,097 m ²
SOVRASTRUTTURA STRADALE	
MISTO STABILIZZATO	2,500 m ²

SEZIONE N.: 15
 QT. PROGETTO: 135,012
 DIST.PROG.: 225,00
 DIST.PREC.: 20,39
 DIST.SUCC.: 14,72



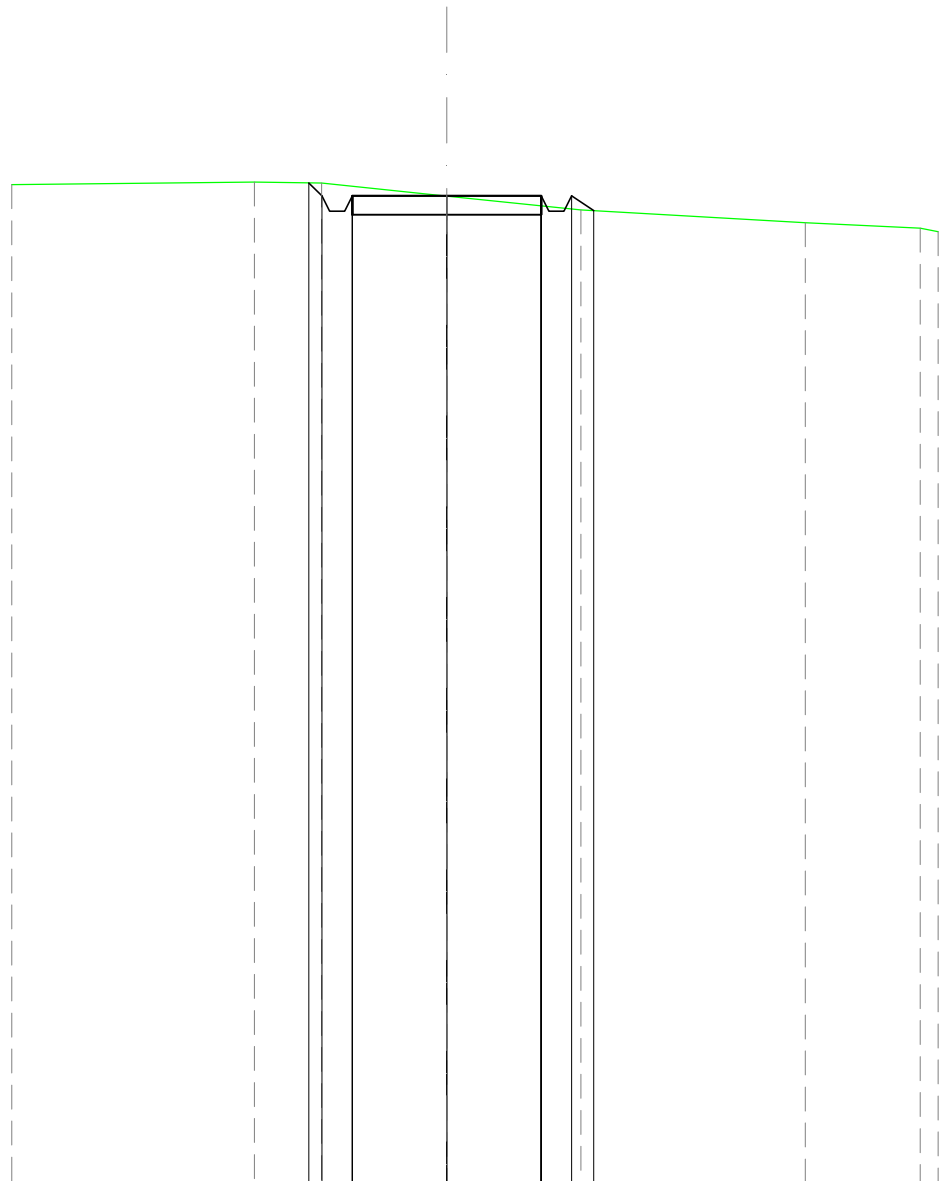
SCALA 1:200

QT.RIF. 110,000

DIST.PARZIALI TERRENO	8,81	
QUOTE TERRENO	135,13	134,82
DIST. PARZIALI PROGETTO	0,80	2,50
QUOTE PROGETTO	134,94 135,01 134,61 135,01	135,01 134,61 134,61 135,01 134,74

SCAVI E BONIFICHE	
SCAVO PER PIATTAFORMA	2,482 m ²
SCAVO PER PARETI TRINCEA	0,059 m ²
FOSSO	0,522 m ²
RILEVATI	
RILEVATO PER SCARPATE	0,150 m ²
SOVRASTRUTTURA STRADALE	
MISTO STABILIZZATO	2,500 m ²

SEZIONE N.: 16
 QT. PROGETTO: 136,136
 DIST.PROG.: 239,72
 DIST.PREC.: 14,72
 DIST.SUCC.: 13,60



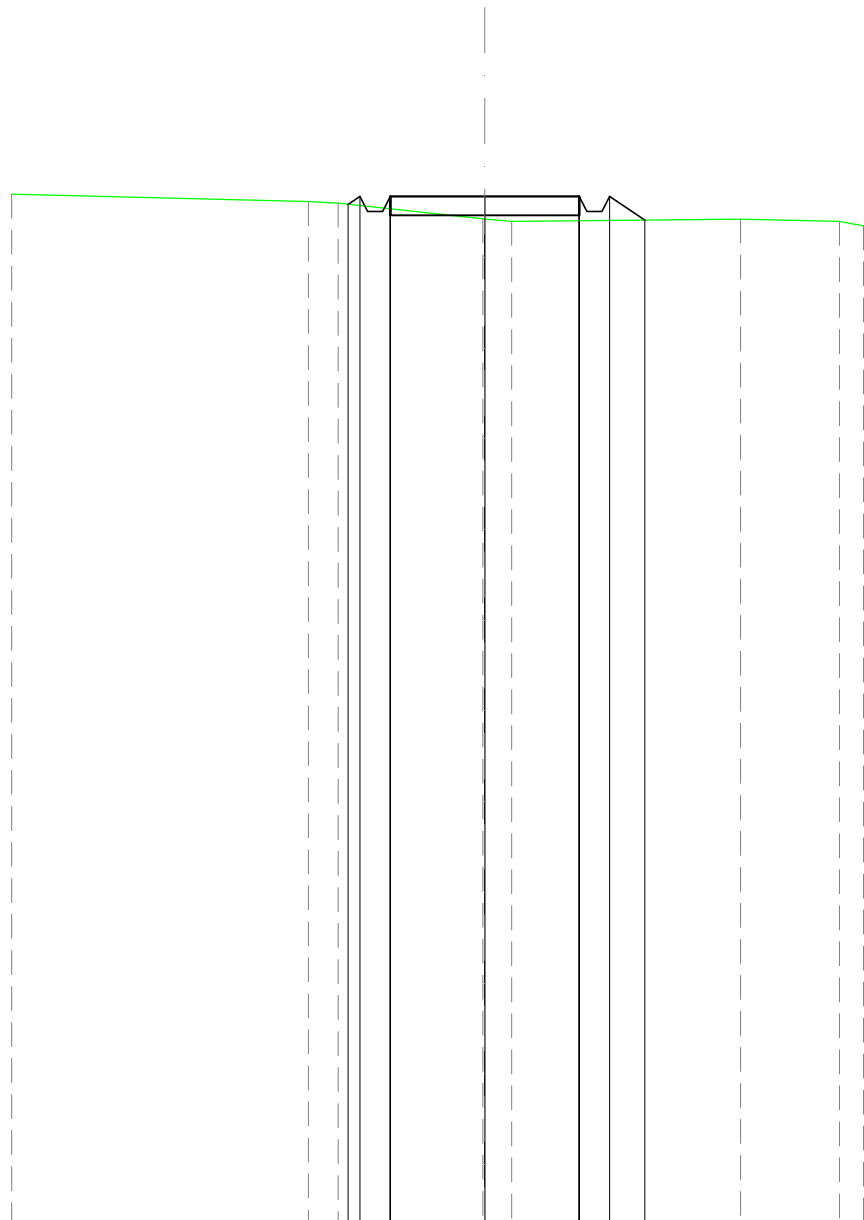
SCALA 1:200

QT.RIF. 110,000

DIST.PARZIALI TERRENO	6,42	1,78	3,31	3,55	5,94					
QUOTE TERRENO	136,43	136,50	136,48	136,13	135,77	135,43				
DIST. PARZIALI PROGETTO			0,80	2,50	2,50	0,80	0,58			
QUOTE PROGETTO			136,48	136,14	136,14	136,14	135,74	135,74	136,14	135,75

SCAVI E BONIFICHE	
SCAVO PER PIATTAFORMA	0,134 m ²
FOSSO	0,052 m ²
RILEVATI	
RILEVATO PER PIATTAFORMA	0,411 m ²
RILEVATO PER SCARPATE	0,647 m ²
SOVRASTRUTTURA STRADALE	
MISTO STABILIZZATO	2,500 m ²

SEZIONE N.: 17
 QT. PROGETTO: 137,155
 DIST.PROG.: 253,32
 DIST.PREC.: 13,60
 DIST.SUCC.: 13,60



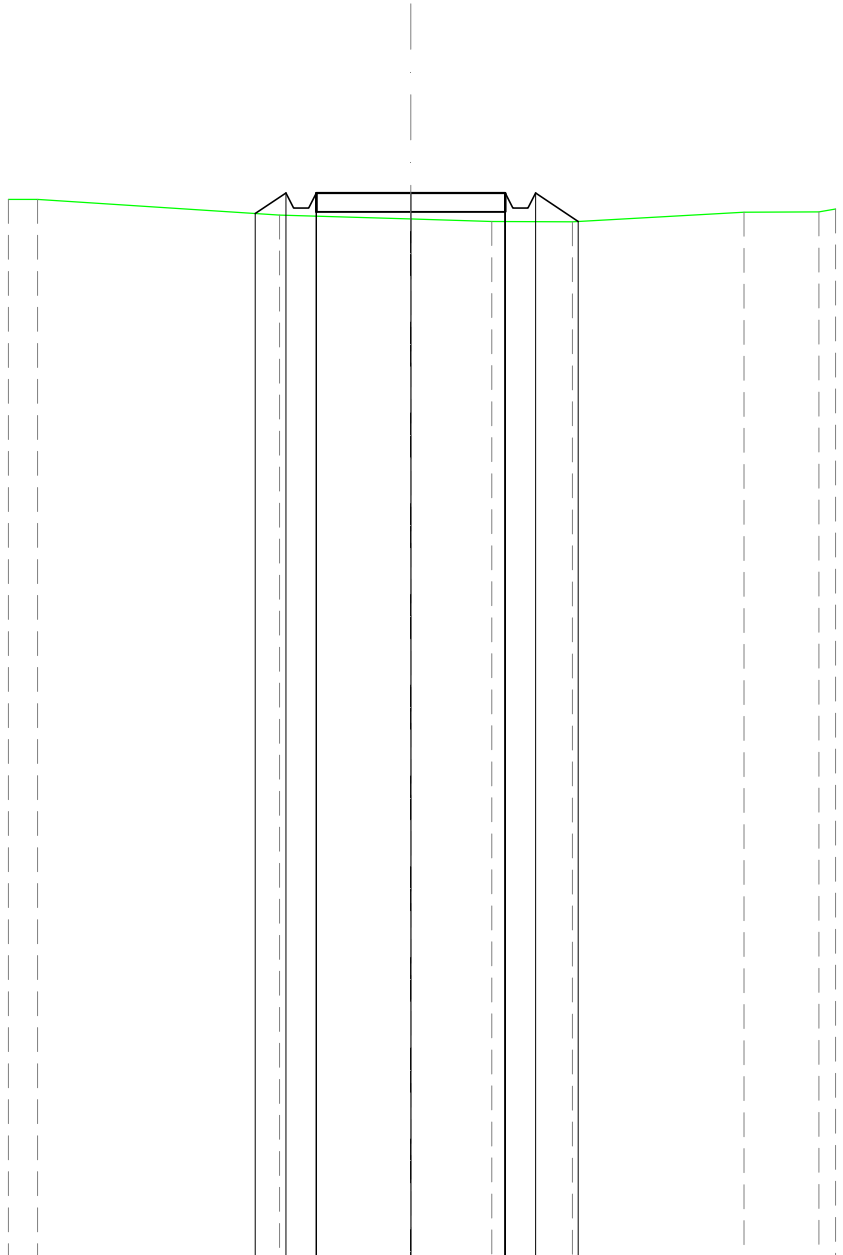
SCALA 1:200

QT.RIF. 110,000

DIST.PARZIALI TERRENO		0,78	3,83	0,71	6,05	2,62	0,64
QUOTE TERRENO		137,02 136,97		136,56 136,56 136,49		136,56	136,49 136,38
DIST. PARZIALI PROGETTO			0,80 2,50	2,50		0,80 0,94	
QUOTE PROGETTO		136,95 137,15 136,75 136,75 137,15	137,15		137,15 136,75 136,75 137,15 136,53		

RILEVATI	
RILEVATO PER PIATTAFORMA	0,950 m ²
RILEVATO PER SCARPATE	1,281 m ²
SOVRASTRUTTURA STRADALE	
MISTO STABILIZZATO	2,500 m ²

SEZIONE N.: 18
 QT. PROGETTO: 138,173
 DIST.PROG.: 266,93
 DIST.PREC.: 13,60
 DIST.SUCC.: 30,81



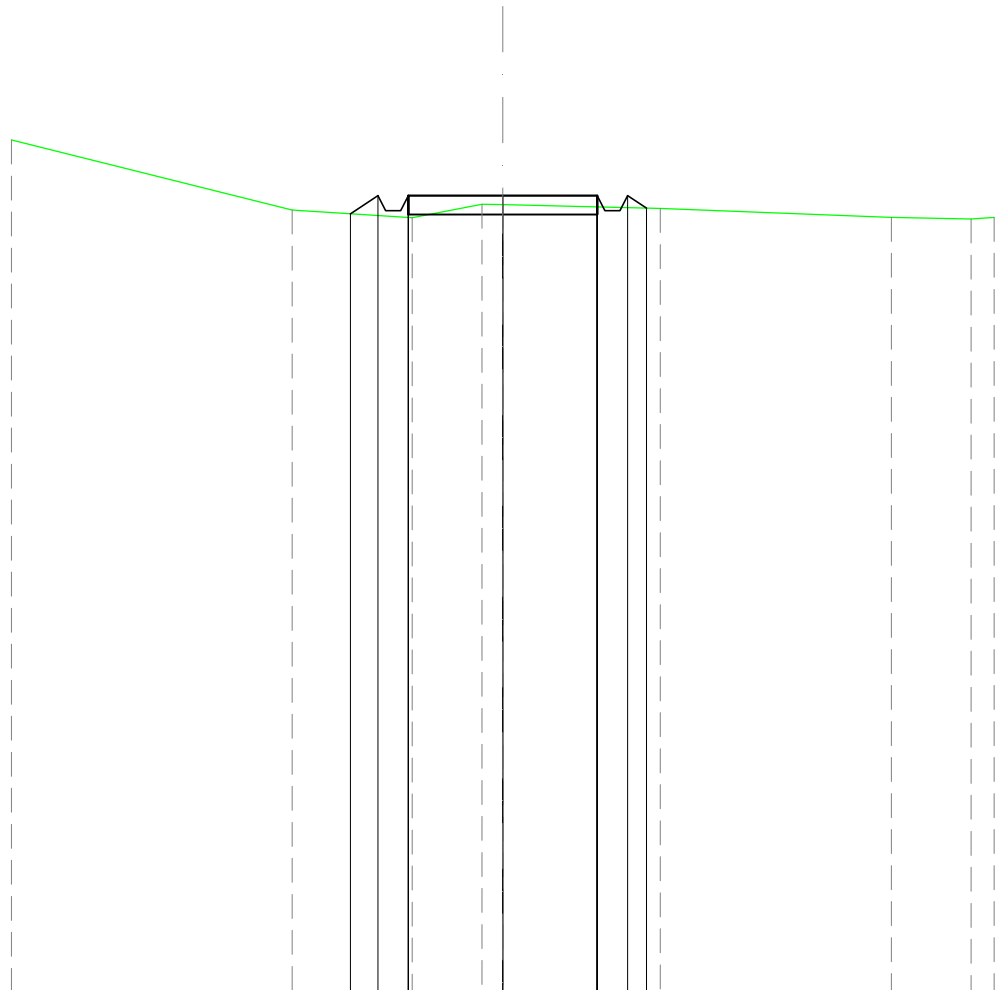
SCALA 1:200

QT.RIF. 110,000

DIST.PARZIALI TERRENO	0,77	6,40	3,47	2,14	2,13	4,54	1,98
QUOTE TERRENO	138,01 138,00		137,59	137,48	137,42	137,41	137,66 137,67 137,75
DIST. PARZIALI PROGETTO			0,81 0,80	2,50	2,50	0,80 1,13	
QUOTE PROGETTO			137,63 138,17 137,77 138,17	138,17		138,17 137,77 138,17 137,42	

SCAVI E BONIFICHE	
SCAVO PER PIATTAFORMA	0,911 m ²
FOSSO	0,040 m ²
RILEVATI	
RILEVATO PER PIATTAFORMA	0,029 m ²
RILEVATO PER SCARPATE	0,526 m ²
SOVRASTRUTTURA STRADALE	
MISTO STABILIZZATO	2,500 m ²

SEZIONE N.: 19
 QT. PROGETTO: 141,094
 DIST.PROG.: 297,74
 DIST.PREC.: 30,81
 DIST.SUCC.: 24,70



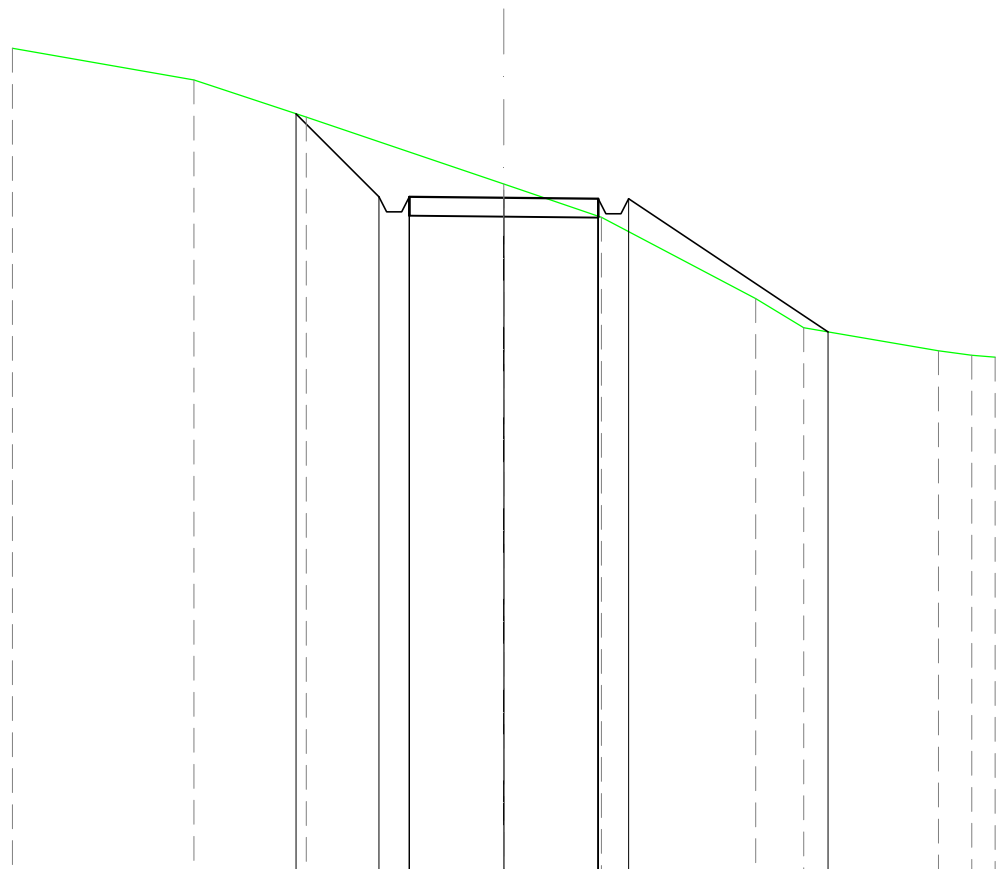
SCALA 1:200

QT.RIF. 120,000

DIST.PARZIALI TERRENO		3,18	1,84	0,55	4,17	6,11	
QUOTE TERRENO		140,71	140,51	140,87 140,85	140,75		140,52
DIST. PARZIALI PROGETTO		0,73	0,80	2,50	2,50	0,80	0,50
QUOTE PROGETTO		140,61 141,10 140,70 141,10		141,09		141,09 140,69 141,09	140,76

SCAVI E BONIFICHE	
SCAVO PER PIATTAFORMA	4,305 m ²
SCAVO PER PARETI TRINCEA	1,600 m ²
FOSSO	1,295 m ²
RILEVATI	
RILEVATO PER SCARPATE	2,958 m ²
SOVRASTRUTTURA STRADALE	
MISTO STABILIZZATO	2,500 m ²

SEZIONE N.: 21
 QT. PROGETTO: 147,968
 DIST.PROG.: 347,13
 DIST.PREC.: 24,70
 DIST.SUCC.: 27,87



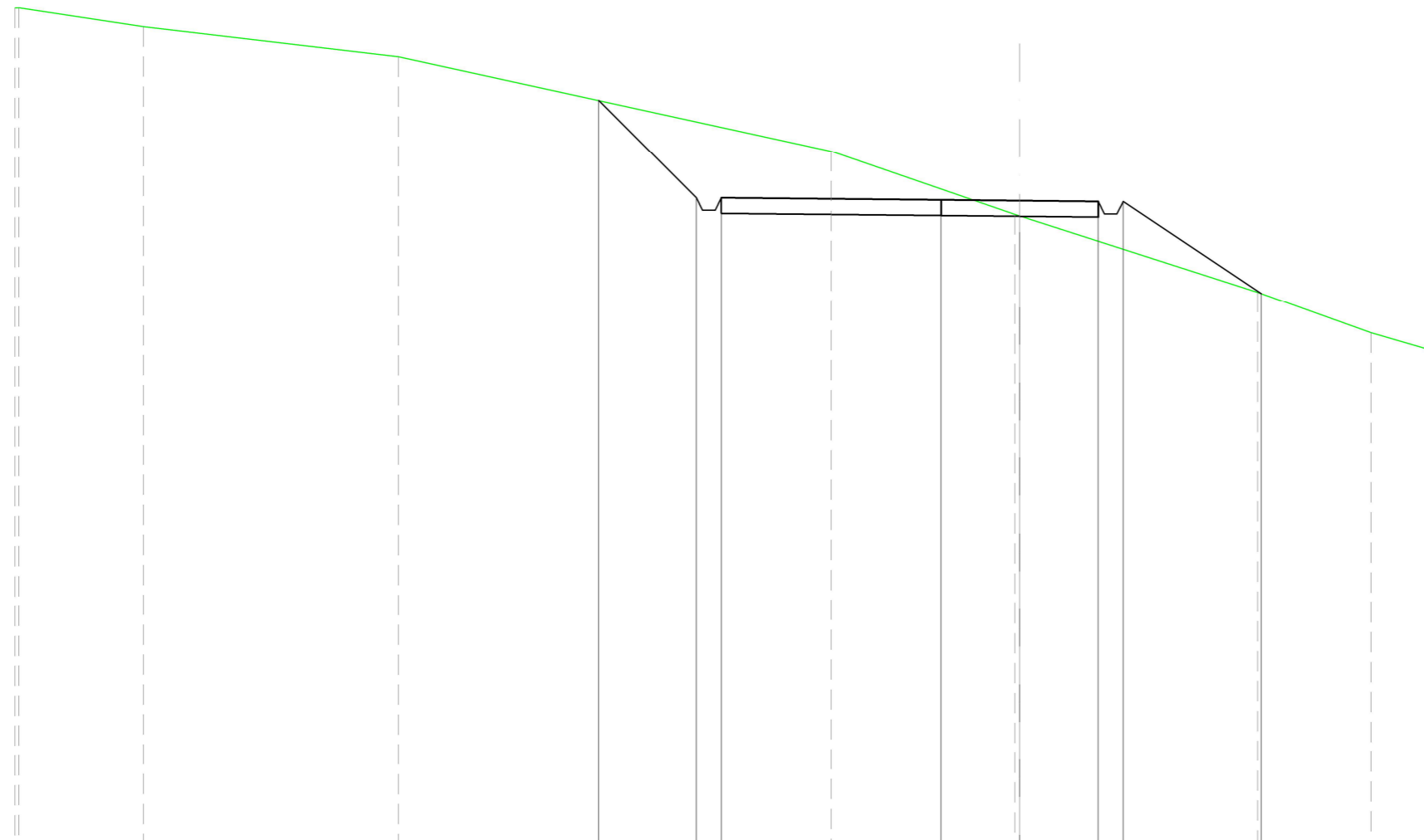
SCALA 1:200

QT.RIF. 130,000

DIST.PARZIALI TERRENO		2,97	5,23	2,58	4,08	1,27	3,56			
QUOTE TERRENO		-151,09	-150,10		-148,33	-147,45	-145,31	-144,53	-143,92	
DIST. PARZIALI PROGETTO			2,20	0,80	2,50	2,50	0,80	5,28		
QUOTE PROGETTO		-150,19	-147,99	-147,59	-147,59	-147,99	-147,94	-147,54	-147,54	-144,42

SCAVI E BONIFICHE	
SCAVO PER PIATTAFORMA	14,425 m ²
SCAVO PER PARETI TRINCEA	3,758 m ²
FOSSO	2,109 m ²
RILEVATI	
RILEVATO PER PIATTAFORMA	0,941 m ²
RILEVATO PER SCARPATE	4,204 m ²
SOVRASTRUTTURA STRADALE	
MISTO STABILIZZATO	6,000 m ²

SEZIONE N.: 22
 QT. PROGETTO: 150,459
 DIST.PROG.: 375,00
 DIST.PREC.: 27,87
 DIST.SUCC.: 25,00



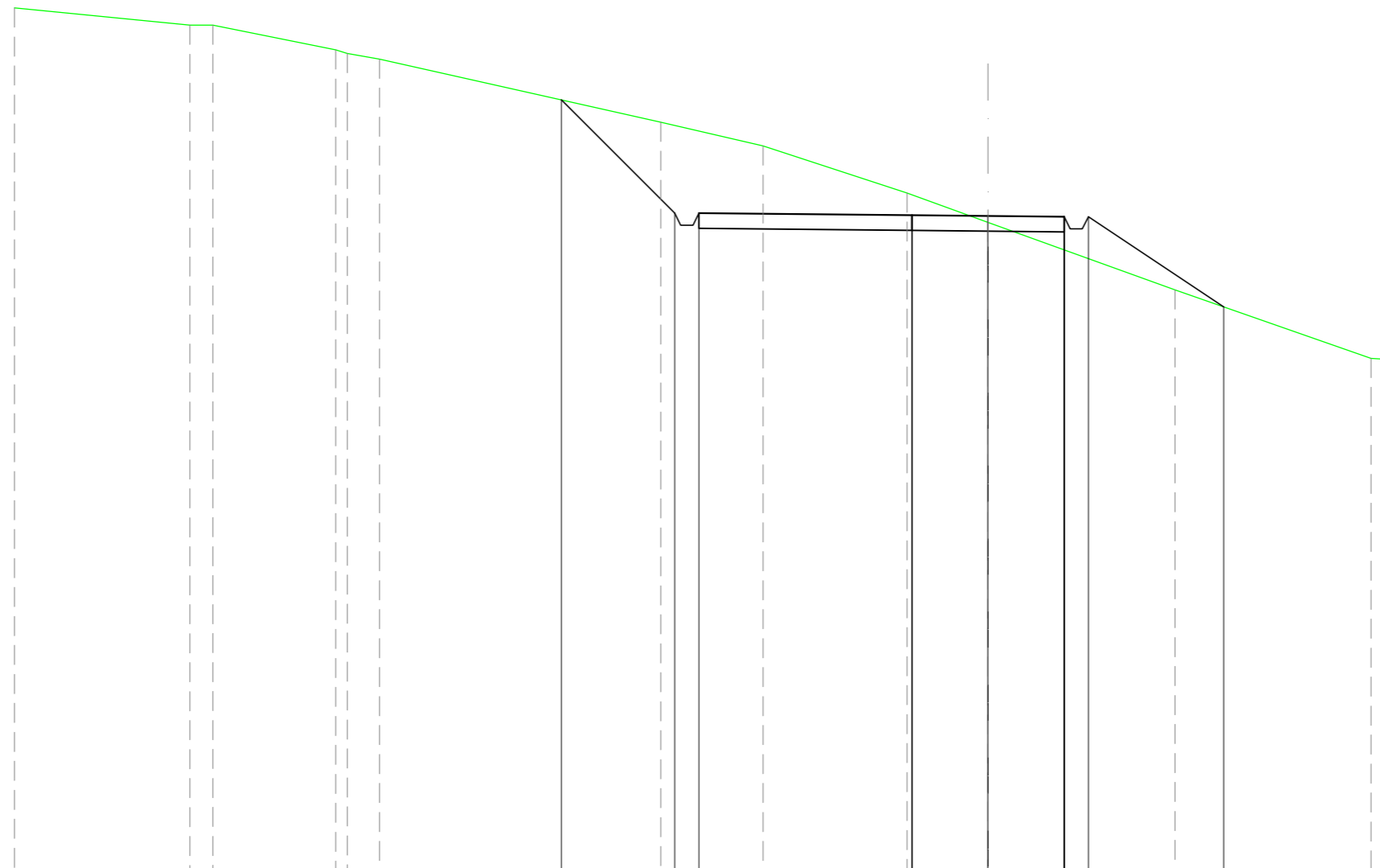
SCALA 1:200

QT.RIF. 130,000

DIST.PARZIALI TERRENO	3,97	8,13	13,79	5,84	7,59	3,61	1,80
QUOTE TERRENO	156,59 156,60	156,01	155,05	152,04	150,02 149,97	147,54	146,24 145,71
DIST. PARZIALI PROGETTO			3,10	7,00	2,50	2,50	4,39
QUOTE PROGETTO			153,66	150,55 150,15 150,15 150,55	150,48	150,46 150,43 150,03 150,03 150,43	147,50

SCAVI E BONIFICHE	
SCAVO PER PIATTAFORMA	17,731 m ²
SCAVO PER PARETI TRINCEA	5,372 m ²
FOSSO	2,472 m ²
RILEVATI	
RILEVATO PER PIATTAFORMA	0,491 m ²
RILEVATO PER SCARPATE	3,830 m ²
SOVRASTRUTTURA STRADALE	
MISTO STABILIZZATO	6,000 m ²

SEZIONE N.: 23
 QT. PROGETTO: 151,839
 DIST.PROG.: 400,00
 DIST.PREC.: 25,00
 DIST.SUCC.: 30,44



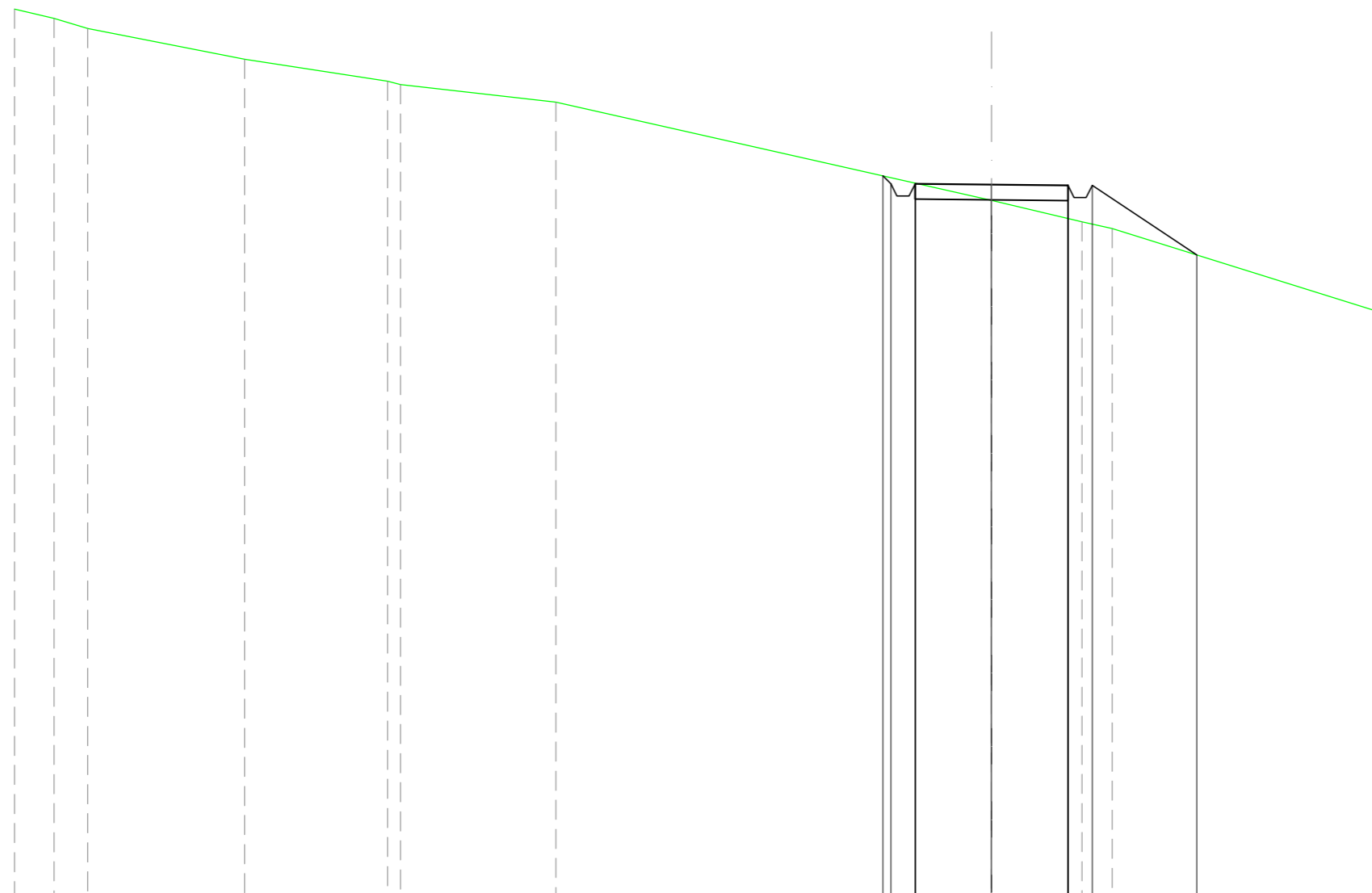
SCALA 1:200

QT.RIF. 130,000

DIST.PARZIALI TERRENO		5,76	0,75	4,04	1,06		9,24		3,36	4,73	2,66		6,14		6,45				
QUOTE TERRENO	-158,68	-158,11	-158,11	-157,30	-157,18	-157,00		-154,92	-154,14		-152,59	-151,63		-149,41		-147,16	-147,13		
DIST. PARZIALI PROGETTO							3,72			7,00	2,50	2,50		4,44					
QUOTE PROGETTO							-155,66		-151,93	-151,53	-151,53	-151,93		-151,86	-151,84	-151,81	-151,71	-151,41	-148,85

SCAVI E BONIFICHE	
SCAVO PER PIATTAFORMA	0,628 m ²
SCAVO PER PARETI TRINCEA	0,026 m ²
FOSSO	0,328 m ²
RILEVATI	
RILEVATO PER PIATTAFORMA	0,756 m ²
RILEVATO PER SCARPATE	2,793 m ²
SOVRASTRUTTURA STRADALE	
MISTO STABILIZZATO	2,500 m ²

SEZIONE N.: 24
 QT. PROGETTO: 153,451
 DIST.PROG.: 430,44
 DIST.PREC.: 30,44
 DIST.SUCC.: 6,25



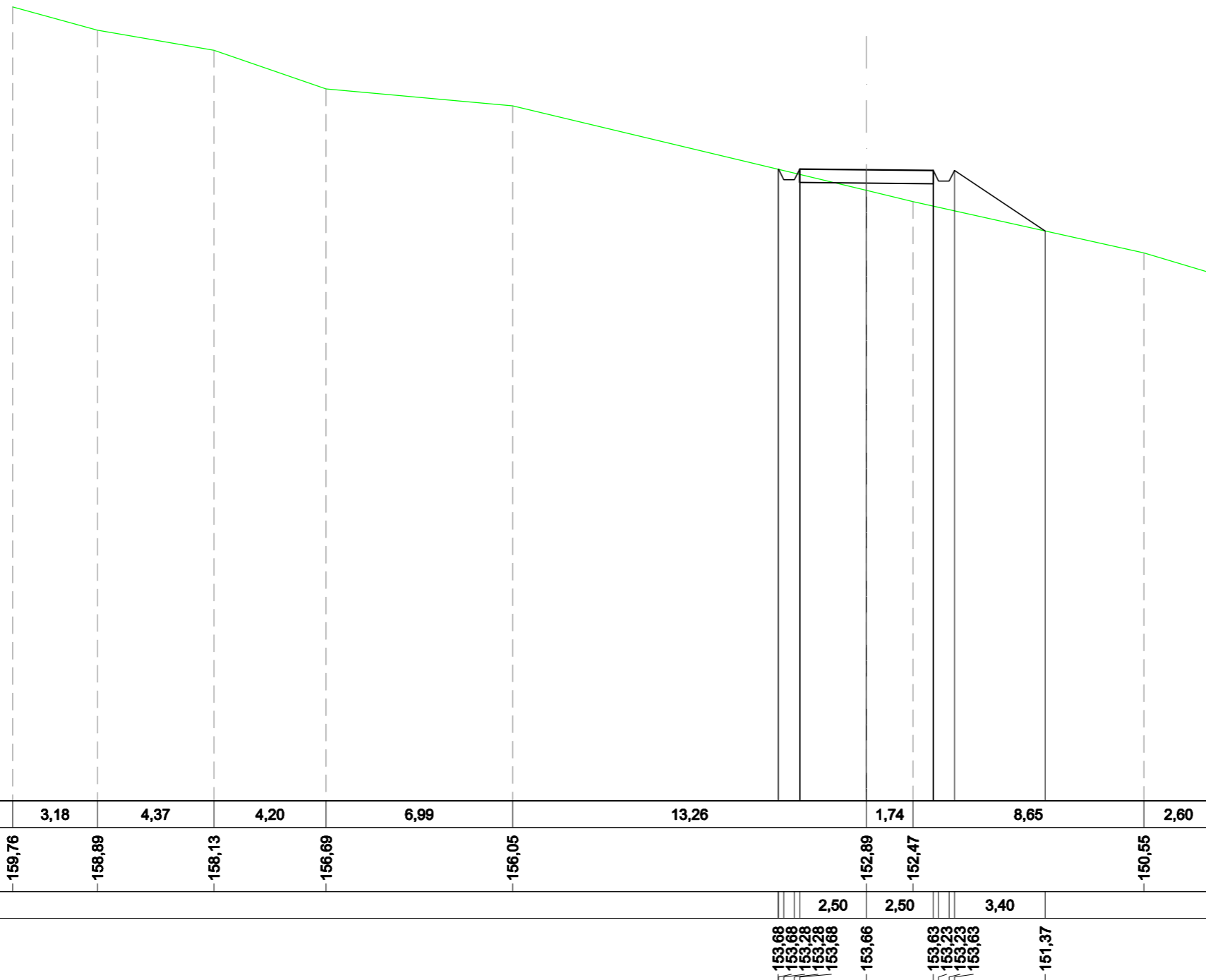
SCALA 1:200

QT.RIF. 130,000

DIST.PARZIALI TERRENO	1,30	1,10	5,14	4,68	5,09	14,27	2,96	0,89	9,05	149,18						
QUOTE TERRENO	159,19	158,89	158,56	157,55	156,83	156,72	156,14	152,93	152,23	152,01	149,18					
DIST. PARZIALI PROGETTO							2,50	2,50	3,42							
QUOTE PROGETTO							153,73	153,48	153,08	153,48	153,45	153,43	153,03	153,03	153,43	151,15

SCAVI E BONIFICHE	
SCAVO PER PIATTAFORMA	0,193 m ²
FOSSO	0,163 m ²
RILEVATI	
RILEVATO PER PIATTAFORMA	1,563 m ²
RILEVATO PER SCARPATE	3,478 m ²
SOVRASTRUTTURA STRADALE	
MISTO STABILIZZATO	2,500 m ²

SEZIONE N.: 25
 QT. PROGETTO: 153,660
 DIST.PROG.: 436,69
 DIST.PREC.: 6,25
 DIST.SUCC.: 13,31



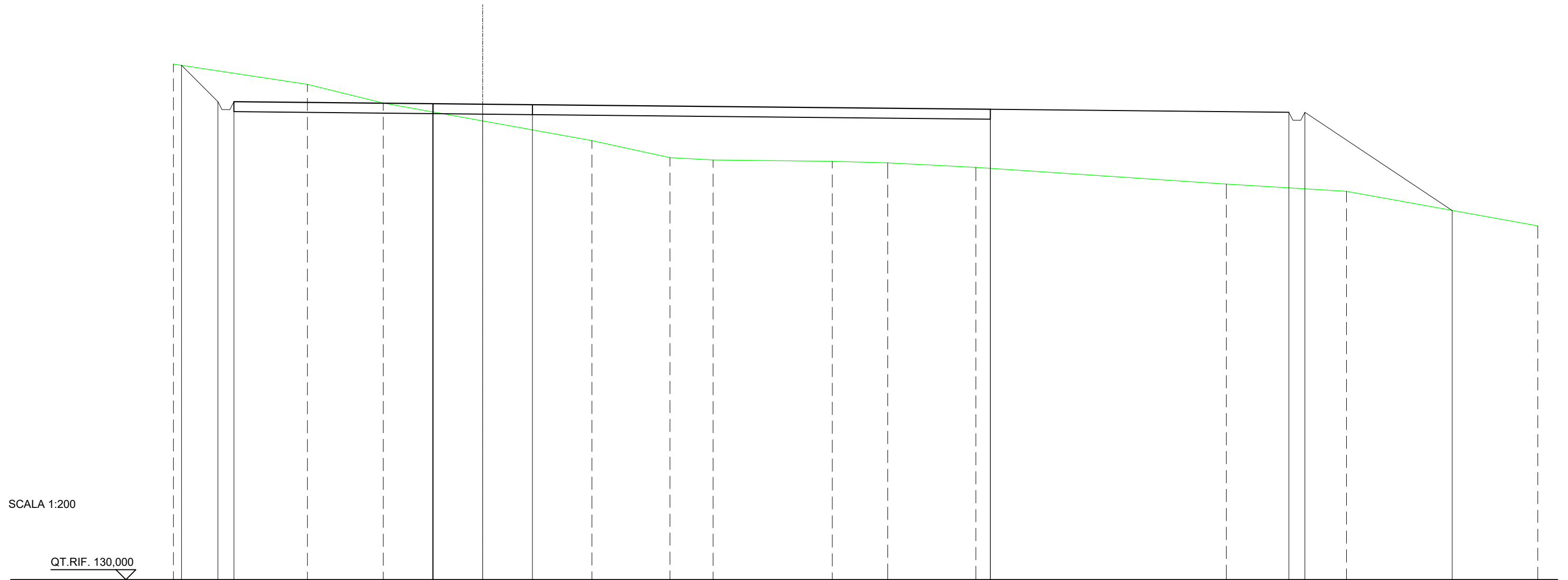
SCALA 1:200

QT.RIF. 130,000

DIST.PARZIALI TERRENO	3,18	4,37	4,20	6,99	13,26	1,74	8,65	2,60	
QUOTE TERRENO	159,76	158,89	158,13	156,69	156,05	152,89	152,47	150,55	149,76
DIST. PARZIALI PROGETTO						2,50	2,50	3,40	
QUOTE PROGETTO						153,68	153,66	153,63	151,37

SCAVI E BONIFICHE	
SCAVO PER PIATTAFORMA	10,616 m ²
SCAVO PER PARETI TRINCEA	1,423 m ²
FOSSO	1,435 m ²
RILEVATI	
RILEVATO PER PIATTAFORMA	47,431 m ²
RILEVATO PER SCARPATE	16,387 m ²
SOVRASTRUTTURA STRADALE	
MISTO STABILIZZATO	19,001 m ²

SEZIONE N.: 26
 QT. PROGETTO: 153,894
 DIST. PROG.: 450,00
 DIST. PREC.: 13,31
 DIST. SUCC.: 25,00



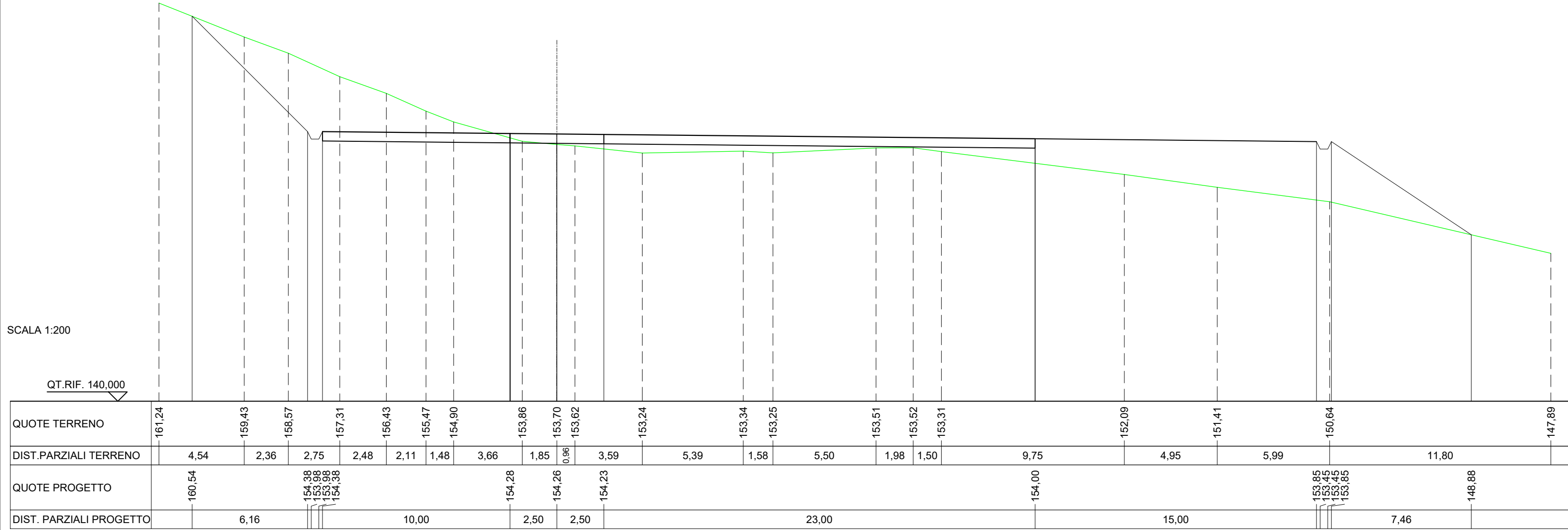
SCALA 1:200

QT.RIF. 130,000

QUOTE TERRENO	155,91		154,89		153,96		153,05		152,07		151,21		151,09		151,03		150,95		150,71		149,88		149,51		147,77	
DIST. PARZIALI TERRENO		6,73		3,81		4,99		5,48		3,92		2,17		5,98		2,78		4,43		12,58		6,04		9,61		
QUOTE PROGETTO	155,85	154,02	153,62	153,62	154,02		153,92	153,89	153,87										153,64			153,49	153,09	153,09	153,49	148,55
DIST. PARZIALI PROGETTO	1,83					10,00		2,50	2,50					23,00							15,00				7,40	

SCAVI E BONIFICHE	
SCAVO PER PIATTAFORMA	19,465 m ²
SCAVO PER PARETI TRINCEA	11,519 m ²
FOSSO	3,065 m ²
RILEVATI	
RILEVATO PER PIATTAFORMA	8,165 m ²
RILEVATO PER SCARPATE	14,380 m ²
SOVRASTRUTTURA STRADALE	
MISTO STABILIZZATO	19,000 m ²

SEZIONE N.: 27
 QT. PROGETTO: 154,259
 DIST.PROG.: 475,00
 DIST.PREC.: 25,00
 DIST.SUCC.: 17,00

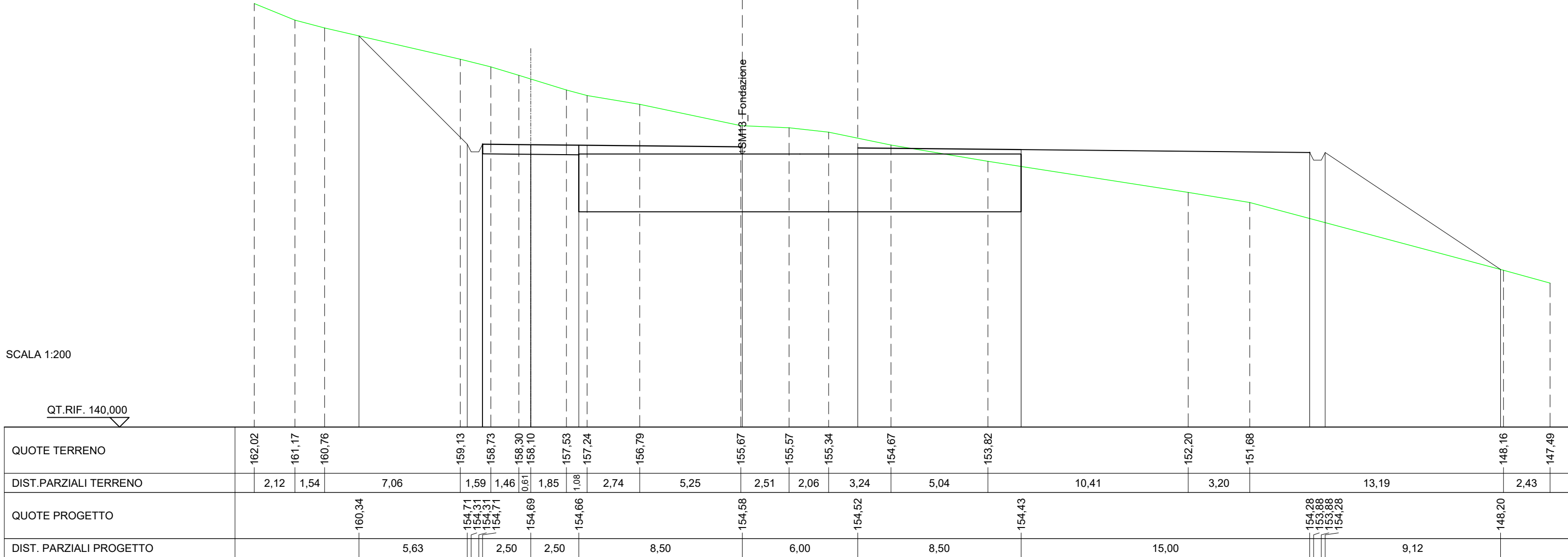


SCAVI E BONIFICHE	
SCAVO PER PIATTAFORMA	19,567 m ²
SCAVO PER PARETI TRINCEA	12,214 m ²
FOSSO	3,622 m ²
ESTRADOSSO FONDAZIONE	29,106 m ²
SCAVO PER PLINTO	67,689 m ²
RILEVATI	
RILEVATO PER SCARPATE	19,260 m ²
SOVRASTRUTTURA STRADALE	
MISTO STABILIZZATO	8,412 m ²
MANUFATTI	
CLS PER PLINTO	69,000 m ²

SEZIONE N.: 29
 QT. PROGETTO: 154,688
 DIST.PROG.: 504,41
 DIST.PREC.: 12,41

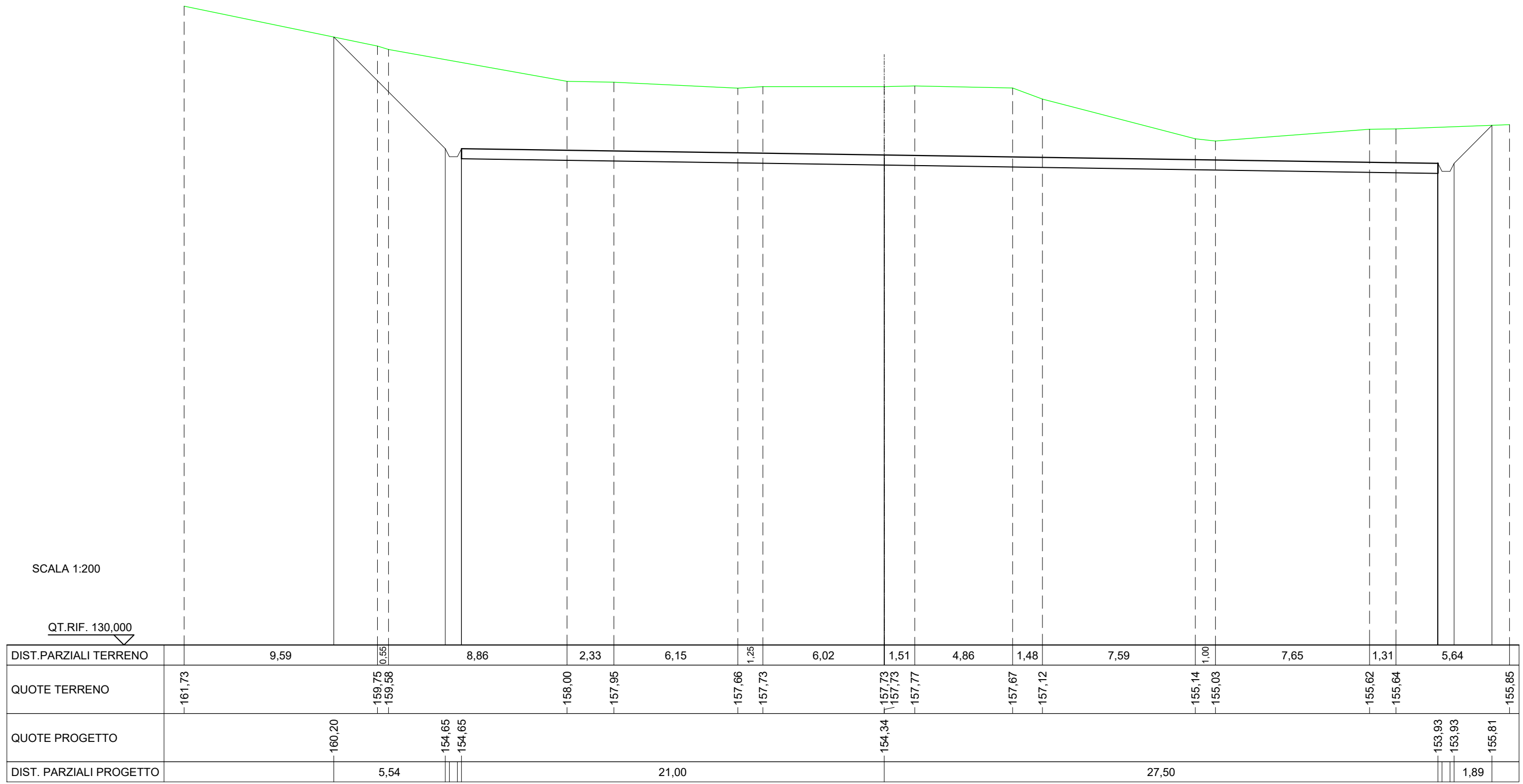
SCALA 1:200

QT.RIF. 140,000



SCAVI E BONIFICHE	
SCAVO PER PARETI TRINCEA	13,837 m ²
FOSSO	5,401 m ²

SEZIONE N.: 30
 QT. PROGETTO: 154,339



SCALA 1:200

QT.RIF. 130,000

DIST.PARZIALI TERRENO		9,59	0,55	8,86	2,33	6,15	1,25	6,02	1,51	4,86	1,48	7,59	1,00	7,65	1,31	5,64		
QUOTE TERRENO	161,73		159,75 159,58		158,00	157,95		157,66 157,73		157,73 157,77		157,67 157,12		155,14 155,03		155,62 155,64		155,85
QUOTE PROGETTO		160,20		154,65 154,65					154,34							153,93 153,93		155,81
DIST. PARZIALI PROGETTO			5,54			21,00						27,50					1,89	

SCAVI E BONIFICHE	
SCAVO PER PARETI TRINCEA	3,813 m ²
RILEVATI	
RILEVATO PER SCARPATE	11,128 m ²

SEZIONE N.: 31
 QT. PROGETTO: 154,074

SCALA 1:200

QT.RIF. 130,000

DIST.PARZIALI TERRENO	2,87	7,29	2,77	3,56	7,02	0,00	6,13	1,29	11,35	4,63	2,80	6,01	3,40	7,87	5,24	8,44	1,57	
QUOTE TERRENO	-157,48	-157,52	-156,29	-155,92	-155,20	-153,85	-153,82	-153,74	-153,77	-153,54	-153,03	-152,72	-152,01	-151,87	-151,27	-150,68	-150,00	-149,86
QUOTE PROGETTO	-157,49	-154,73	-154,61	-154,52	-154,07	-153,66	-153,66	-150,00	-150,00	-150,00	-150,00	-150,00	-150,00	-150,00	-150,00	-150,00	-150,00	-150,00
DIST. PARZIALI PROGETTO	2,76	8,50	5,98	29,52	27,50	5,49												

SMH3_Fondazione

RILEVATI	
RILEVATO PER SCARPATE	28,927 m ²

SEZIONE N.: 32
 QT. PROGETTO: 153,809

Livellamento

SCALA 1:200

QT.RIF. 130,000

DIST.PARZIALI TERRENO	3,02	7,23	10,96	0,87	5,23	2,82	7,38	3,36	0,54	2,23	9,06	3,42		
QUOTE TERRENO	151,66	151,22	149,86	150,28	150,28	150,63	150,75	150,72	150,71	150,66	150,59	150,00	150,02	
QUOTE PROGETTO	151,63	154,30	154,30					153,81				153,40	153,40	148,27
DIST. PARZIALI PROGETTO	3,99			32,50							27,50		7,69	