


REGIONE
CALABRIA



Provincia di
Catanzaro



Committente:



PLT engineering s.r.l.
via Dismano 1280
47522 Cesena (FC)
P.IVA/C.F. 05857900723

Titolo del Progetto:

PARCO EOLICO "SELLIA MARINA"

Documento:

PROGETTO DEFINITIVO

ID PROGETTO:	PESM
DISCIPLINA:	P
CAPITOLO:	VN

N° Documento:

PESM-P-VN-04.16

Elaborato:

Sezioni trasversali Asse 1

SCALA:	1:200	FORMATO:	A4	Nome file:	PESM-P-VN-04.16_Sezioni Trasversali - Asse 1
--------	--------------	----------	-----------	------------	---

Progettazione:



Ing. Saverio Pagliuso

Ing. Mario Francesco Perri


Ing. Giorgio Salatino

Ing. Claudio Coscarella

Rev:	Data Revisione	Descrizione Revisione	Redatto	Controllato	Approvato
00	01/2021	PRIMA EMISSIONE	GEMSA	GEMSA	PLT
01	06/2021	REVISIONE 01	GEMSA	GEMSA	PLT

RILEVATI	
RILEVATO PER SCARPATE	0,576 m ²

SEZIONE N.: 1
 QT. PROGETTO: 65,057
 DIST.PROG.: 0,00
 DIST.SUCC.: 25,00



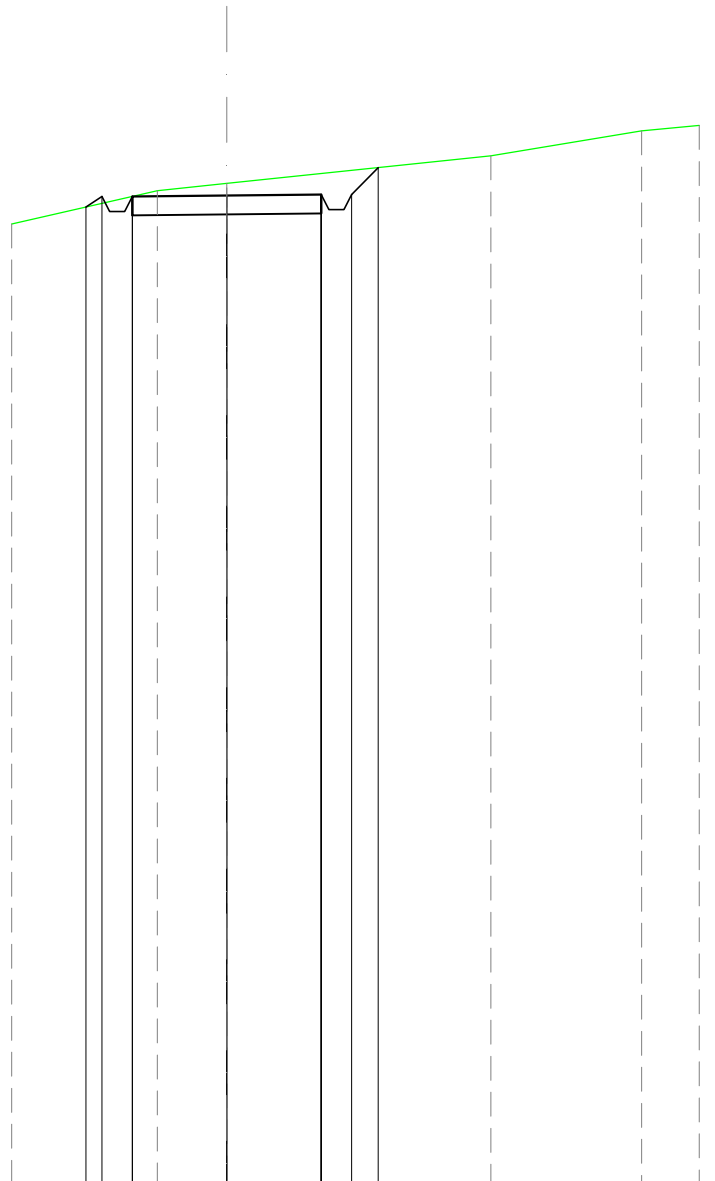
SCALA 1:200

QT.RIF. 40,000

DIST.PARZIALI TERRENO	0,62	1,32	1,50	1,92	4,30	
QUOTE TERRENO	63,92 64,35 64,20 64,12	64,18	64,28	64,61	65,35	
DIST. PARZIALI PROGETTO		1,37	0,80	2,50	2,50	0,80
QUOTE PROGETTO	64,12 64,12	65,03 64,63 64,63 65,03	65,06	65,08 64,68 64,68 65,08 65,21 65,21		

SCAVI E BONIFICHE	
SCAVO PER PIATTAFORMA	4,051 m ²
SCAVO PER PARETI TRINCEA	0,225 m ²
FOSSO	0,887 m ²
RILEVATI	
RILEVATO PER SCARPATE	0,047 m ²
SOVRASTRUTTURA STRADALE	
MISTO STABILIZZATO	2,500 m ²

SEZIONE N.: 2
 QT. PROGETTO: 66,152
 DIST.PROG.: 25,00
 DIST.PREC.: 25,00
 DIST.SUCC.: 30,00



SCALA 1:200

QT.RIF. 40,000

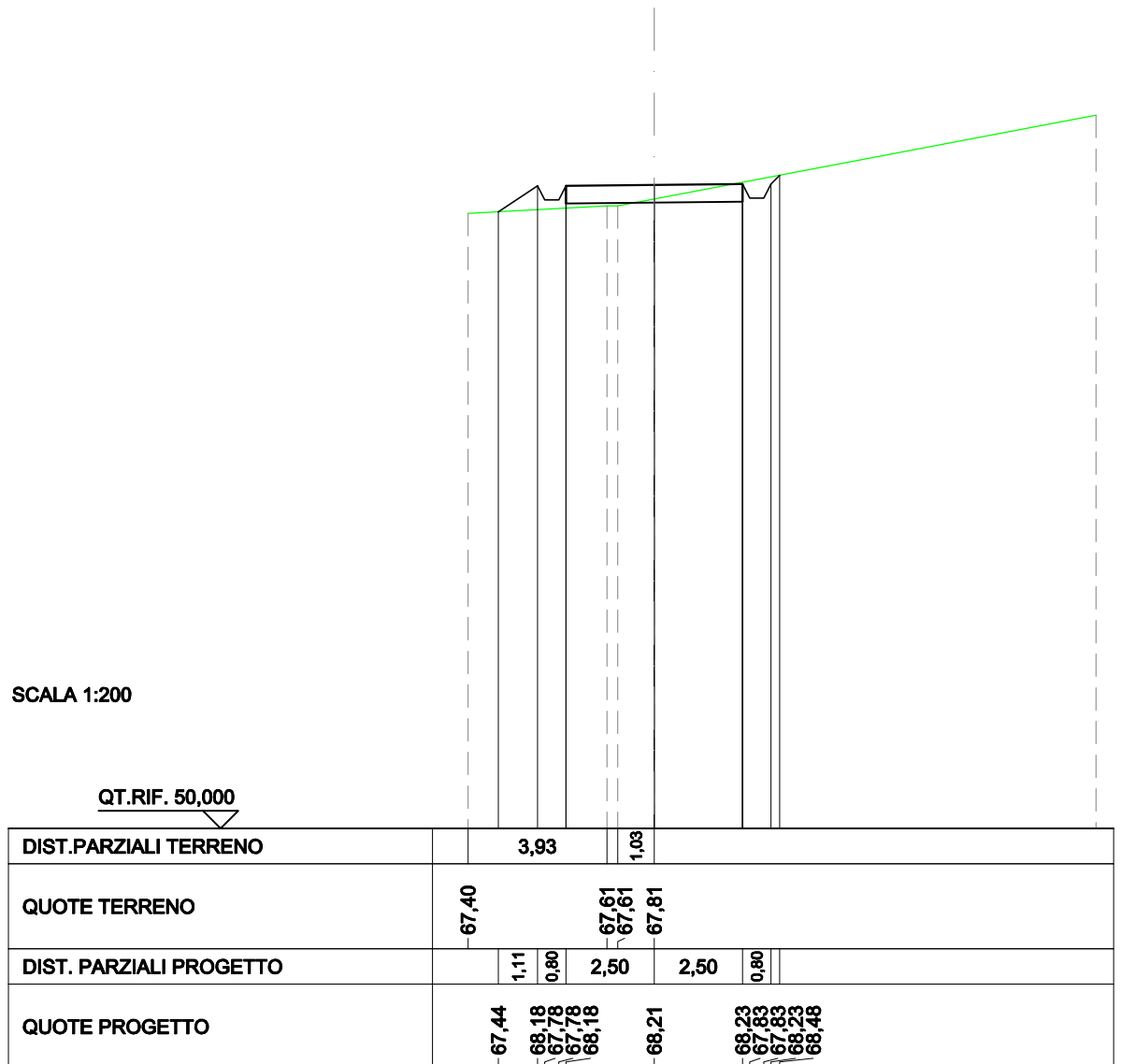
DIST.PARZIALI TERRENO	3,85		1,84	6,98		3,99	
QUOTE TERRENO	65,40		66,28	66,47		67,19	
DIST. PARZIALI PROGETTO	0,80		2,50	2,50	0,80		0,71
QUOTE PROGETTO	65,85		66,13	66,15		66,18	
	65,73		65,73	65,78		65,78	
	65,73		66,13	66,15		66,18	
	66,13		66,15	66,18		66,18	
	66,13		66,15	66,18		66,18	

SCAVI E BONIFICHE	
SCAVO PER PIATTAFORMA	0,835 m ²
SCAVO PER PARETI TRINCEA	0,024 m ²
FOSSO	0,339 m ²
RILEVATI	
RILEVATO PER PIATTAFORMA	0,176 m ²
RILEVATO PER SCARPATE	0,663 m ²
SOVRASTRUTTURA STRADALE	
MISTO STABILIZZATO	2,500 m ²

SEZIONE N.: 3
 QT. PROGETTO: 68,209
 DIST.PROG.: 55,00
 DIST.PREC.: 30,00
 DIST.SUCC.: 29,00

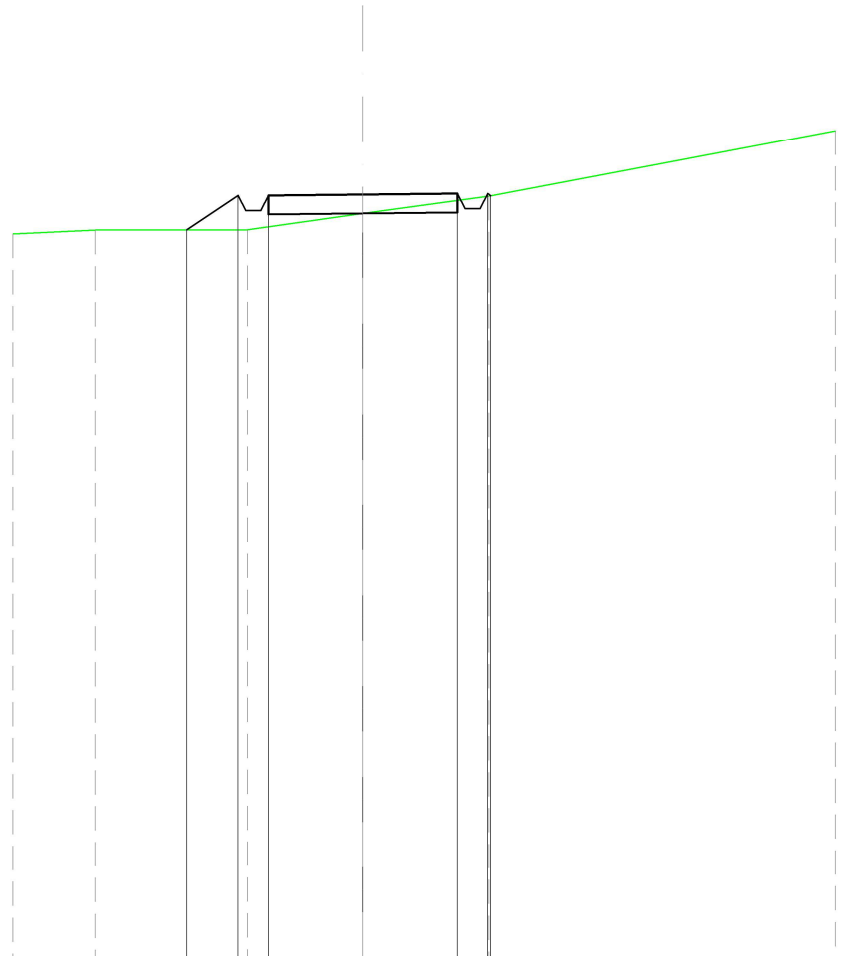
SCALA 1:200

QT.RIF. 50,000



SCAVI E BONIFICHE	
SCAVO PER PIATTAFORMA	0,396 m ²
FOSSO	0,149 m ²
RILEVATI	
RILEVATO PER PIATTAFORMA	0,412 m ²
RILEVATO PER SCARPATE	1,087 m ²
SOVRASTRUTTURA STRADALE	
MISTO STABILIZZATO	2,500 m ²

SEZIONE N.: 4
 QT. PROGETTO: 70,543
 DIST.PROG.: 84,00
 DIST.PREC.: 29,00
 DIST.SUCC.: 25,00

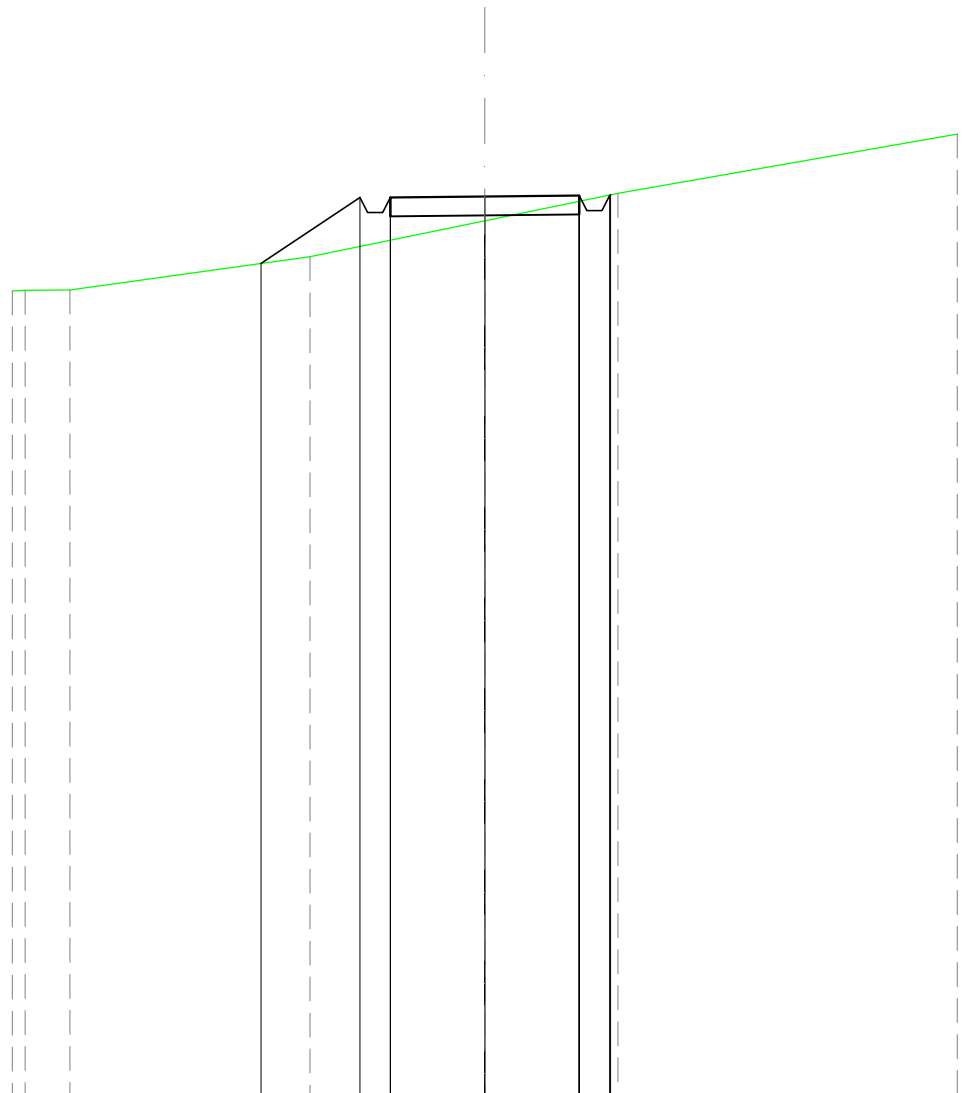


SCALA 1:200

	QT.RIF. 50,000						
DIST.PARZIALI TERRENO	2,18	4,03	3,04	3,33			
QUOTE TERRENO	69,50	69,60	69,62	70,04	70,50		
DIST. PARZIALI PROGETTO			1,36	0,80	2,50	2,50	0,80
QUOTE PROGETTO		69,61	70,52	70,12	70,12	70,52	70,54
							70,57
							70,17
							70,17
							70,57
							70,51

SCAVI E BONIFICHE	
SCAVO PER PIATTAFORMA	0,309 m ²
SCAVO PER PARETI TRINCEA	0,000 m ²
FOSSO	0,189 m ²
RILEVATI	
RILEVATO PER PIATTAFORMA	1,017 m ²
RILEVATO PER SCARPATE	2,492 m ²
SOVRASTRUTTURA STRADALE	
MISTO STABILIZZATO	2,500 m ²

SEZIONE N.: 5
 QT. PROGETTO: 73,796
 DIST.PROG.: 109,00
 DIST.PREC.: 25,00
 DIST.SUCC.: 11,00



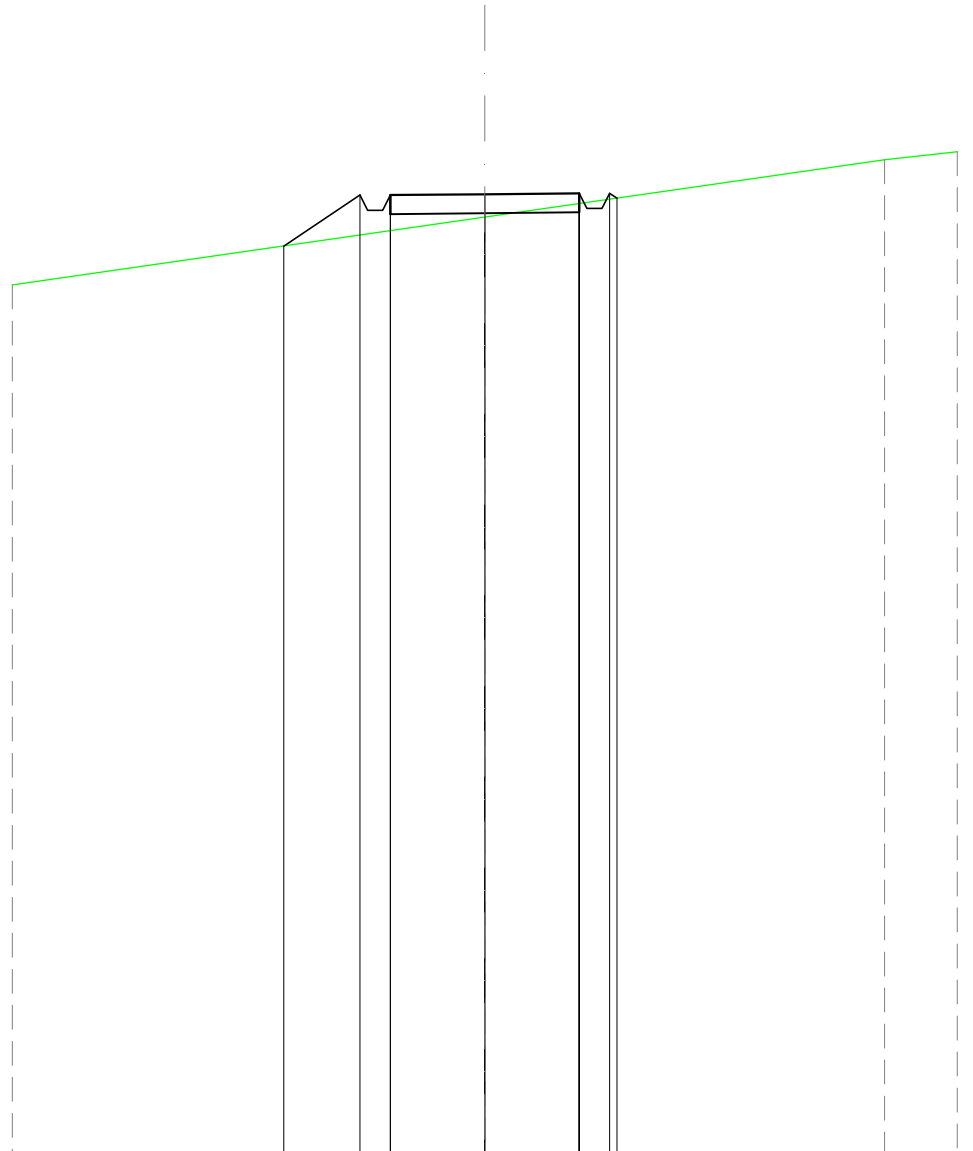
SCALA 1:200

QT.RIF. 50,000

DIST.PARZIALI TERRENO		6,35		4,62		3,52					
QUOTE TERRENO	71,32		72,20		73,15		73,88				
DIST. PARZIALI PROGETTO			2,62	0,80	2,50	2,50	0,80				
QUOTE PROGETTO		72,02		73,77	73,37	73,77	73,80	73,82	73,42	73,82	73,84

SCAVI E BONIFICHE	
SCAVO PER PIATTAFORMA	0,193 m ²
FOSSO	0,092 m ²
RILEVATI	
RILEVATO PER PIATTAFORMA	0,729 m ²
RILEVATO PER SCARPATE	1,665 m ²
SOVRASTRUTTURA STRADALE	
MISTO STABILIZZATO	2,500 m ²

SEZIONE N.: 6
 QT. PROGETTO: 75,390
 DIST.PROG.: 120,00
 DIST.PREC.: 11,00
 DIST.SUCC.: 11,00



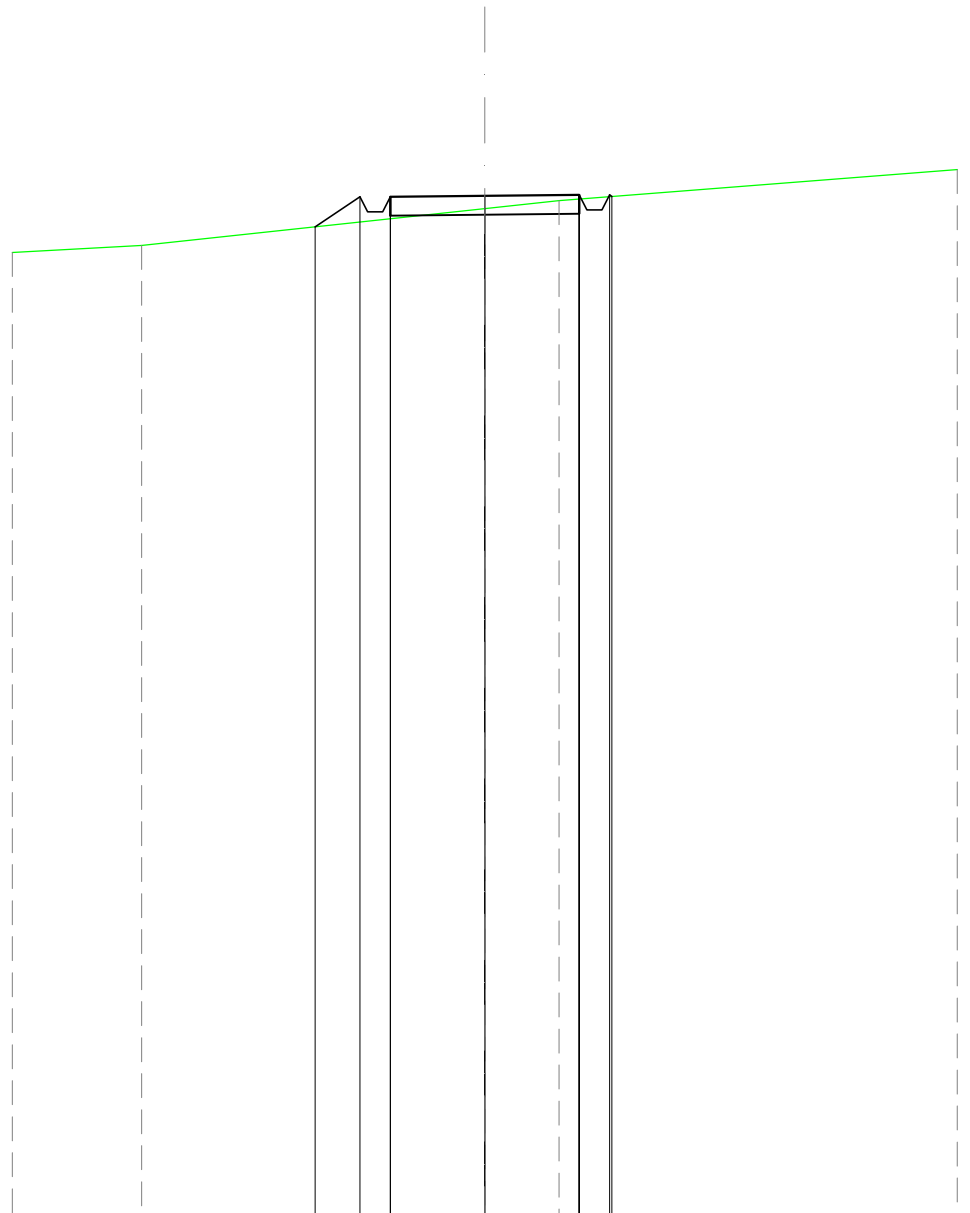
SCALA 1:200

QT.RIF. 50,000

DIST.PARZIALI TERRENO							10,57	
QUOTE TERRENO							74,78	76,30
DIST. PARZIALI PROGETTO		2,02	0,80	2,50	2,50	0,80		
QUOTE PROGETTO	74,02	75,37	74,97	75,37	75,39	75,42	75,02	
							75,42	
							75,29	

SCAVI E BONIFICHE	
SCAVO PER PIATTAFORMA	0,841 m ²
FOSSO	0,180 m ²
RILEVATI	
RILEVATO PER PIATTAFORMA	0,033 m ²
RILEVATO PER SCARPATE	0,658 m ²
SOVRASTRUTTURA STRADALE	
MISTO STABILIZZATO	2,500 m ²

SEZIONE N.: 7
 QT. PROGETTO: 76,985
 DIST.PROG.: 131,00
 DIST.PREC.: 11,00
 DIST.SUCC.: 16,00



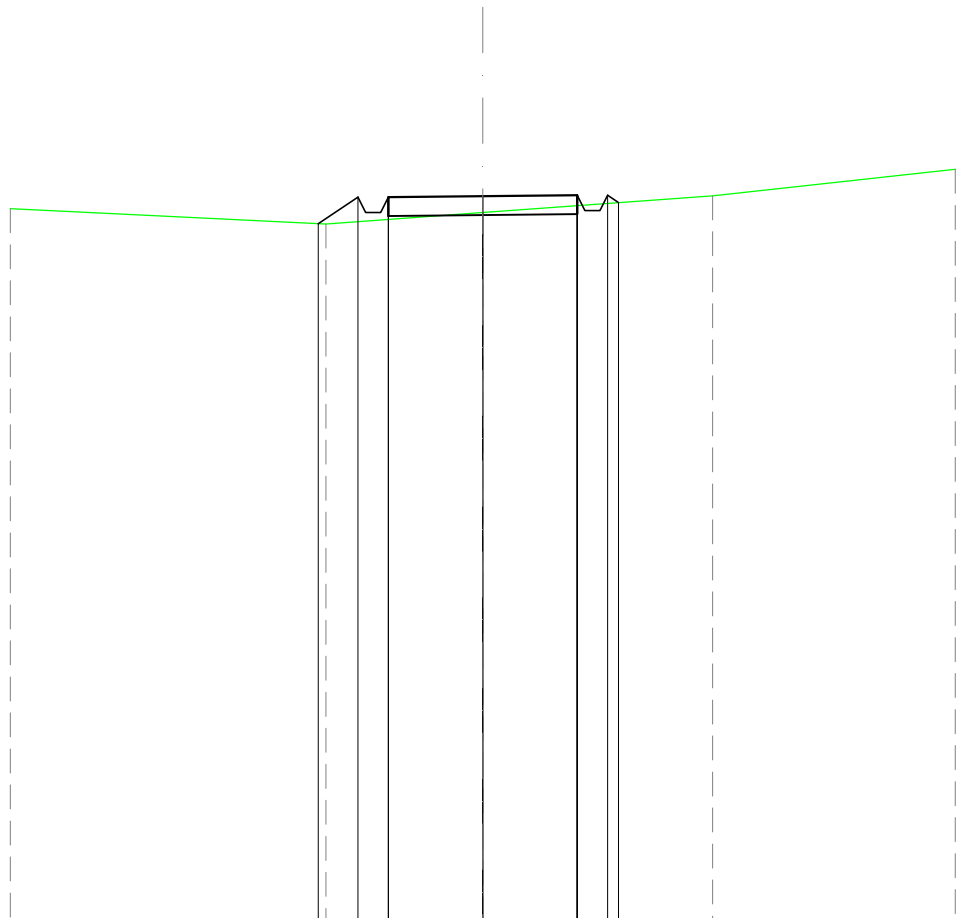
SCALA 1:200

QT.RIF. 50,000

DIST.PARZIALI TERRENO		9,07			1,96		
QUOTE TERRENO	-75,68				76,65	76,86	
DIST. PARZIALI PROGETTO		1,19	0,80	2,50	2,50	0,80	
QUOTE PROGETTO		76,17	76,96	76,56	76,96	76,98	77,01
							76,61
							77,01
							76,97

SCAVI E BONIFICHE	
SCAVO PER PIATTAFORMA	0,409 m ²
FOSSO	0,075 m ²
RILEVATI	
RILEVATO PER PIATTAFORMA	0,063 m ²
RILEVATO PER SCARPATE	0,665 m ²
SOVRASTRUTTURA STRADALE	
MISTO STABILIZZATO	2,500 m ²

SEZIONE N.: 8
 QT. PROGETTO: 79,304
 DIST.PROG.: 147,00
 DIST.PREC.: 16,00
 DIST.SUCC.: 11,00



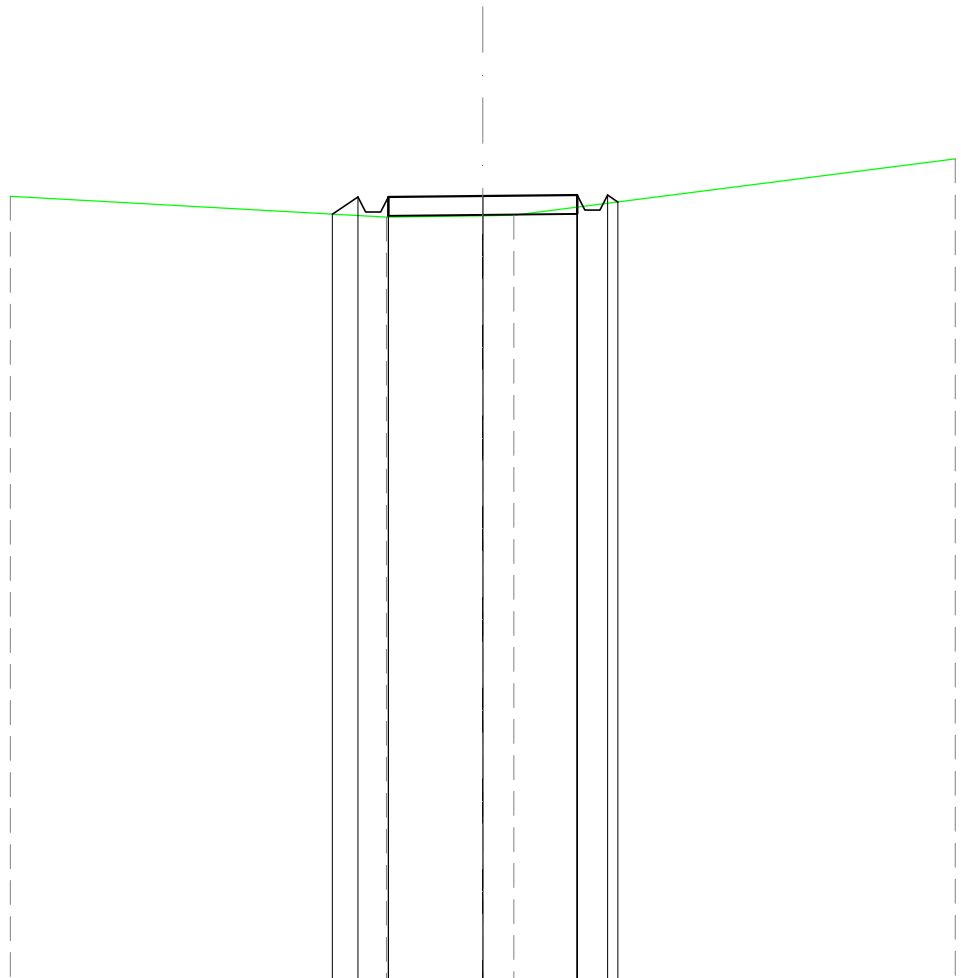
SCALA 1:200

QT. RIF. 60,000

DIST. PARZIALI TERRENO			4,15			6,08			
QUOTE TERRENO			78,57			78,87			79,32
DIST. PARZIALI PROGETTO	1,05	0,80	2,50	2,50	0,80				
QUOTE PROGETTO	78,58	79,28	78,88	79,28	79,30	79,33	78,93	79,33	79,14

SCAVI E BONIFICHE	
SCAVO PER PIATTAFORMA	0,134 m ²
FOSSO	0,060 m ²
RILEVATI	
RILEVATO PER PIATTAFORMA	0,091 m ²
RILEVATO PER SCARPATE	0,407 m ²
SOVRASTRUTTURA STRADALE	
MISTO STABILIZZATO	2,500 m ²

SEZIONE N.: 9
 QT. PROGETTO: 80,899
 DIST.PROG.: 158,00
 DIST.PREC.: 11,00
 DIST.SUCC.: 26,00



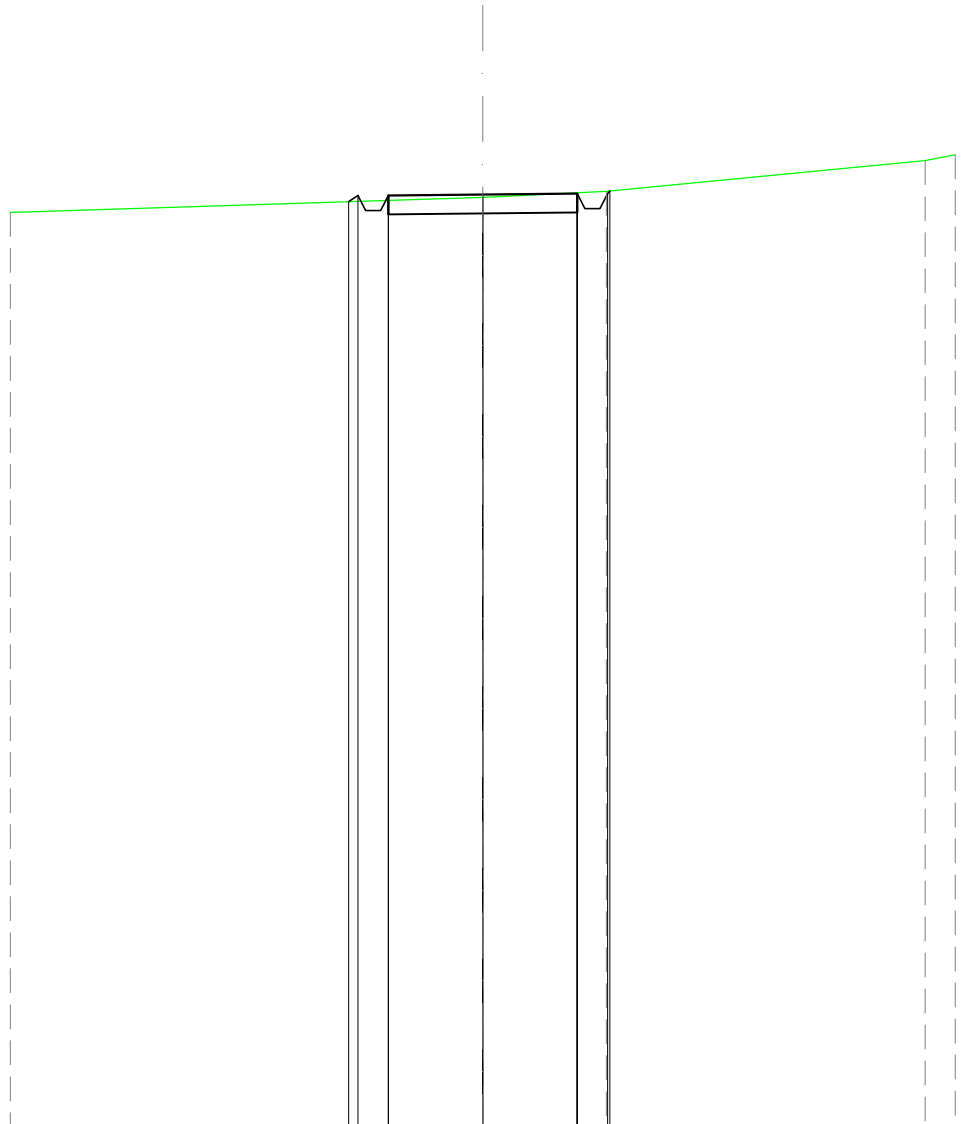
SCALA 1:200

QT.RIF. 60,000

DIST.PARZIALI TERRENO			2,55	0,82	
QUOTE TERRENO		80,34	80,38	80,39	
DIST. PARZIALI PROGETTO	0,68	0,80	2,50	2,50	0,80
QUOTE PROGETTO	80,42	80,87	80,47	80,87	80,90
					80,92
					80,52
					80,92
					80,74

SCAVI E BONIFICHE	
SCAVO PER PIATTAFORMA	2,163 m ²
SCAVO PER PARETI TRINCEA	0,002 m ²
FOSSO	0,404 m ²
RILEVATI	
RILEVATO PER SCARPATE	0,030 m ²
SOVRASTRUTTURA STRADALE	
MISTO STABILIZZATO	2,500 m ²

SEZIONE N.: 10
 QT. PROGETTO: 84,668
 DIST.PROG.: 184,00
 DIST.PREC.: 26,00
 DIST.SUCC.: 26,00



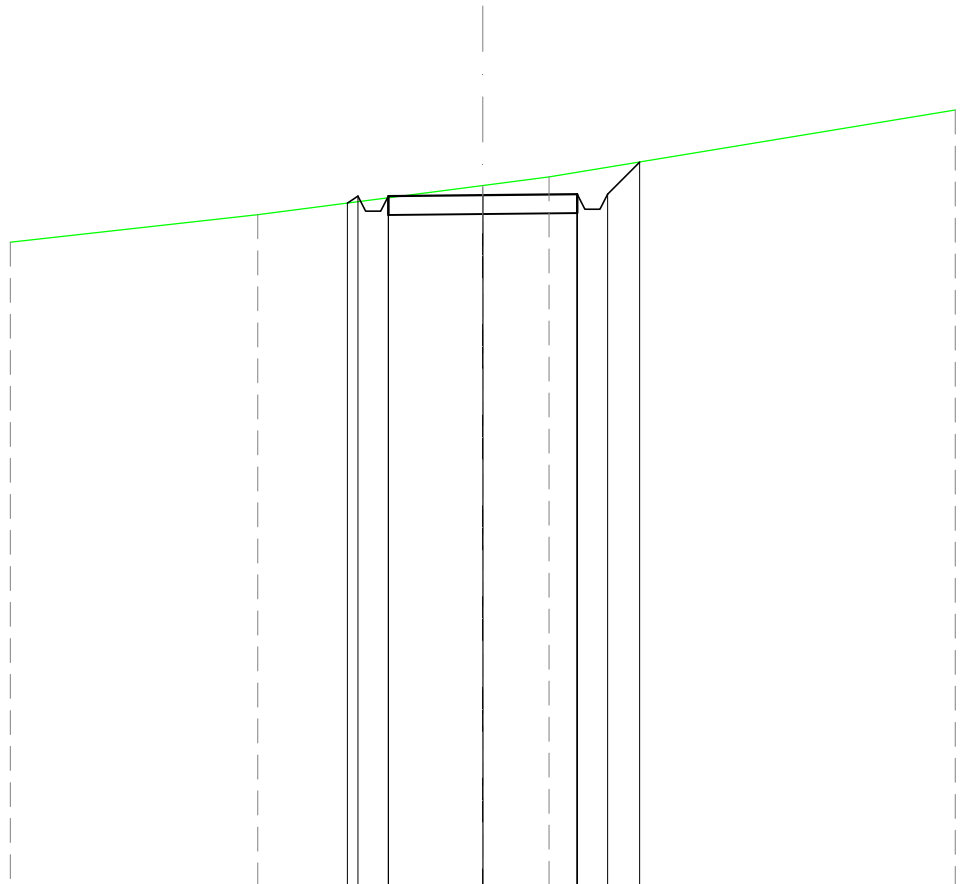
SCALA 1:200

QT.RIF. 60,000

DIST.PARZIALI TERRENO			3,27		8,44	
QUOTE TERRENO			84,59		84,75	85,56
DIST. PARZIALI PROGETTO		0,80	2,50	2,50	0,80	
QUOTE PROGETTO	84,48	84,64	84,24	84,64	84,67	84,69
						84,29
						84,69
						84,76

SCAVI E BONIFICHE	
SCAVO PER PIATTAFORMA	3,765 m ²
SCAVO PER PARETI TRINCEA	0,300 m ²
FOSSO	0,919 m ²
RILEVATI	
RILEVATO PER SCARPATE	0,028 m ²
SOVRASTRUTTURA STRADALE	
MISTO STABILIZZATO	2,500 m ²

SEZIONE N.: 11
 QT. PROGETTO: 88,438
 DIST.PROG.: 210,00
 DIST.PREC.: 26,00
 DIST.SUCC.: 20,00



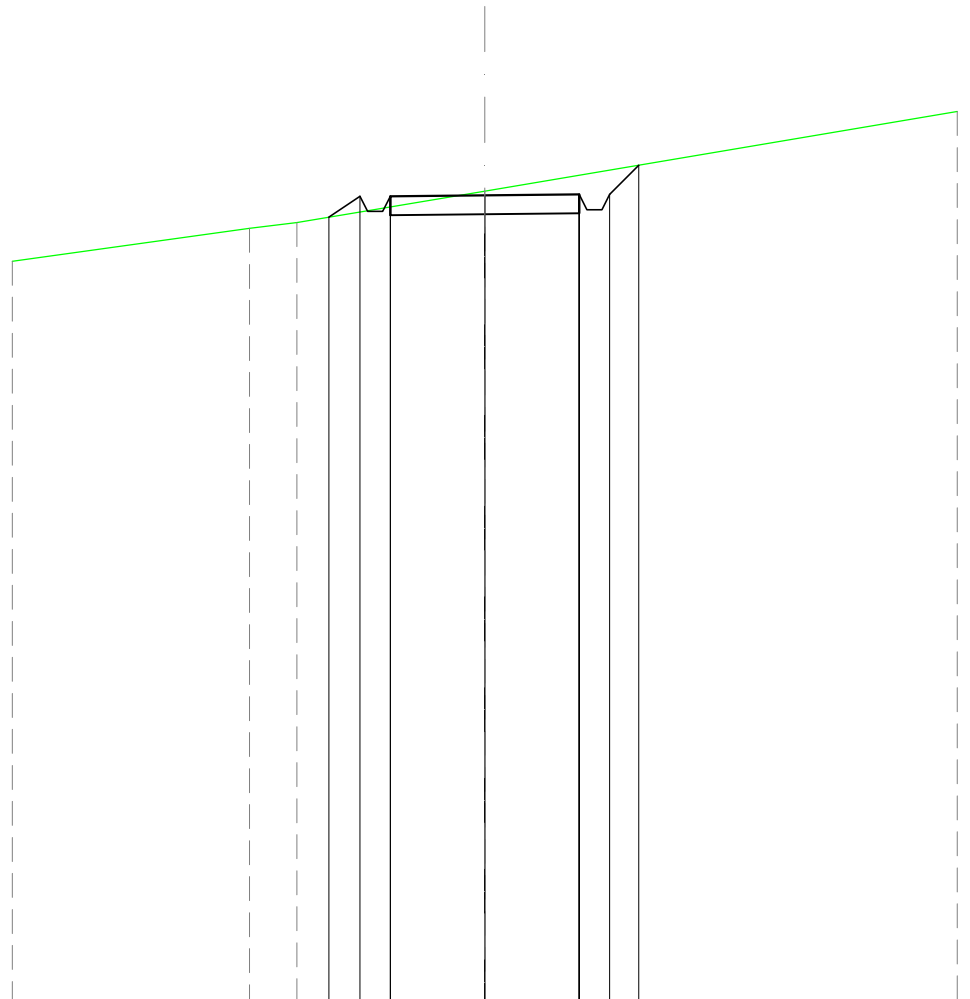
SCALA 1:200

QT.RIF. 70,000

DIST.PARZIALI TERRENO		5,95	1,75	
QUOTE TERRENO	87,92		88,69	88,92
DIST. PARZIALI PROGETTO		0,80	2,50	2,50
QUOTE PROGETTO		88,22 88,41 88,01 88,41	88,44	88,46 88,06 88,46 89,31

SCAVI E BONIFICHE	
SCAVO PER PIATTAFORMA	3,072 m ²
SCAVO PER PARETI TRINCEA	0,249 m ²
FOSSO	0,726 m ²
RILEVATI	
RILEVATO PER SCARPATE	0,230 m ²
SOVRASTRUTTURA STRADALE	
MISTO STABILIZZATO	2,500 m ²

SEZIONE N.: 12
 QT. PROGETTO: 91,337
 DIST.PROG.: 230,00
 DIST.PREC.: 20,00
 DIST.SUCC.: 18,00



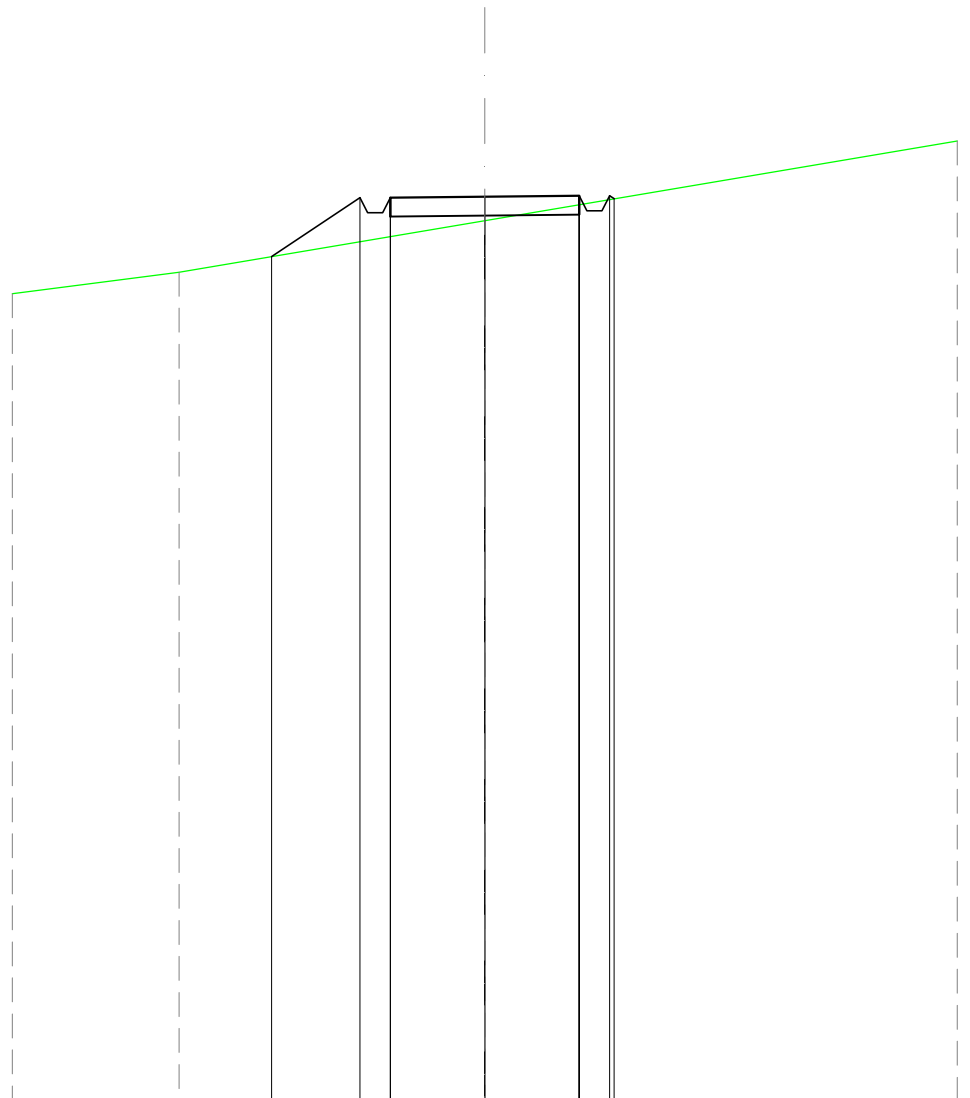
SCALA 1:200

QT.RIF. 70,000

DIST.PARZIALI TERRENO		1,25	4,97								
QUOTE TERRENO		90,47	90,62		91,45						
DIST. PARZIALI PROGETTO			0,82	0,80	2,50	2,50	0,80	0,77			
QUOTE PROGETTO			90,76	91,31	90,91	91,31	91,34	91,36	90,96	91,36	92,14

SCAVI E BONIFICHE	
SCAVO PER PIATTAFORMA	0,216 m ²
FOSSO	0,119 m ²
RILEVATI	
RILEVATO PER PIATTAFORMA	0,890 m ²
RILEVATO PER SCARPATE	2,026 m ²
SOVRASTRUTTURA STRADALE	
MISTO STABILIZZATO	2,500 m ²

SEZIONE N.: 13
 QT. PROGETTO: 93,925
 DIST.PROG.: 248,00
 DIST.PREC.: 18,00
 DIST.SUCC.: 13,00



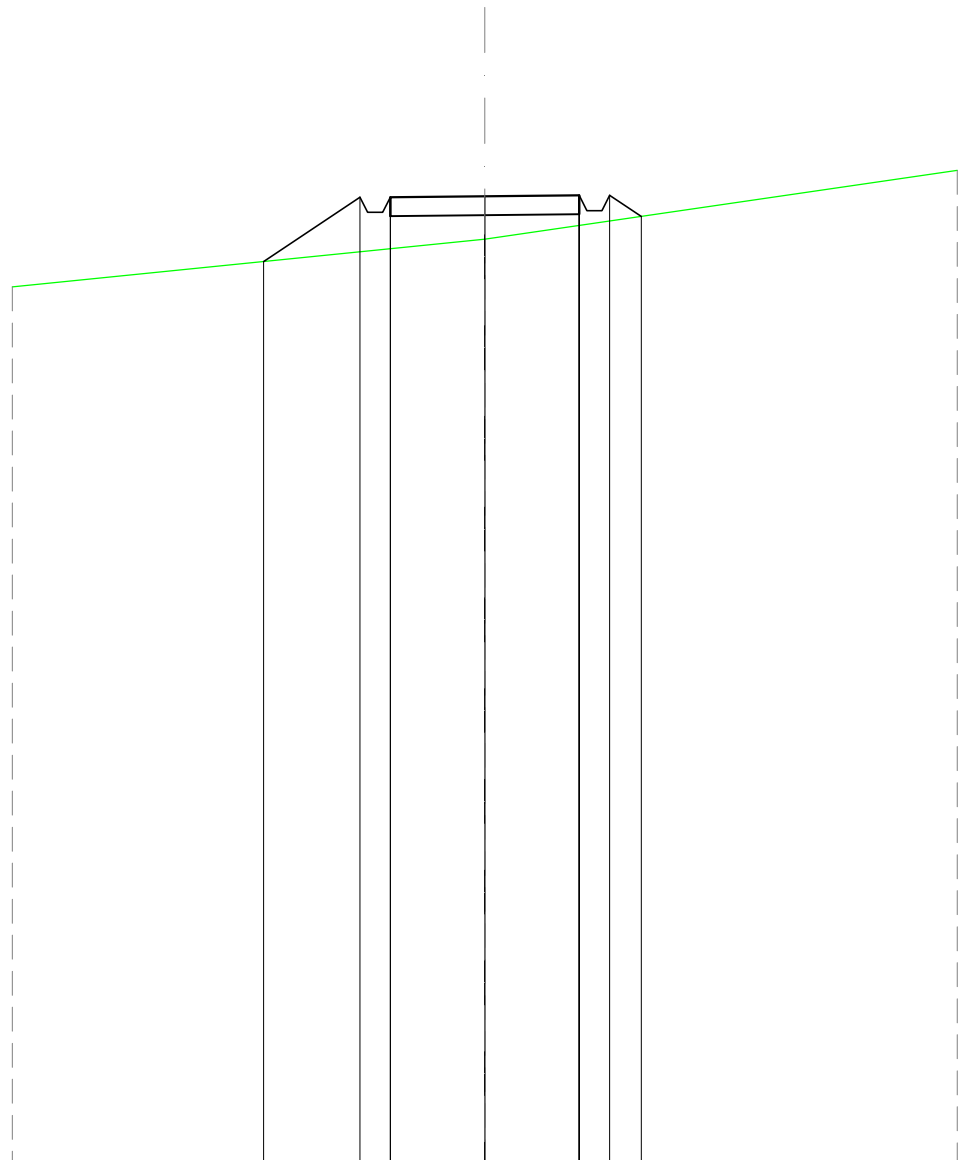
SCALA 1:200

QT.RIF. 70,000

DIST.PARZIALI TERRENO	8,09					
QUOTE TERRENO	91,93			93,29		
DIST. PARZIALI PROGETTO	2,34	0,80	2,50	2,50	0,80	
QUOTE PROGETTO	92,34	93,90	93,50	93,90	93,92	93,95 93,55 93,95 93,87

RILEVATI	
RILEVATO PER PIATTAFORMA	3,039 m ²
RILEVATO PER SCARPATE	3,358 m ²
SOVRASTRUTTURA STRADALE	
MISTO STABILIZZATO	2,500 m ²

SEZIONE N.: 14
 QT. PROGETTO: 95,571
 DIST.PROG.: 261,00
 DIST.PREC.: 13,00
 DIST.SUCC.: 17,00



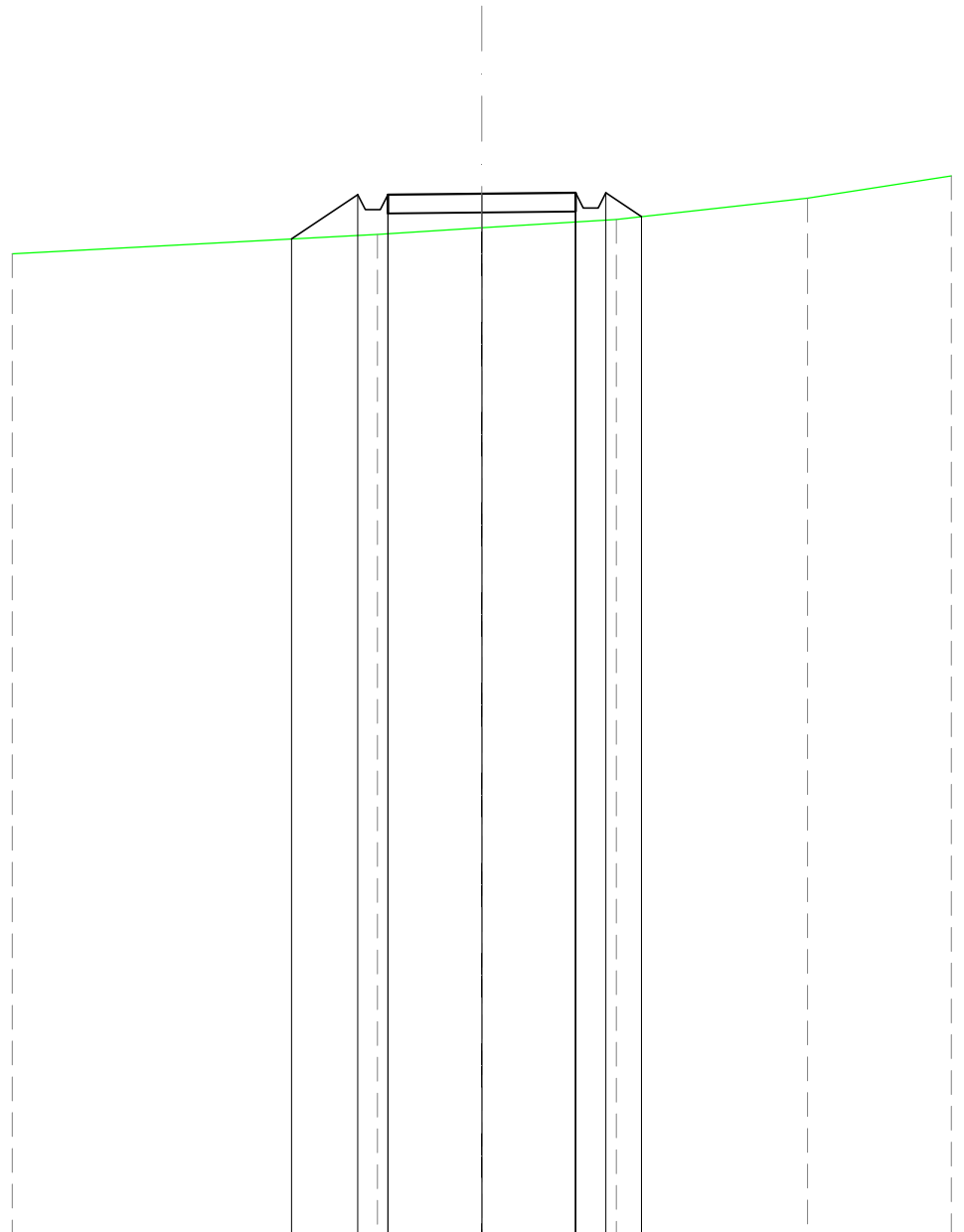
SCALA 1:200

QT.RIF. 70,000

DIST.PARZIALI TERRENO							
QUOTE TERRENO	94,43						
DIST. PARZIALI PROGETTO		2,55	0,80	2,50	2,50	0,80	0,84
QUOTE PROGETTO	93,84	95,55	95,15	95,55	95,57	95,60	95,20
						95,60	95,04

RILEVATI	
RILEVATO PER PIATTAFORMA	2,020 m ²
RILEVATO PER SCARPATE	2,264 m ²
SOVRASTRUTTURA STRADALE	
MISTO STABILIZZATO	2,500 m ²

SEZIONE N.: 15
 QT. PROGETTO: 97,721
 DIST.PROG.: 278,00
 DIST.PREC.: 17,00
 DIST.SUCC.: 27,00



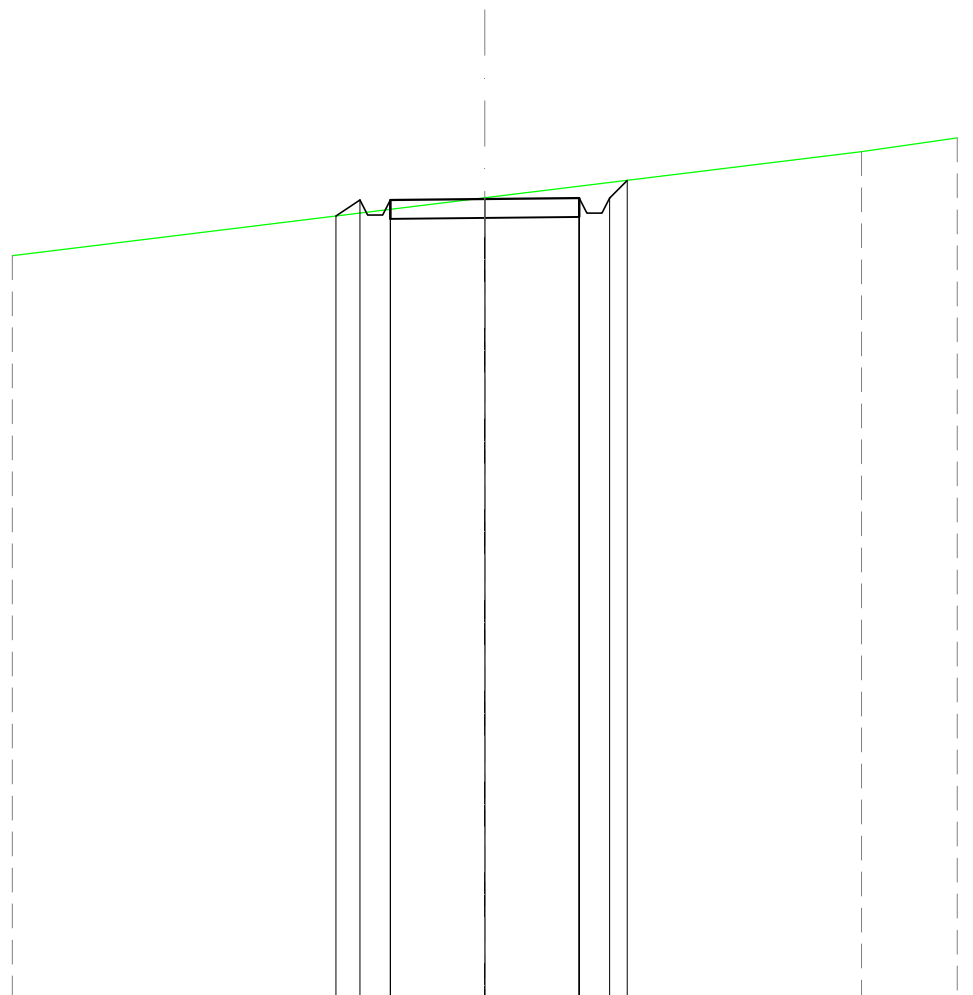
SCALA 1:200

QT.RIF. 70,000

DIST.PARZIALI TERRENO			2,78	3,58	5,08	
QUOTE TERRENO		96,64	96,82	97,04	97,61	
DIST. PARZIALI PROGETTO		1,76	0,80	2,50	2,50	0,80
QUOTE PROGETTO	96,52	97,70	97,30	97,70	97,72	97,75
						97,35
						97,75
						97,11

SCAVI E BONIFICHE	
SCAVO PER PIATTAFORMA	2,656 m ²
SCAVO PER PARETI TRINCEA	0,096 m ²
FOSSO	0,575 m ²
RILEVATI	
RILEVATO PER SCARPATE	0,157 m ²
SOVRASTRUTTURA STRADALE	
MISTO STABILIZZATO	2,500 m ²

SEZIONE N.: 16
 QT. PROGETTO: 101,136
 DIST.PROG.: 305,00
 DIST.PREC.: 27,00
 DIST.SUCC.: 23,00



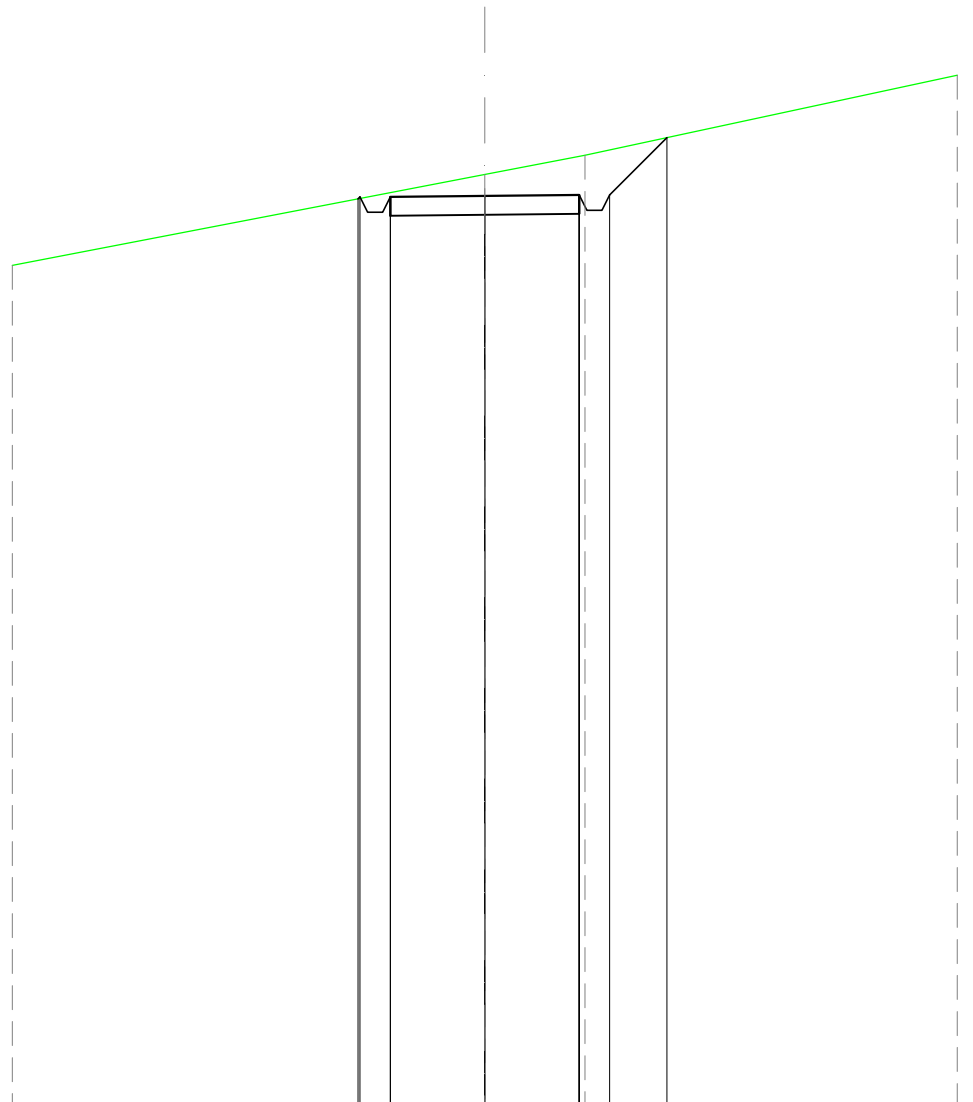
SCALA 1:200

QT.RIF. 80,000

DIST.PARZIALI TERRENO	9,96					
QUOTE TERRENO	101,17			102,39		
DIST. PARZIALI PROGETTO	0,64	0,80	2,50	2,50	0,80	
QUOTE PROGETTO	100,68	101,11	100,71	101,11	101,14	101,16
						100,76
						101,16
						101,63

SCAVI E BONIFICHE	
SCAVO PER PIATTAFORMA	5,338 m ²
SCAVO PER PARETI TRINCEA	0,902 m ²
FOSSO	1,393 m ²
RILEVATI	
RILEVATO PER SCARPATE	0,001 m ²
SOVRASTRUTTURA STRADALE	
MISTO STABILIZZATO	2,500 m ²

SEZIONE N.: 17
 QT. PROGETTO: 104,046
 DIST.PROG.: 328,00
 DIST.PREC.: 23,00
 DIST.SUCC.: 25,00



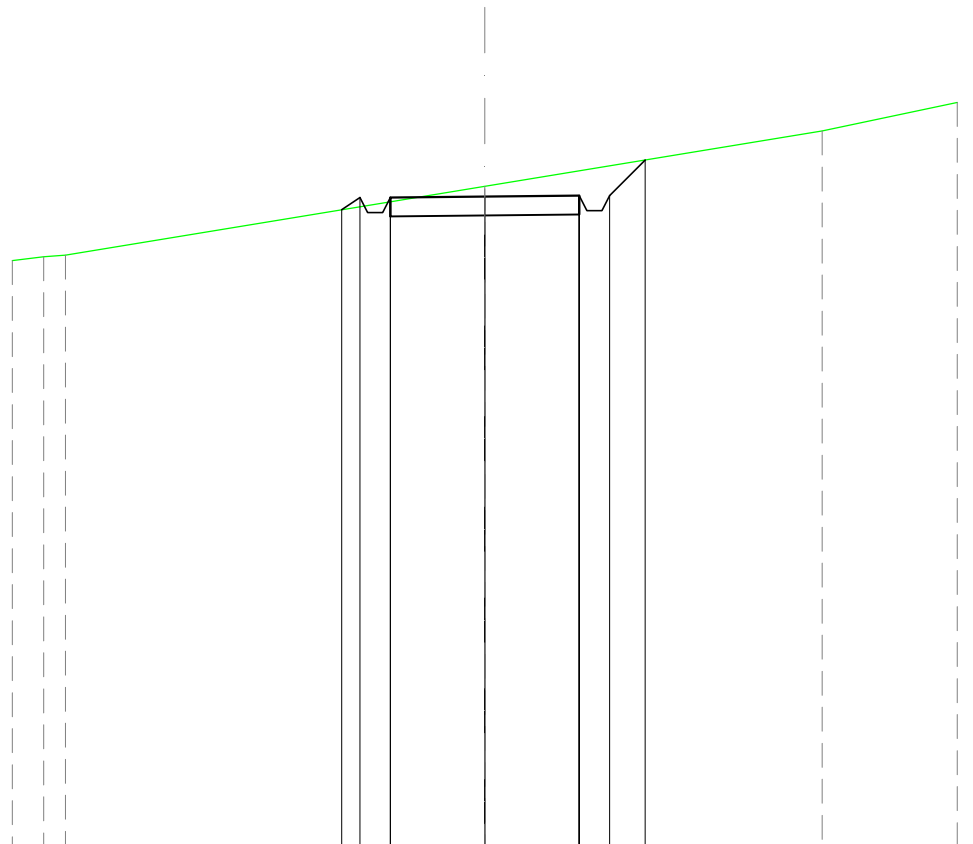
SCALA 1:200

QT.RIF. 80,000

DIST.PARZIALI TERRENO						2,65						
QUOTE TERRENO						104,61						105,12
DIST. PARZIALI PROGETTO			0,80	2,50	2,50	0,80			1,52			
QUOTE PROGETTO	103,97	104,02	103,62	104,02	104,05	104,07	103,67	104,07	104,07	105,59		

SCAVI E BONIFICHE	
SCAVO PER PIATTAFORMA	3,869 m ²
SCAVO PER PARETI TRINCEA	0,372 m ²
FOSSO	0,934 m ²
RILEVATI	
RILEVATO PER SCARPATE	0,075 m ²
SOVRASTRUTTURA STRADALE	
MISTO STABILIZZATO	2,500 m ²

SEZIONE N.: 18
 QT. PROGETTO: 107,208
 DIST.PROG.: 353,00
 DIST.PREC.: 25,00
 DIST.SUCC.: 32,00



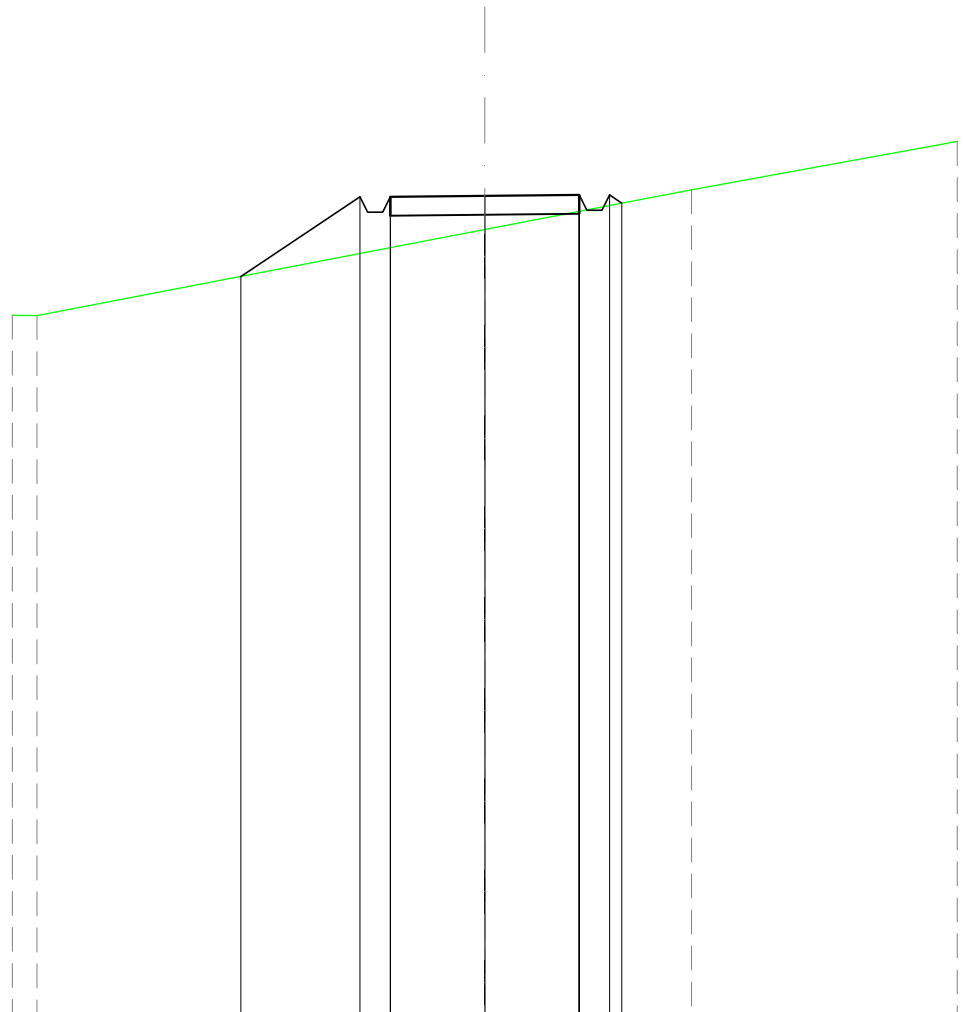
SCALA 1:200

QT.RIF. 90,000

DIST.PARZIALI TERRENO	0,57	11,09	8,92	
QUOTE TERRENO	105,62 105,66		107,48	108,94
DIST. PARZIALI PROGETTO		0,80 2,50	2,50	0,80 0,94
QUOTE PROGETTO		106,86 107,18 106,78 107,18	107,21	107,23 106,83 107,23 108,18

SCAVI E BONIFICHE	
SCAVO PER PIATTAFORMA	0,013 m ²
FOSSO	0,021 m ²
RILEVATI	
RILEVATO PER PIATTAFORMA	1,945 m ²
RILEVATO PER SCARPATE	3,364 m ²
SOVRASTRUTTURA STRADALE	
MISTO STABILIZZATO	2,500 m ²

SEZIONE N.: 19
 QT. PROGETTO: 111,666
 DIST.PROG.: 385,00
 DIST.PREC.: 32,00
 DIST.SUCC.: 16,00



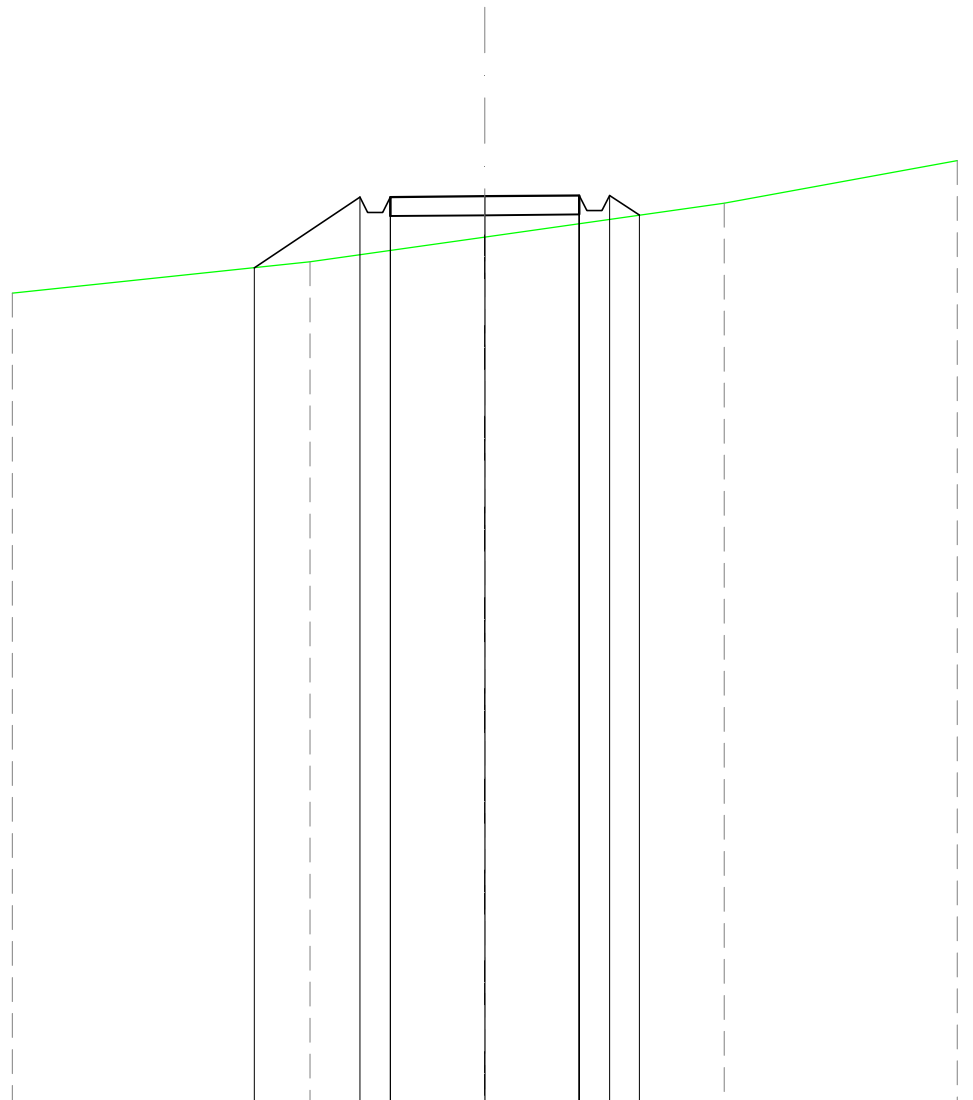
SCALA 1:200

QT.RIF. 90,000

DIST.PARZIALI TERRENO		11,84		5,47					
QUOTE TERRENO	108,50			110,78		111,83			
DIST. PARZIALI PROGETTO		3,15	0,80	2,50	2,50	0,80			
QUOTE PROGETTO	109,54	111,64	111,24	111,64	111,67	111,69	111,29	111,69	111,48

RILEVATI	
RILEVATO PER PIATTAFORMA	2,891 m ²
RILEVATO PER SCARPATE	3,655 m ²
SOVRASTRUTTURA STRADALE	
MISTO STABILIZZATO	2,500 m ²

SEZIONE N.: 20
 QT. PROGETTO: 113,985
 DIST.PROG.: 401,00
 DIST.PREC.: 16,00
 DIST.SUCC.: 17,00



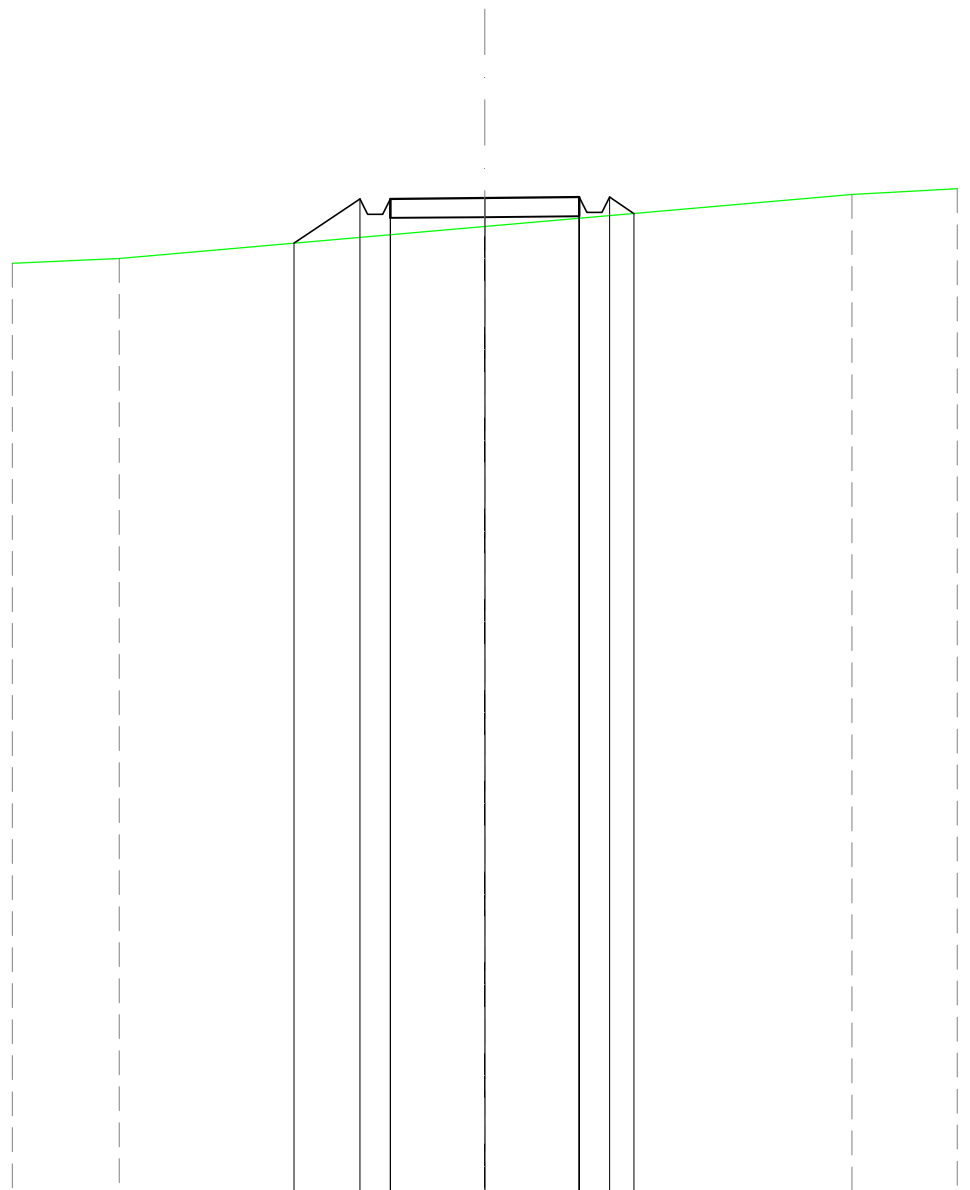
SCALA 1:200

QT.RIF. 90,000

DIST.PARZIALI TERRENO			4,63		6,33					
QUOTE TERRENO		112,25		112,91		113,81				
DIST. PARZIALI PROGETTO		2,79	0,80	2,50	2,50	0,80	0,79			
QUOTE PROGETTO	112,10		113,96	113,56	113,96	113,99	114,01	113,61	114,01	113,49

RILEVATI	
RILEVATO PER PIATTAFORMA	1,258 m ²
RILEVATO PER SCARPATE	1,767 m ²
SOVRASTRUTTURA STRADALE	
MISTO STABILIZZATO	2,500 m ²

SEZIONE N.: 21
 QT. PROGETTO: 116,449
 DIST.PROG.: 418,00
 DIST.PREC.: 17,00
 DIST.SUCC.: 17,00



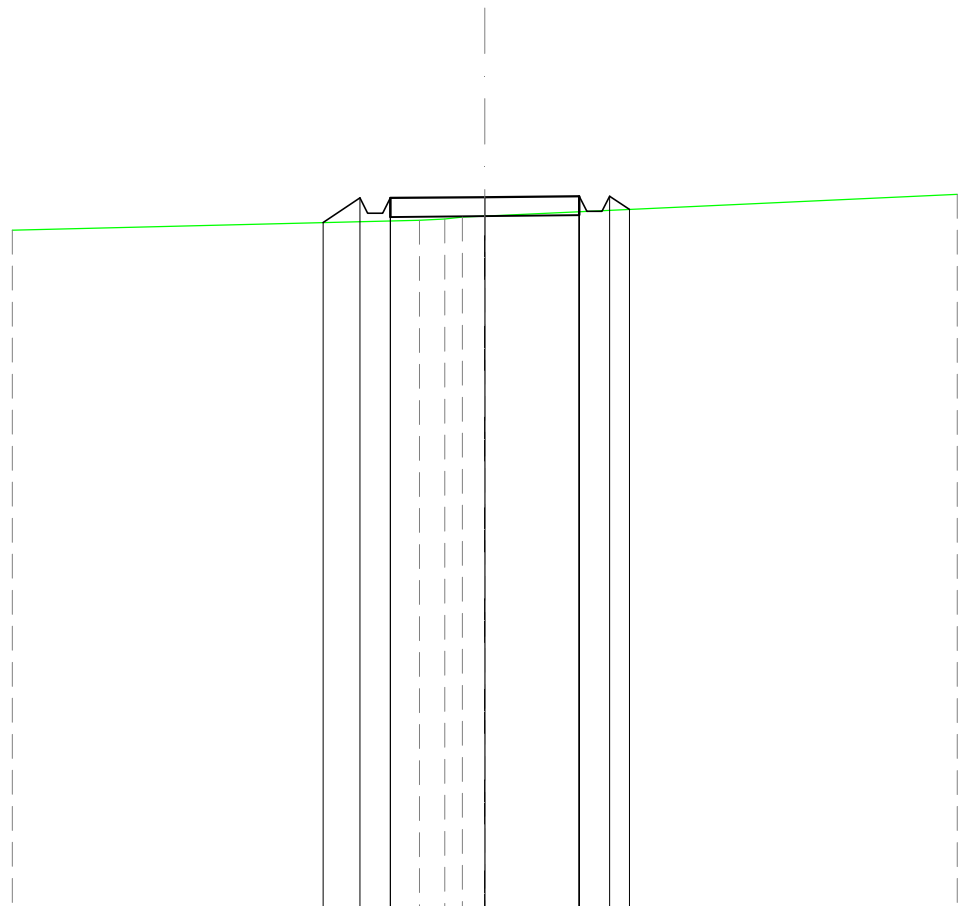
SCALA 1:200

QT.RIF. 90,000

DIST.PARZIALI TERRENO	9,67		9,71						
QUOTE TERRENO	114,86		115,70		116,54				
DIST. PARZIALI PROGETTO		1,75	0,80	2,50	2,50	0,80	0,65		
QUOTE PROGETTO	115,26	116,42	116,02	116,42	116,45	116,47	116,07	116,47	116,04

SCAVI E BONIFICHE	
SCAVO PER PIATTAFORMA	0,097 m ²
FOSSO	0,002 m ²
RILEVATI	
RILEVATO PER PIATTAFORMA	0,169 m ²
RILEVATO PER SCARPATE	0,741 m ²
SOVRASTRUTTURA STRADALE	
MISTO STABILIZZATO	2,500 m ²

SEZIONE N.: 22
 QT. PROGETTO: 118,913
 DIST.PROG.: 435,00
 DIST.PREC.: 17,00
 DIST.SUCC.: 15,00



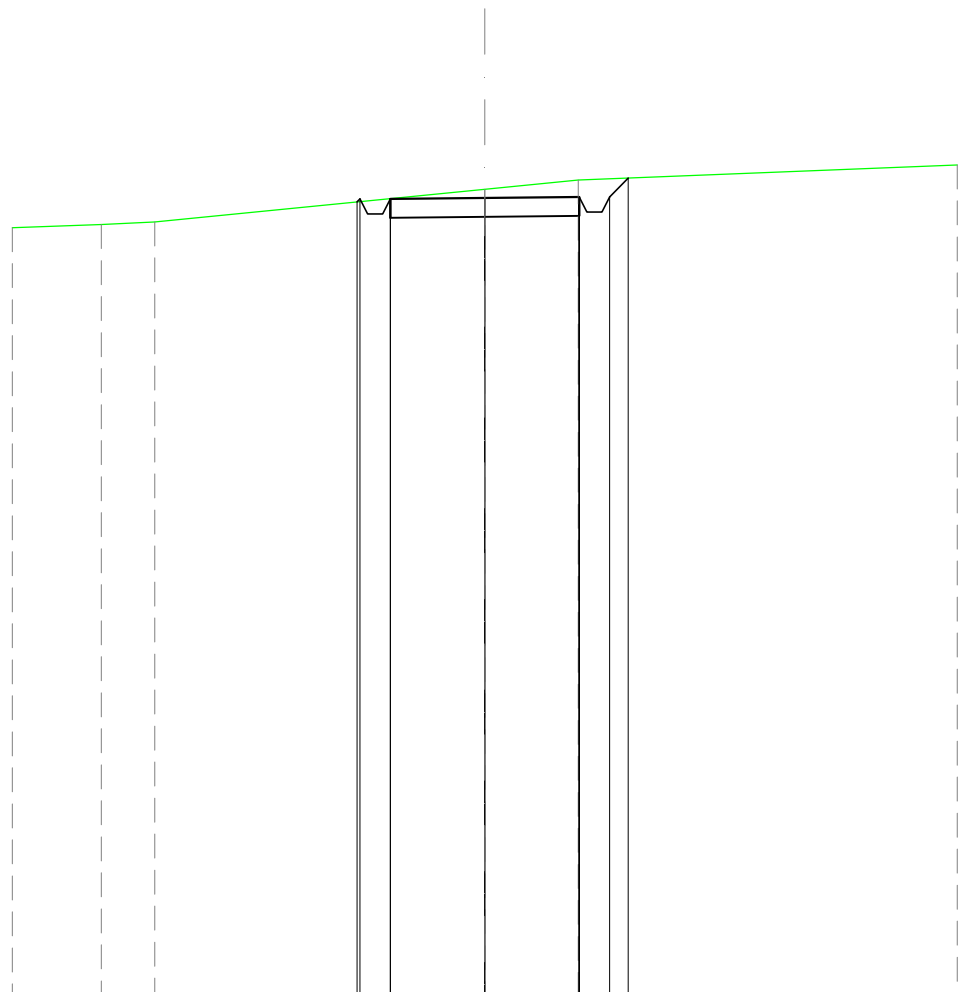
SCALA 1:200

QT.RIF. 100,000

DIST.PARZIALI TERRENO					0,67	0,59
QUOTE TERRENO					118,30	118,38
					118,33	118,41
DIST. PARZIALI PROGETTO		0,98	0,80	2,50	2,50	0,80
QUOTE PROGETTO	118,24	118,89	118,49	118,89	118,91	118,94
						118,54
						118,94
						118,58

SCAVI E BONIFICHE	
SCAVO PER PIATTAFORMA	3,628 m ²
SCAVO PER PARETI TRINCEA	0,119 m ²
FOSSO	0,822 m ²
RILEVATI	
RILEVATO PER SCARPATE	0,004 m ²
SOVRASTRUTTURA STRADALE	
MISTO STABILIZZATO	2,500 m ²

SEZIONE N.: 23
 QT. PROGETTO: 121,087
 DIST.PROG.: 450,00
 DIST.PREC.: 15,00
 DIST.SUCC.: 14,00



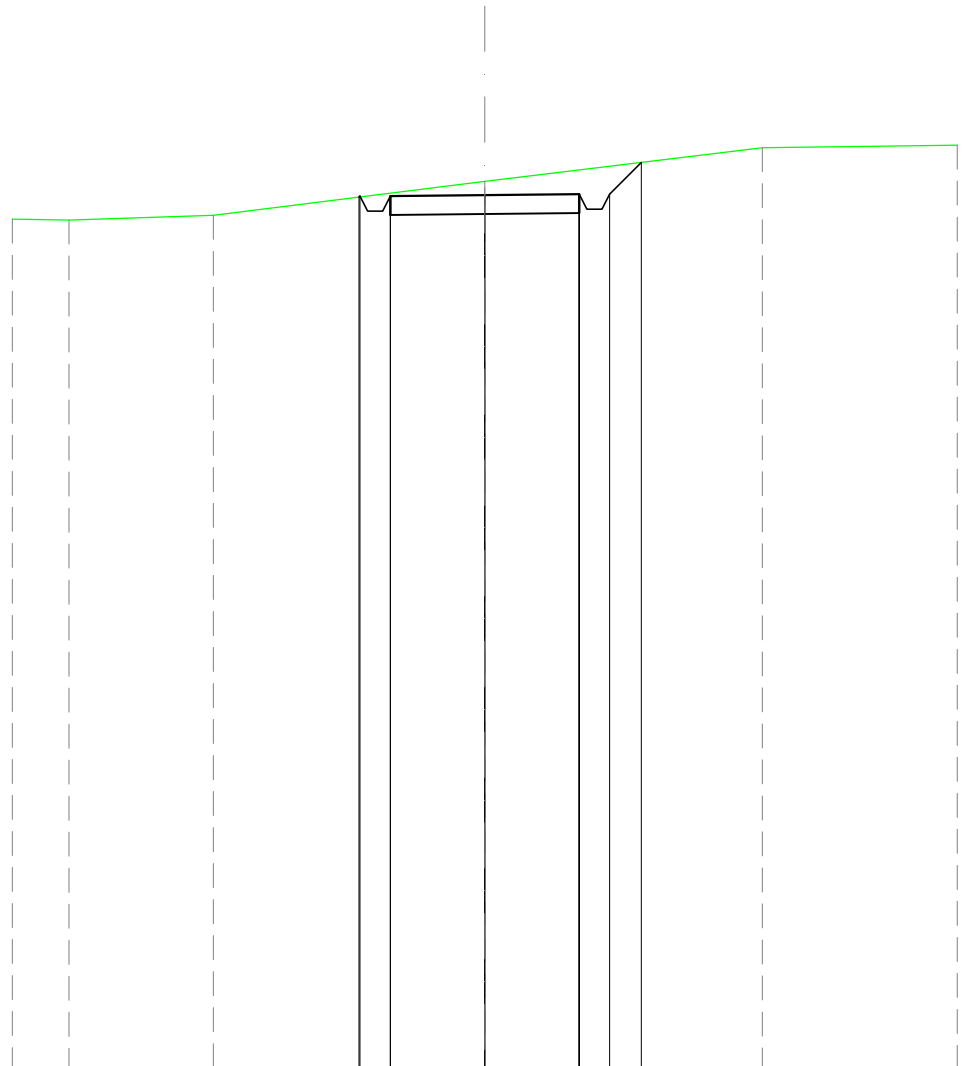
SCALA 1:200

QT.RIF. 100,000

DIST.PARZIALI TERRENO	1,41	8,73	2,47	
QUOTE TERRENO	120,38 120,45		121,31	121,56
DIST. PARZIALI PROGETTO		0,80 2,50	2,50	0,80 0,50
QUOTE PROGETTO		120,98 121,06 120,66 121,06	121,09	121,11 120,71 120,71 121,11 121,61

SCAVI E BONIFICHE	
SCAVO PER PIATTAFORMA	4,299 m ²
SCAVO PER PARETI TRINCEA	0,311 m ²
FOSSO	1,053 m ²
RILEVATI	
RILEVATO PER SCARPATE	0,000 m ²
SOVRASTRUTTURA STRADALE	
MISTO STABILIZZATO	2,500 m ²

SEZIONE N.: 24
 QT. PROGETTO: 123,116
 DIST.PROG.: 464,00
 DIST.PREC.: 14,00
 DIST.SUCC.: 16,00



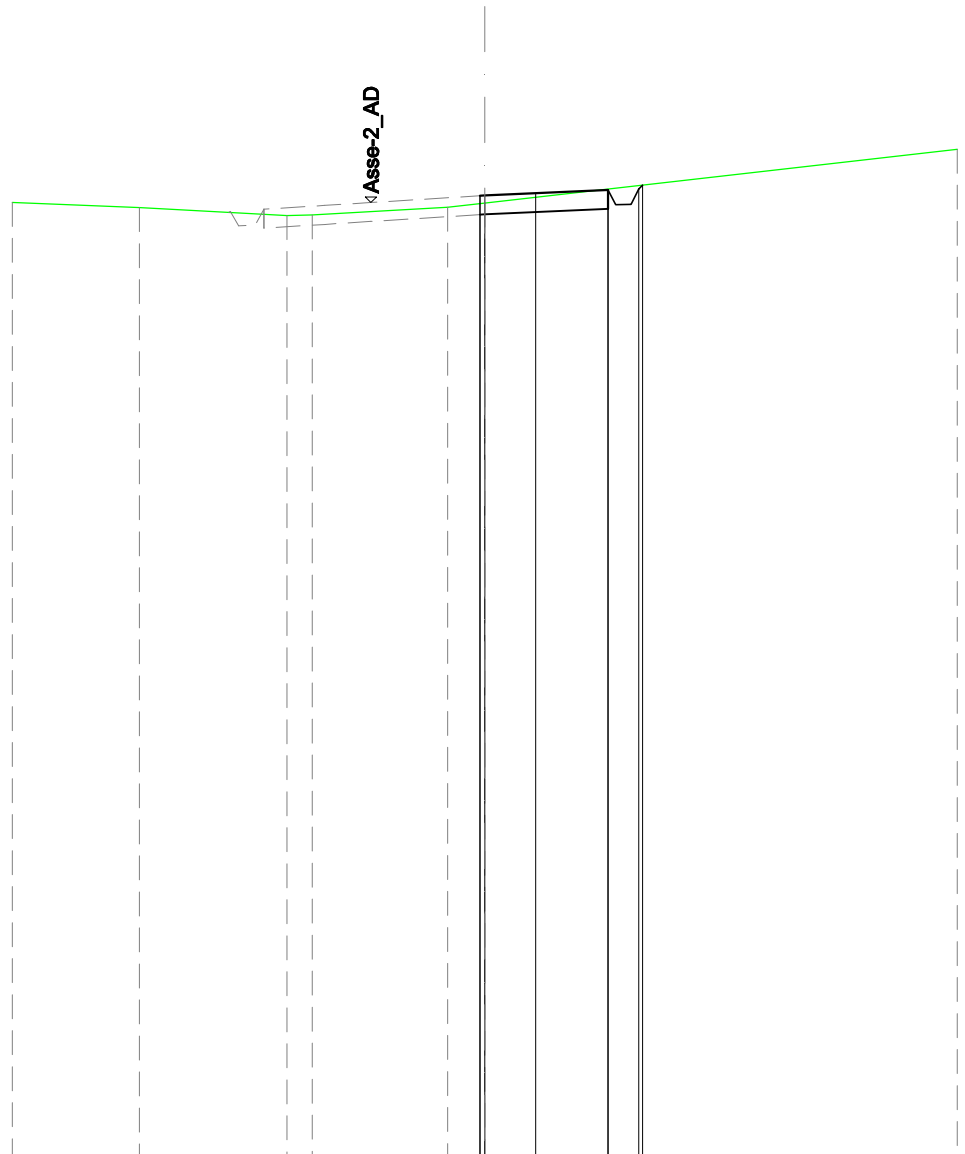
SCALA 1:200

QT.RIF. 100,000

DIST.PARZIALI TERRENO	3,82	7,18	7,34	
QUOTE TERRENO	-122,46	-122,58	-123,48	-124,37
DIST. PARZIALI PROGETTO		0,80	2,50	2,50
QUOTE PROGETTO		123,06 123,09 122,69 122,69 123,09	123,12	123,14 123,14 122,74 122,74 123,14 123,98

SCAVI E BONIFICHE	
SCAVO PER PIATTAFORMA	1,384 m ²
SCAVO PER PARETI TRINCEA	0,005 m ²
FOSSO	0,292 m ²
SOVRASTRUTTURA STRADALE	
MISTO STABILIZZATO	1,695 m ²

SEZIONE N.: 25
 QT. PROGETTO: 125,435
 DIST.PROG.: 480,00
 DIST.PREC.: 16,00



SCALA 1:200

QT.RIF. 100,000

DIST.PARZIALI TERRENO		3,90	0,67	3,58	0,98	
QUOTE TERRENO	125,11	124,91 124,92		125,13	125,24	
DIST. PARZIALI PROGETTO					1,35	1,91
QUOTE PROGETTO				125,43 125,44	125,50	125,58 125,19 125,20 125,61 125,71