

REGIONE
CALABRIA



Provincia di
Catanzaro



Committente:



PLT engineering s.r.l.
via Dismano 1280
47522 Cesena (FC)
P.IVA/C.F. 05857900723

Titolo del Progetto:

PARCO EOLICO "SELLIA MARINA"

Documento:

PROGETTO DEFINITIVO

ID PROGETTO:	PESM
DISCIPLINA:	P
CAPITOLO:	VN

N° Documento:

PESM-P-VN-04.19

Elaborato:

Sezioni trasversali Asse 9

SCALA:	1:200	FORMATO:	A4	Nome file:	PESM-P-VN-04.19_Sezioni Trasversali - Asse 9
--------	--------------	----------	-----------	------------	---

Progettazione:



Ing. Saverio Pagliuso

Ing. Mario Francesco Perri


Ing. Giorgio Salatino

Ing. Claudio Coscarella

Rev:	Data Revisione	Descrizione Revisione	Redatto	Controllato	Approvato
00	01/2021	PRIMA EMISSIONE	GEMSA	GEMSA	PLT
01	06/2021	REVISIONE 01	GEMSA	GEMSA	PLT

SCAVI E BONIFICHE	
SCAVO PER PIATTAFORMA	0,329 m ²
FOSSO	0,165 m ²
RILEVATI	
RILEVATO PER PIATTAFORMA	0,970 m ²
RILEVATO PER SCARPATE	3,384 m ²
SOVRASTRUTTURA STRADALE	
MISTO STABILIZZATO	2,500 m ²

SEZIONE N.: 2
 QT. PROGETTO: 92,931
 DIST.PROG.: 12,16
 DIST.PREC.: 12,16
 DIST.SUCC.: 30,85



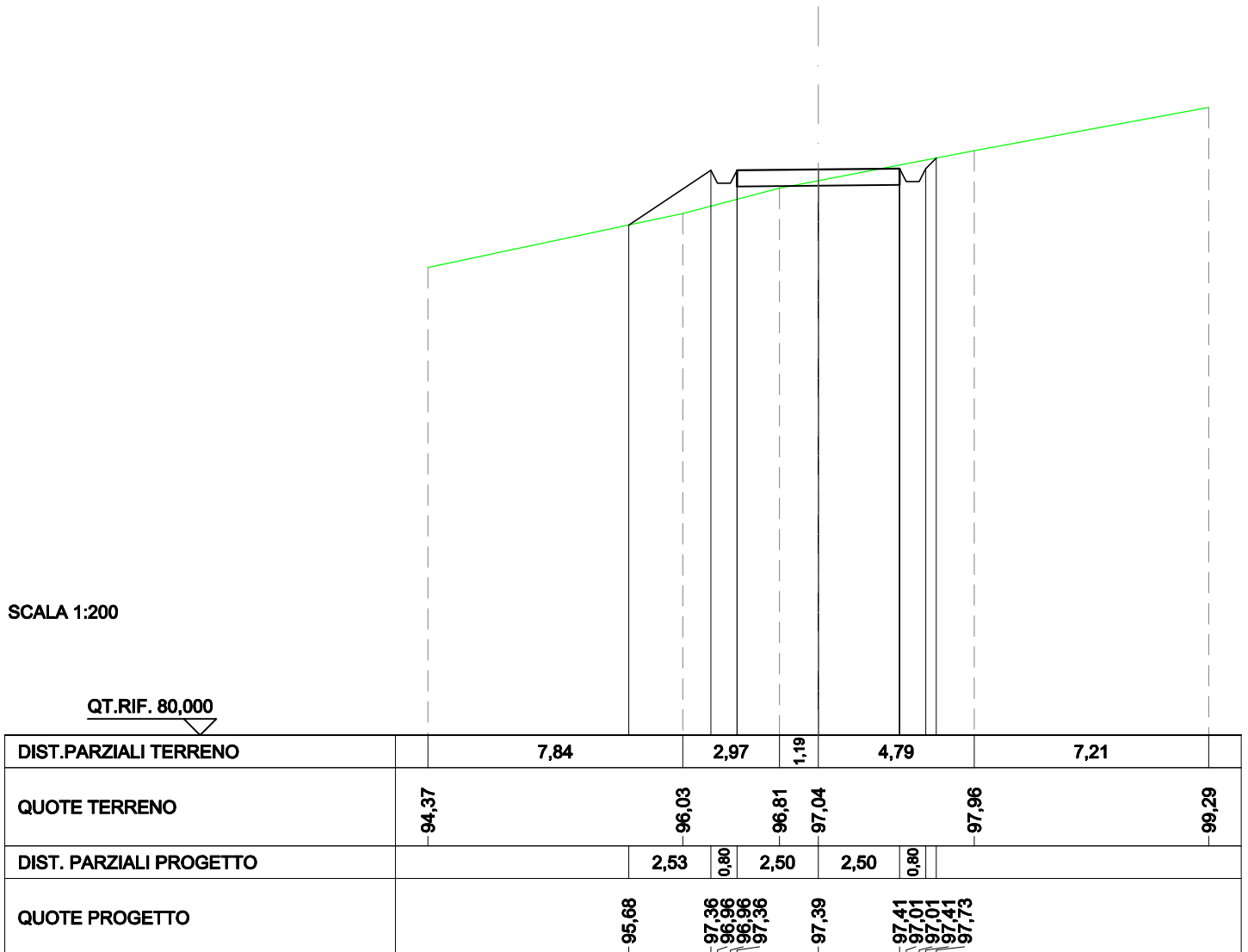
SCALA 1:200

QT.RIF. 70,000

DIST.PARZIALI TERRENO	1,16	5,45	5,08	5,33	4,35	2,31
QUOTE TERRENO	89,12 89,49	90,91	92,30 92,35	93,27	93,88	94,05
DIST. PARZIALI PROGETTO		3,57	0,80 2,50	2,50 0,80		
QUOTE PROGETTO		90,52	92,91 92,51 92,51 92,91	92,93	92,96 92,56 92,56 92,96 92,93	

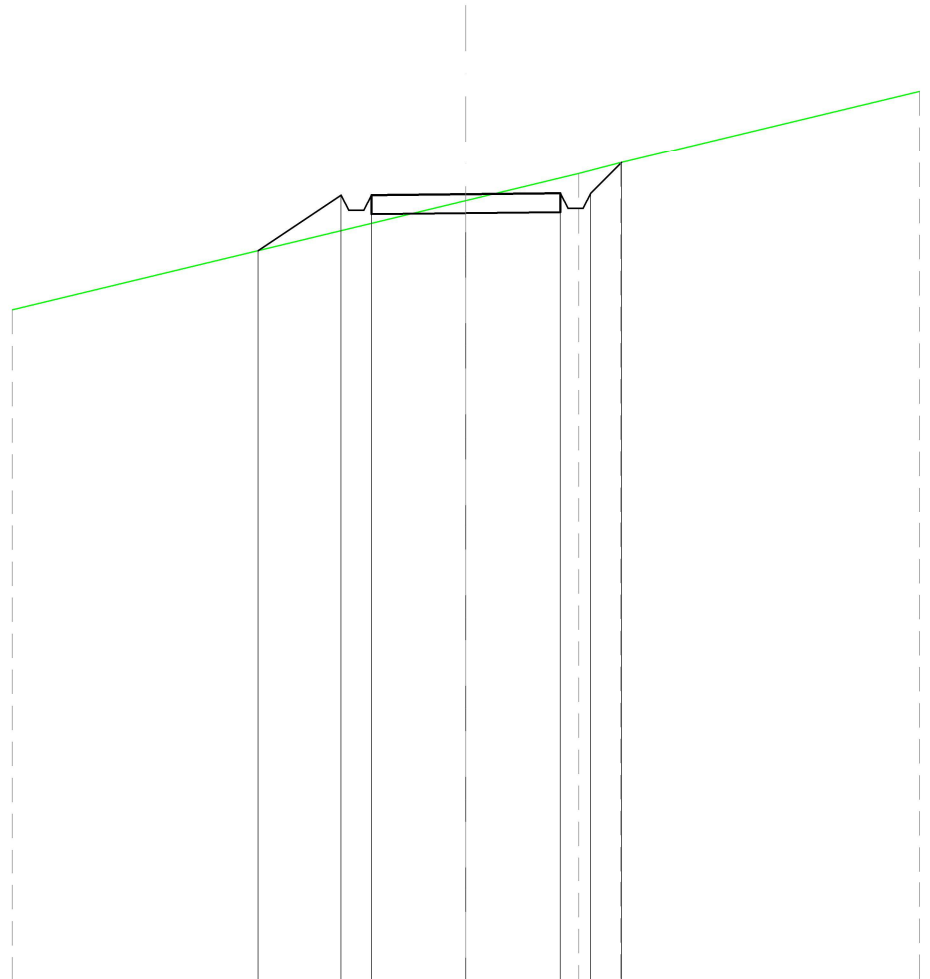
SCAVI E BONIFICHE	
SCAVO PER PIATTAFORMA	1,006 m ²
SCAVO PER PARETI TRINCEA	0,042 m ²
FOSSO	0,387 m ²
RILEVATI	
RILEVATO PER PIATTAFORMA	0,317 m ²
RILEVATO PER SCARPATE	1,994 m ²
SOVRASTRUTTURA STRADALE	
MISTO STABILIZZATO	2,500 m ²

SEZIONE N.: 3
 QT. PROGETTO: 97,387
 DIST.PROG.: 43,00
 DIST.PREC.: 30,85
 DIST.SUCC.: 23,92



SCAVI E BONIFICHE	
SCAVO PER PIATTAFORMA	1,786 m ²
SCAVO PER PARETI TRINCEA	0,245 m ²
FOSSO	0,644 m ²
RILEVATI	
RILEVATO PER PIATTAFORMA	0,130 m ²
RILEVATO PER SCARPATE	1,463 m ²
SOVRASTRUTTURA STRADALE	
MISTO STABILIZZATO	2,500 m ²

SEZIONE N.: 4
 QT. PROGETTO: 100,842
 DIST.PROG.: 66,92
 DIST.PREC.: 23,92
 DIST.SUCC.: 23,92



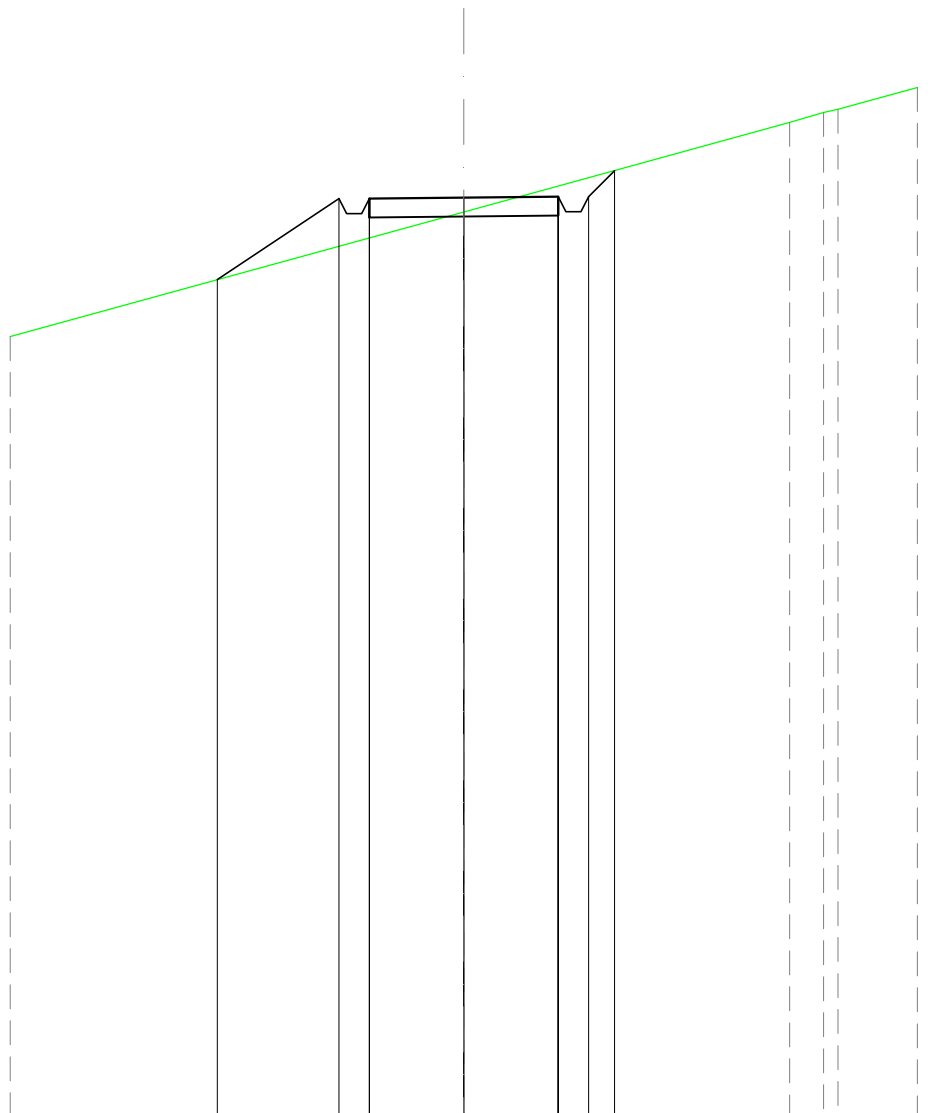
SCALA 1:200

QT.RIF. 80,000

DIST.PARZIALI TERRENO		12,00			2,99	1,11		7,90	
QUOTE TERRENO	-97,79				100,67	101,39	101,68		-103,57
DIST. PARZIALI PROGETTO		2,20	0,80	2,50	2,50	0,80	0,81		
QUOTE PROGETTO	-99,35	100,82	100,42	100,82	100,84	100,87	100,47	100,87	101,68

SCAVI E BONIFICHE	
SCAVO PER PIATTAFORMA	1,144 m ²
SCAVO PER PARETI TRINCEA	0,170 m ²
FOSSO	0,550 m ²
RILEVATI	
RILEVATO PER PIATTAFORMA	0,560 m ²
RILEVATO PER SCARPATE	2,717 m ²
SOVRASTRUTTURA STRADALE	
MISTO STABILIZZATO	2,500 m ²

SEZIONE N.: 5
 QT. PROGETTO: 104,297
 DIST.PROG.: 90,85
 DIST.PREC.: 23,92
 DIST.SUCC.: 4,89



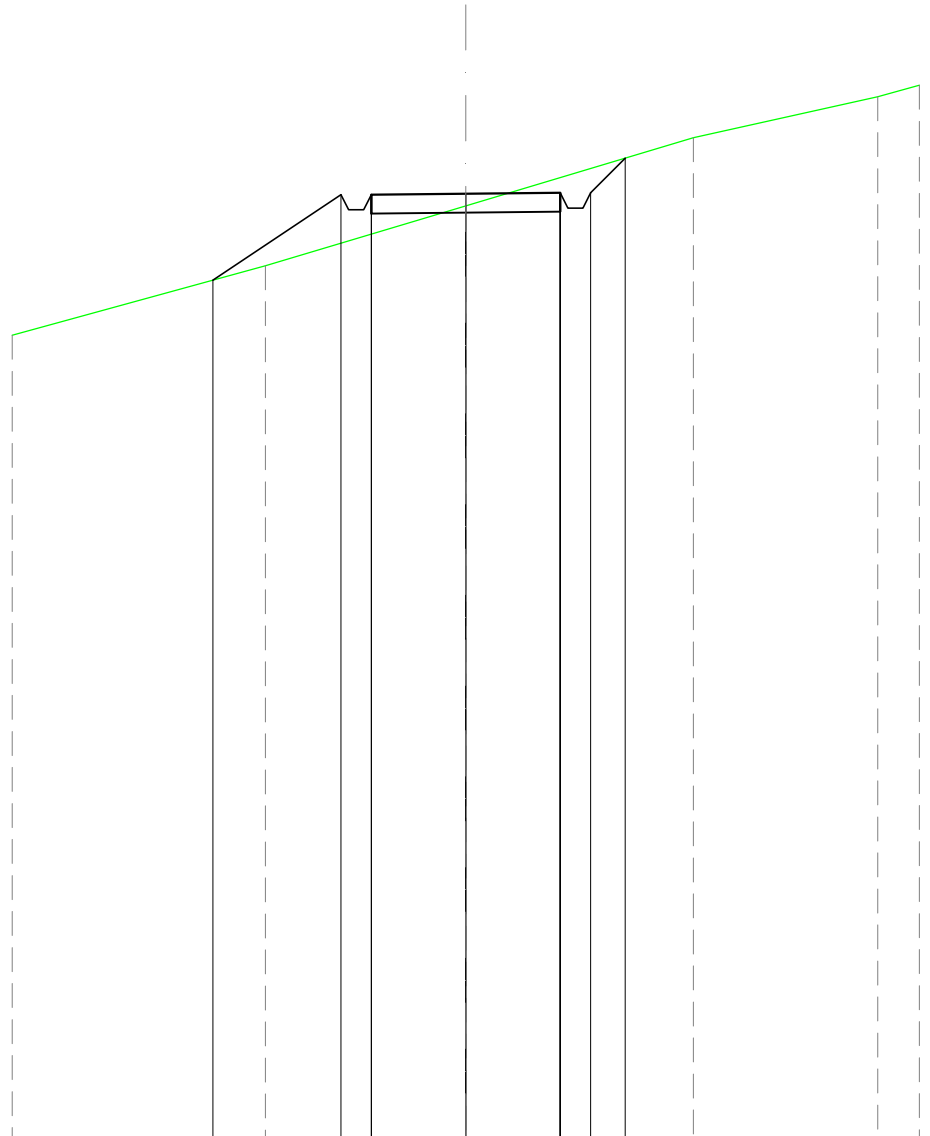
SCALA 1:200

QT.RIF. 80,000

DIST.PARZIALI TERRENO		12,00				8,62			0,89	2,10		
QUOTE TERRENO	-100,62				-103,91				-106,28	-106,55	-106,63	-107,21
DIST. PARZIALI PROGETTO		3,22	0,80	2,50	2,50	0,80	0,69					
QUOTE PROGETTO	-102,13	104,27	103,87	103,87	104,27	-104,30	104,32	103,92	103,92	104,32	105,01	

SCAVI E BONIFICHE	
SCAVO PER PIATTAFORMA	1,416 m ²
SCAVO PER PARETI TRINCEA	0,296 m ²
FOSSO	0,660 m ²
RILEVATI	
RILEVATO PER PIATTAFORMA	0,506 m ²
RILEVATO PER SCARPATE	2,891 m ²
SOVRASTRUTTURA STRADALE	
MISTO STABILIZZATO	2,500 m ²

SEZIONE N.: 6
 QT. PROGETTO: 105,003
 DIST.PROG.: 95,73
 DIST.PREC.: 4,89
 DIST.SUCC.: 33,48



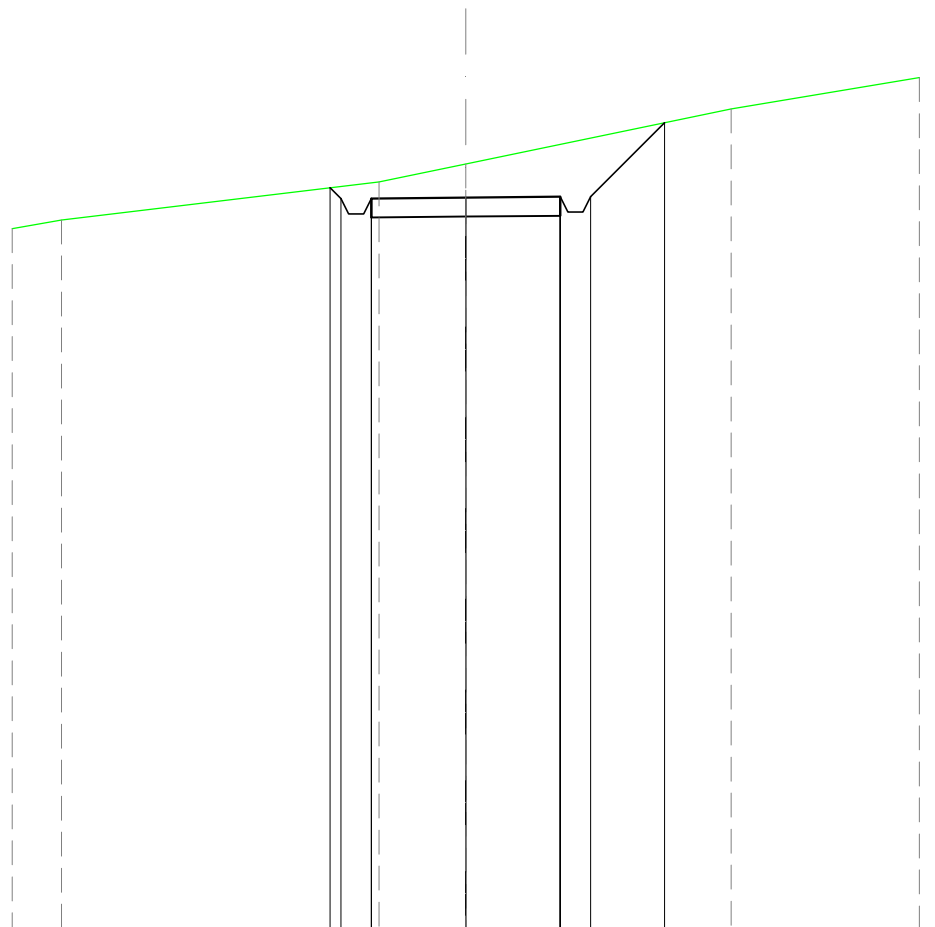
SCALA 1:200

QT.RIF. 80,000

DIST.PARZIALI TERRENO		6,70		5,30		6,02		4,87		1,10
QUOTE TERRENO	-101,26		-103,10		-104,69		-106,49		-107,57	-107,87
DIST. PARZIALI PROGETTO			3,39	0,80	2,50	2,50	0,80	0,92		
QUOTE PROGETTO		-102,72		104,98 104,58 104,58 104,98		-105,00		105,03 104,63 104,63 105,03 105,95		

SCAVI E BONIFICHE	
SCAVO PER PIATTAFORMA	6,984 m ²
SCAVO PER PARETI TRINCEA	1,572 m ²
FOSSO	1,956 m ²
SOVRASTRUTTURA STRADALE	
MISTO STABILIZZATO	2,500 m ²

SEZIONE N.: 7
 QT. PROGETTO: 109,372
 DIST.PROG.: 129,21
 DIST.PREC.: 33,48
 DIST.SUCC.: 33,48



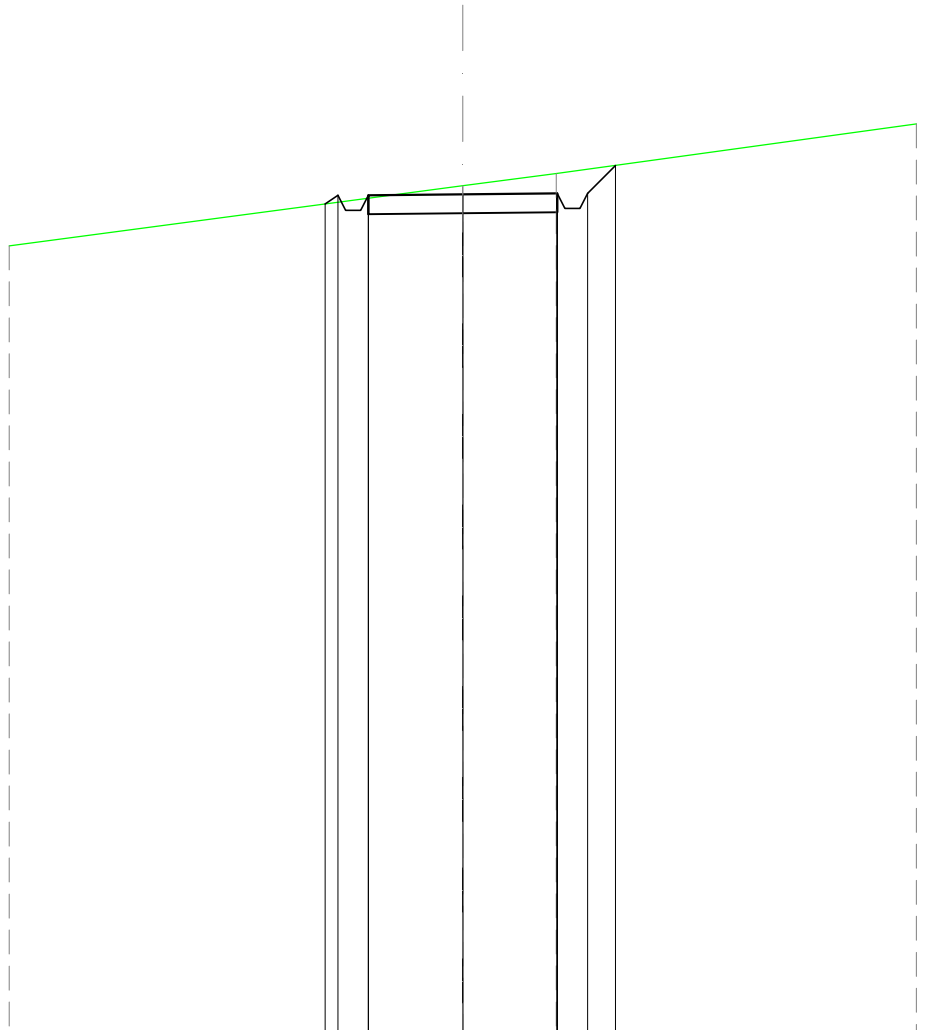
SCALA 1:200

QT.RIF. 90,000

DIST.PARZIALI TERRENO	1,30	8,40	2,30	7,02	4,98
QUOTE TERRENO	-108,55 -108,79		-109,79 -110,27		-111,72 -112,55
DIST. PARZIALI PROGETTO			0,80 2,50	2,50 0,80 1,96	
QUOTE PROGETTO			-109,64 -109,35 -108,95 -109,35	-109,37 -109,40 -109,00 -109,40	-111,36

SCAVI E BONIFICHE	
SCAVO PER PIATTAFORMA	3,630 m ²
SCAVO PER PARETI TRINCEA	0,236 m ²
FOSSO	0,851 m ²
RILEVATI	
RILEVATO PER SCARPATE	0,041 m ²
SOVRASTRUTTURA STRADALE	
MISTO STABILIZZATO	2,500 m ²

SEZIONE N.: 9
 QT. PROGETTO: 112,186
 DIST.PROG.: 188,92
 DIST.PREC.: 26,23
 DIST.SUCC.: 9,61



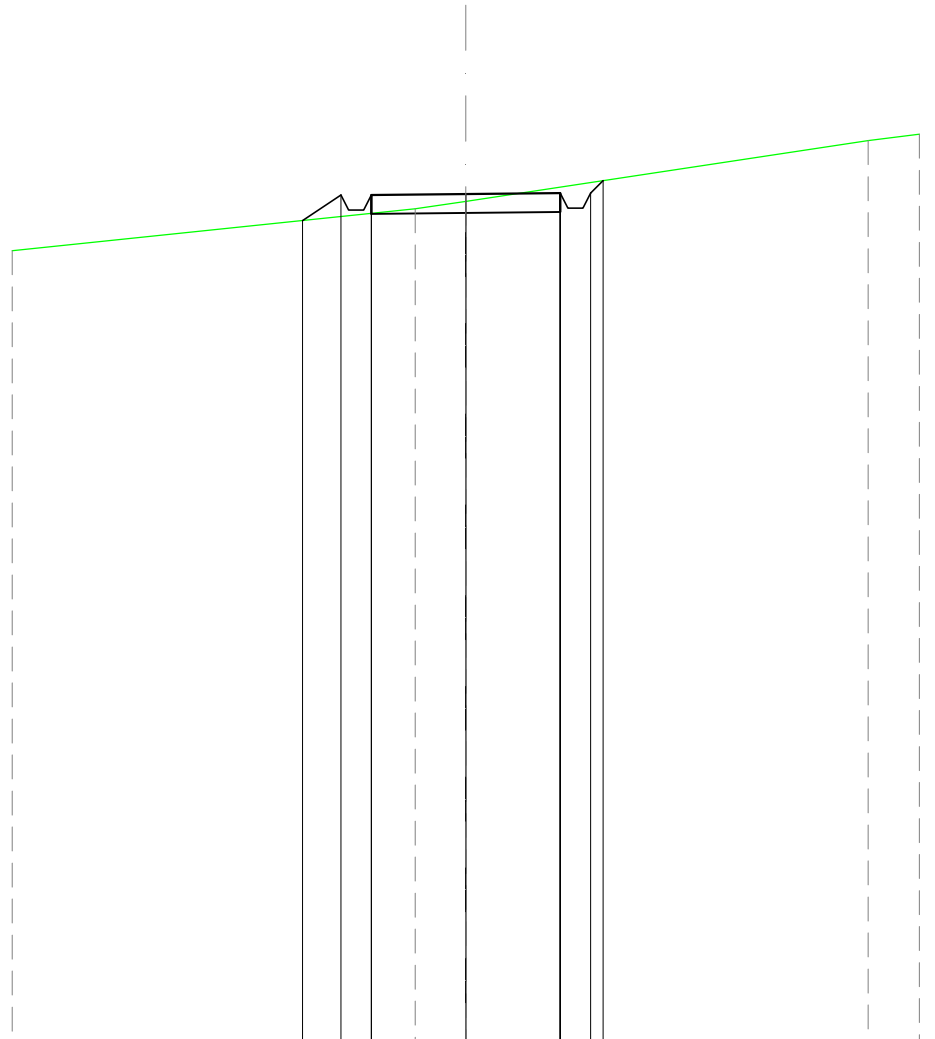
SCALA 1:200

QT.RIF. 90,000

DIST.PARZIALI TERRENO		12,00		2,48		9,52	
QUOTE TERRENO	110,83			112,41		112,74	114,04
DIST. PARZIALI PROGETTO			0,80	2,50	2,50	0,80	0,74
QUOTE PROGETTO			112,16	112,19		112,21	112,95

SCAVI E BONIFICHE	
SCAVO PER PIATTAFORMA	1,579 m ²
SCAVO PER PARETI TRINCEA	0,047 m ²
FOSSO	0,417 m ²
RILEVATI	
RILEVATO PER SCARPATE	0,473 m ²
SOVRASTRUTTURA STRADALE	
MISTO STABILIZZATO	2,500 m ²

SEZIONE N.: 10
 QT. PROGETTO: 112,430
 DIST.PROG.: 198,54
 DIST.PREC.: 9,61
 DIST.SUCC.: 9,61



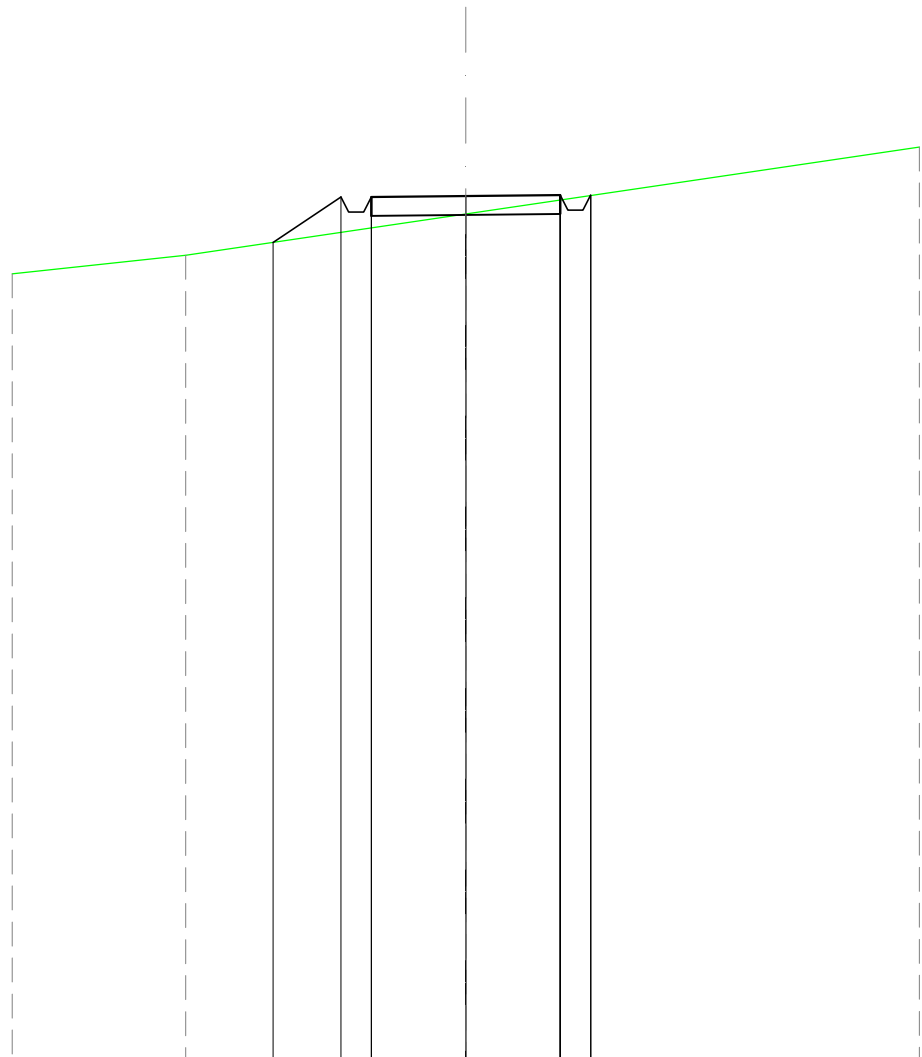
SCALA 1:200

QT.RIF. 90,000

DIST.PARZIALI TERRENO		10,67		1,33		10,64		1,36		
QUOTE TERRENO	110,93			112,04	112,24			113,84	114,01	
DIST. PARZIALI PROGETTO			1,01	0,80	2,50	2,50	0,80			
QUOTE PROGETTO		111,73	112,41	112,01	112,41	112,43	112,46	112,06	112,46	112,79

SCAVI E BONIFICHE	
SCAVO PER PIATTAFORMA	0,502 m ²
FOSSO	0,189 m ²
RILEVATI	
RILEVATO PER PIATTAFORMA	0,364 m ²
RILEVATO PER SCARPATE	1,306 m ²
SOVRASTRUTTURA STRADALE	
MISTO STABILIZZATO	2,500 m ²

SEZIONE N.: 11
 QT. PROGETTO: 112,853
 DIST.PROG.: 208,15
 DIST.PREC.: 9,61
 DIST.SUCC.: 4,63



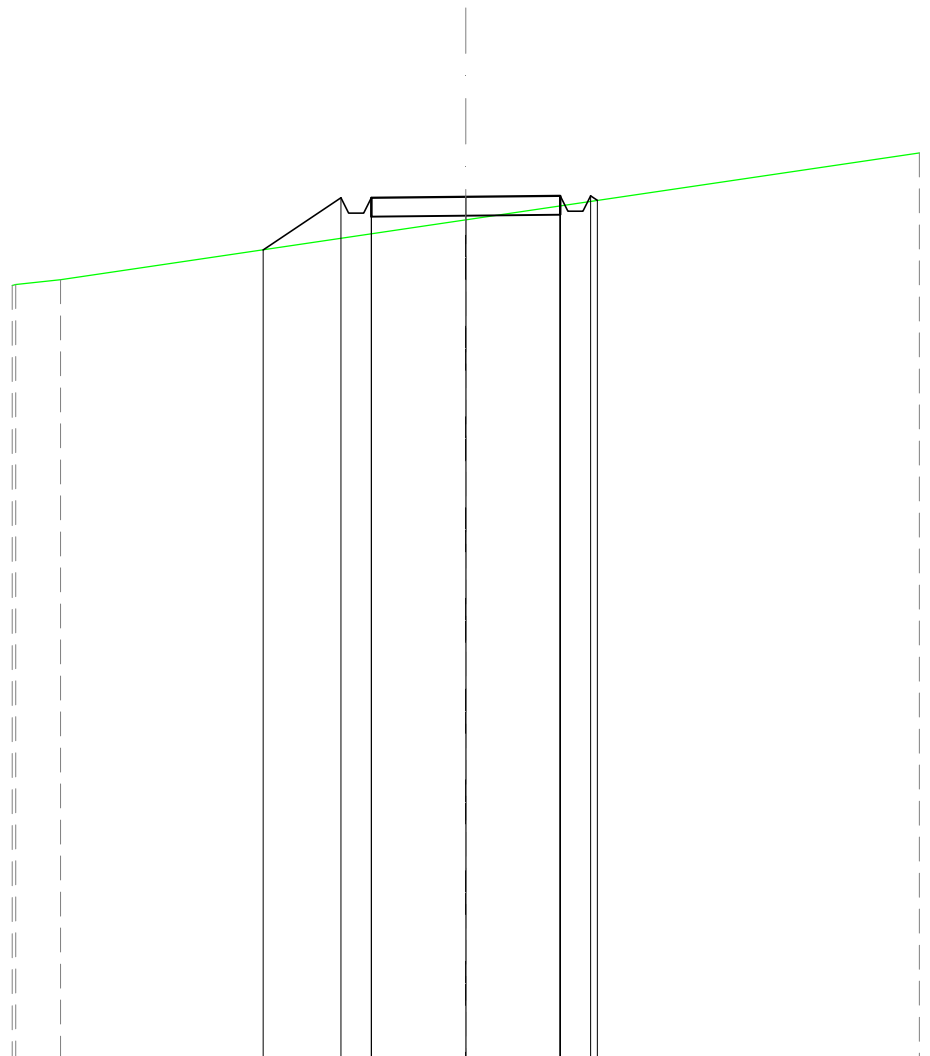
SCALA 1:200

QT.RIF. 90,000

DIST.PARZIALI TERRENO	4,59	7,41	12,00
QUOTE TERRENO	110,80	111,29	112,38
DIST. PARZIALI PROGETTO		1,80	0,80
QUOTE PROGETTO	111,63	112,83	112,85
		112,43	112,88
		112,43	112,48
		112,83	112,88
			112,87

SCAVI E BONIFICHE	
SCAVO PER PIATTAFORMA	0,203 m ²
FOSSO	0,098 m ²
RILEVATI	
RILEVATO PER PIATTAFORMA	0,742 m ²
RILEVATO PER SCARPATE	1,707 m ²
SOVRASTRUTTURA STRADALE	
MISTO STABILIZZATO	2,500 m ²

SEZIONE N.: 12
 QT. PROGETTO: 113,123
 DIST.PROG.: 212,78
 DIST.PREC.: 4,63
 DIST.SUCC.: 8,92



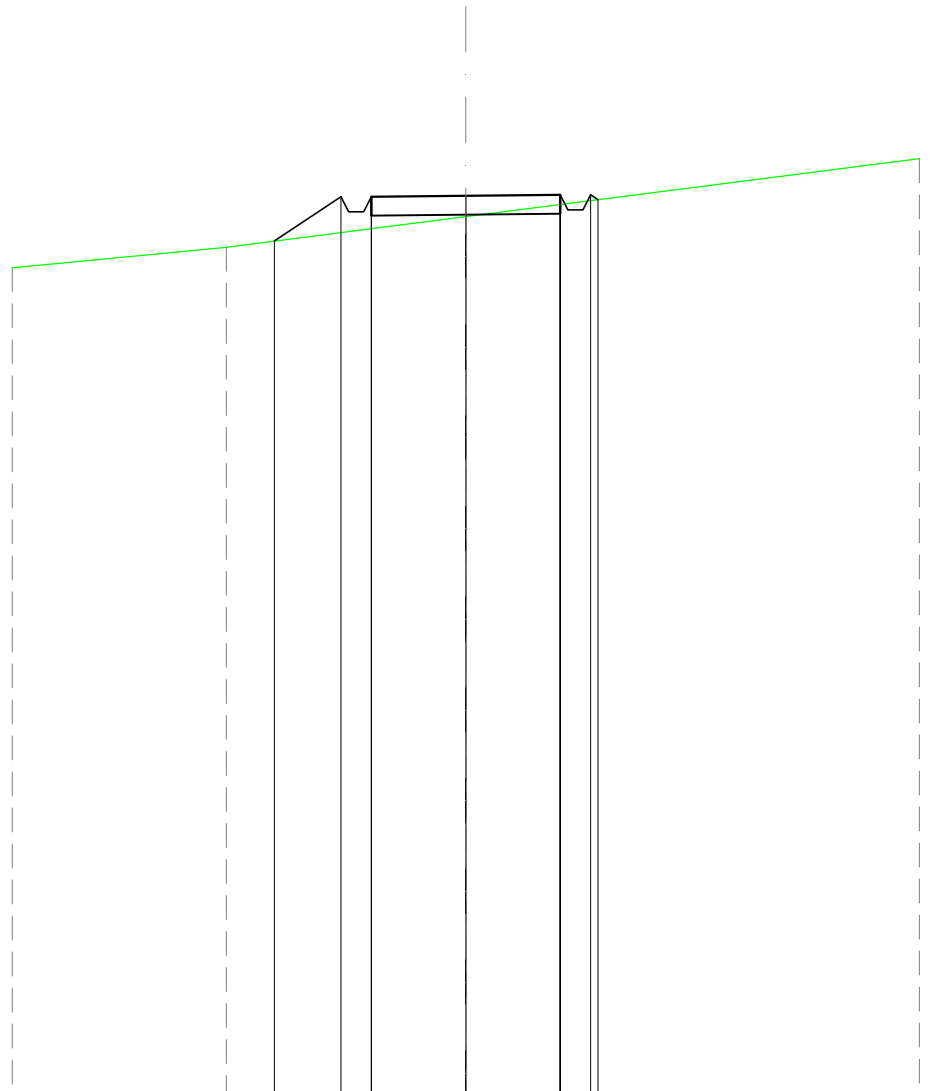
SCALA 1:200

QT.RIF. 90,000

DIST.PARZIALI TERRENO	1,19	10,72	12,00	
QUOTE TERRENO	110,78 110,81 110,93		112,51	114,29
DIST. PARZIALI PROGETTO		2,06 0,80	2,50 2,50 0,80	
QUOTE PROGETTO		111,72 113,10 112,70 113,10	113,12 113,15 112,75 113,15 113,03	

SCAVI E BONIFICHE	
SCAVO PER PIATTAFORMA	0,244 m ²
FOSSO	0,095 m ²
RILEVATI	
RILEVATO PER PIATTAFORMA	0,516 m ²
RILEVATO PER SCARPATE	1,356 m ²
SOVRASTRUTTURA STRADALE	
MISTO STABILIZZATO	2,500 m ²

SEZIONE N.: 13
 QT. PROGETTO: 113,764
 DIST.PROG.: 221,70
 DIST.PREC.: 8,92
 DIST.SUCC.: 8,92



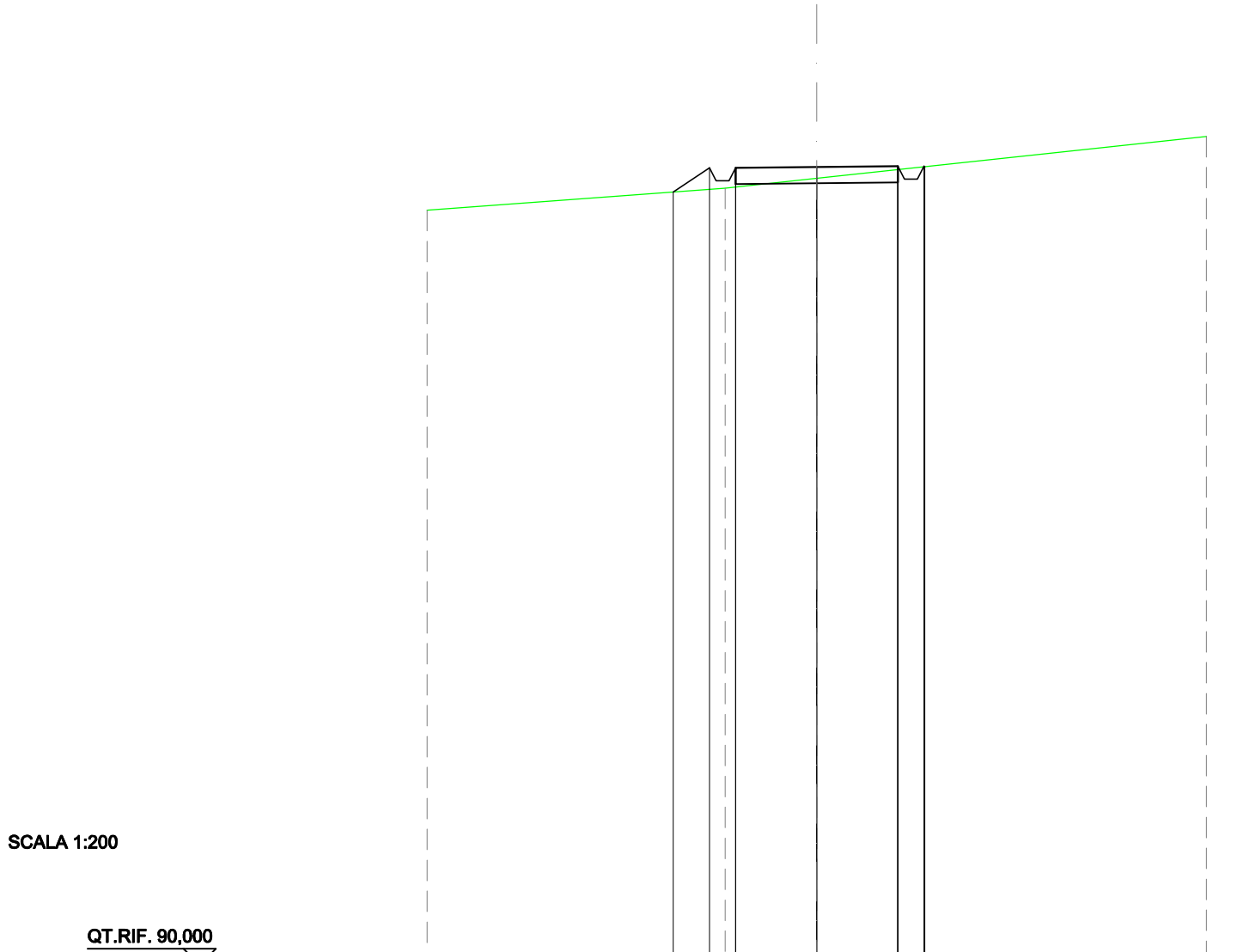
SCALA 1:200

QT.RIF. 90,000

DIST.PARZIALI TERRENO	5,67	6,33	12,00
QUOTE TERRENO	-111,86	-112,40	-113,21
DIST. PARZIALI PROGETTO		1,76	0,80
QUOTE PROGETTO	-112,56	113,74	113,74
		113,34	113,34
		113,74	113,74
		113,76	113,76
		113,79	113,79
		113,39	113,39
		113,79	113,79
		113,66	113,66

SCAVI E BONIFICHE	
SCAVO PER PIATTAFORMA	0,785 m ²
FOSSO	0,190 m ²
RILEVATI	
RILEVATO PER PIATTAFORMA	0,048 m ²
RILEVATO PER SCARPATE	0,645 m ²
SOVRASTRUTTURA STRADALE	
MISTO STABILIZZATO	2,500 m ²

SEZIONE N.: 14
 QT. PROGETTO: 114,567
 DIST.PROG.: 230,62
 DIST.PREC.: 8,92
 DIST.SUCC.: 43,47



SCALA 1:200

QT.RIF. 90,000

DIST.PARZIALI TERRENO	9,18		2,82		12,00	
QUOTE TERRENO	-113,23	-113,91	-114,21	-115,51		
DIST. PARZIALI PROGETTO		1,12	0,80	2,50	2,50	0,80
QUOTE PROGETTO	-113,79	114,54	114,14	114,54	-114,57	114,59
		114,14	114,14			114,19
						114,59
						114,57

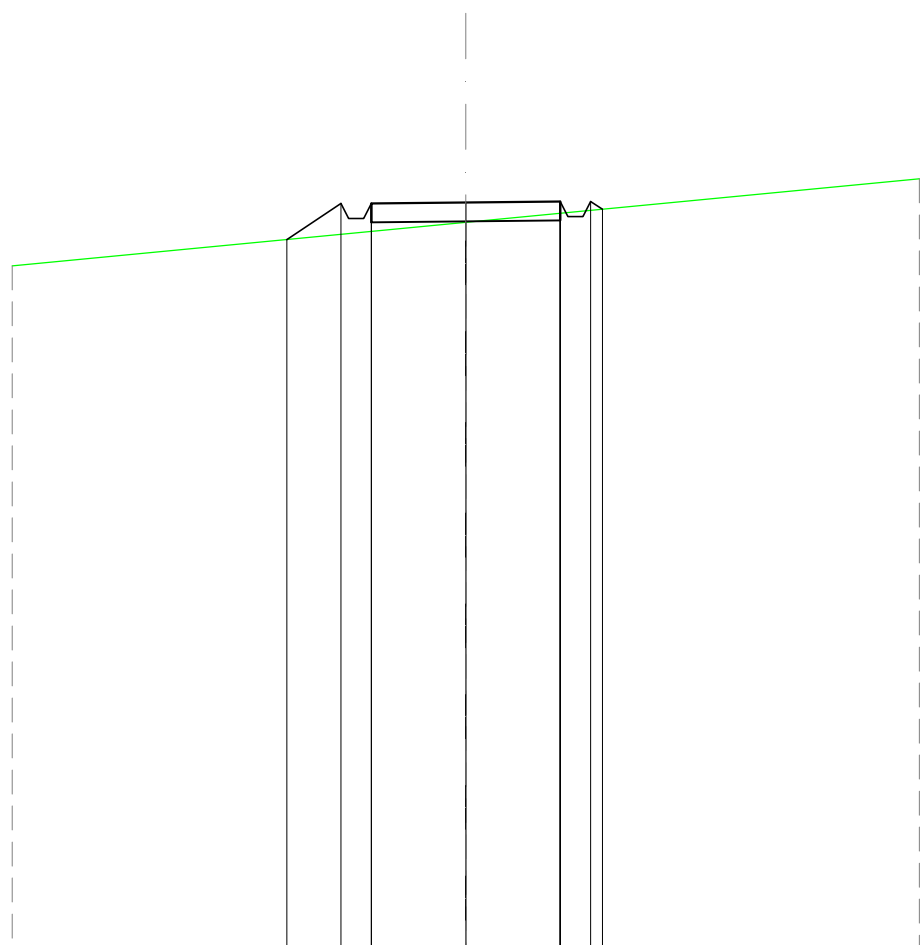
SCAVI E BONIFICHE	
SCAVO PER PIATTAFORMA	0,200 m ²
FOSSO	0,057 m ²
RILEVATI	
RILEVATO PER PIATTAFORMA	0,346 m ²
RILEVATO PER SCARPATE	1,051 m ²
SOVRASTRUTTURA STRADALE	
MISTO STABILIZZATO	2,500 m ²

SEZIONE N.: 15
 QT. PROGETTO: 119,725
 DIST.PROG.: 274,09
 DIST.PREC.: 43,47
 DIST.SUCC.: 25,91

SCALA 1:200

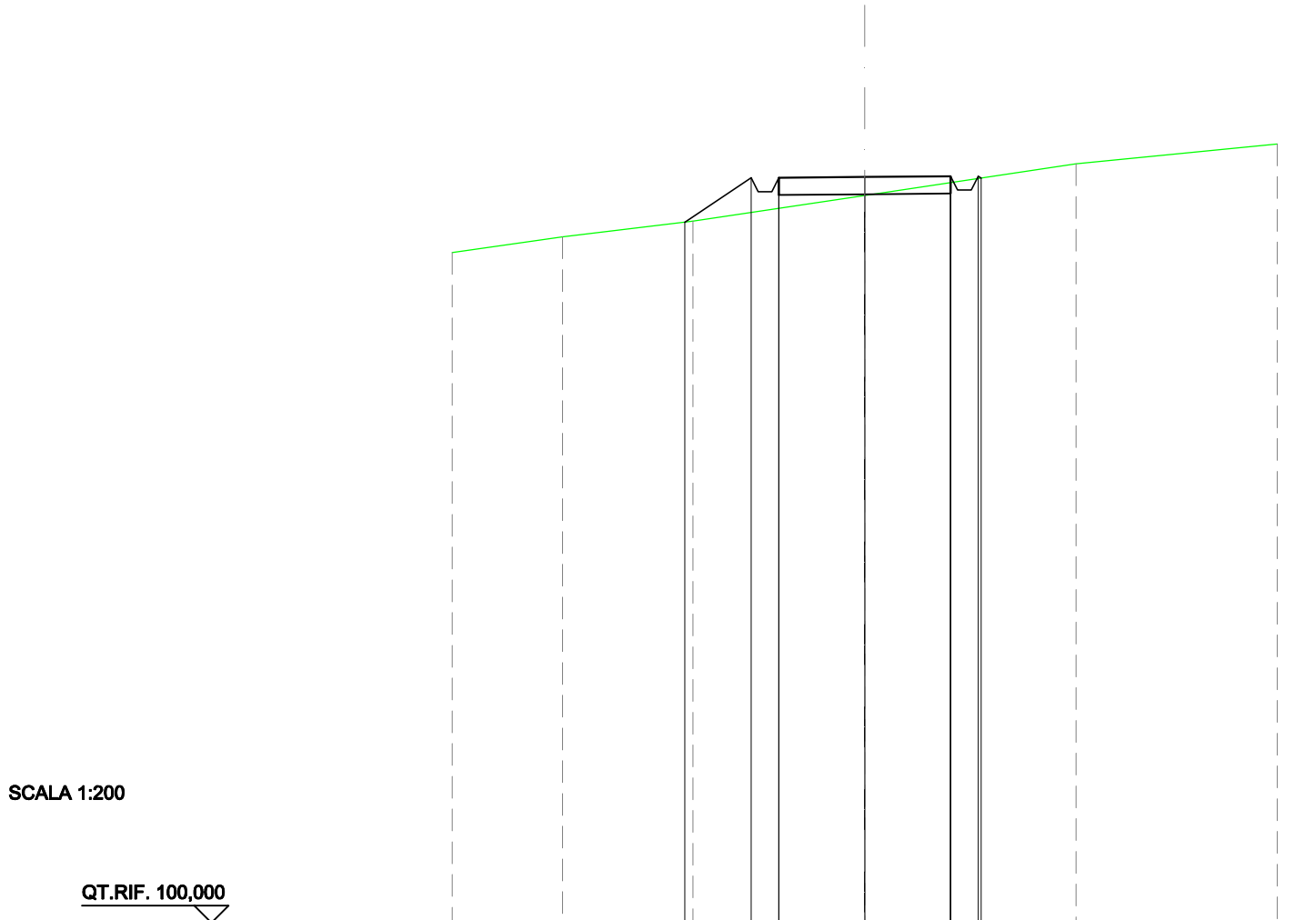
QT.RIF. 100,000

DIST.PARZIALI TERRENO	12,00		12,00						
QUOTE TERRENO	-118,05		119,20	-120,35					
DIST. PARZIALI PROGETTO		1,44	0,80	2,50	2,50	0,80			
QUOTE PROGETTO	-118,74	119,70	119,30	119,70	-119,73	119,75	119,35	119,75	119,54



SCAVI E BONIFICHE	
SCAVO PER PIATTAFORMA	0,345 m ²
FOSSO	0,146 m ²
RILEVATI	
RILEVATO PER PIATTAFORMA	0,538 m ²
RILEVATO PER SCARPATE	1,510 m ²
SOVRASTRUTTURA STRADALE	
MISTO STABILIZZATO	2,500 m ²

SEZIONE N.: 16
 QT. PROGETTO: 121,699
 DIST.PROG.: 300,00
 DIST.PREC.: 25,91
 DIST.SUCC.: 25,53




SCALA 1:200

QT.RIF. 100,000

DIST.PARZIALI TERRENO	3,21	3,79	5,00	6,15	5,85						
QUOTE TERRENO	119,50	119,96	120,41	121,16	122,08	122,66					
DIST. PARZIALI PROGETTO			1,93	0,80	2,50	2,50	0,80				
QUOTE PROGETTO			120,38	121,67	121,27	121,67	121,70	121,72	121,32	121,72	121,67

RILEVATI	
RILEVATO PER PIATTAFORMA	2,903 m ²
RILEVATO PER SCARPATE	3,594 m ²
SOVRASTRUTTURA STRADALE	
MISTO STABILIZZATO	2,500 m ²

SEZIONE N.: 17
 QT. PROGETTO: 122,326
 DIST.PROG.: 325,53
 DIST.PREC.: 25,53
 DIST.SUCC.: 21,47



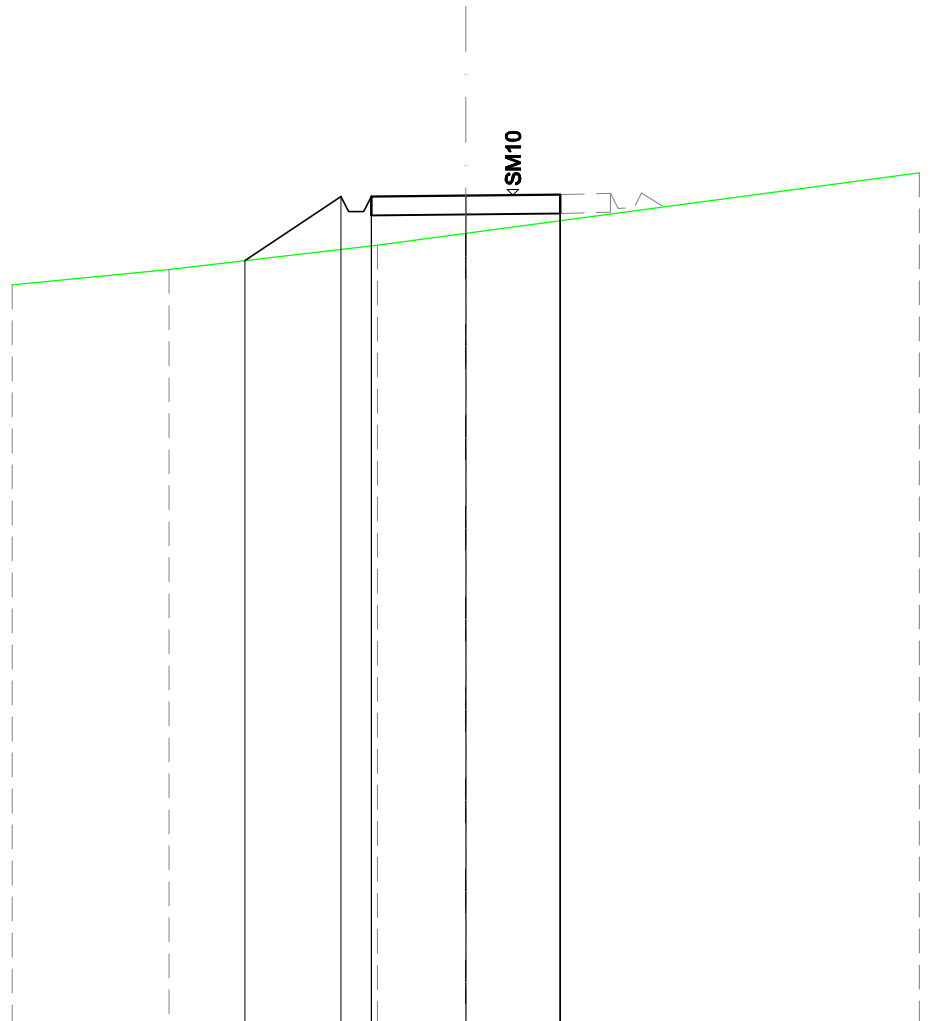
SCALA 1:200

QT.RIF. 100,000

DIST.PARZIALI TERRENO	12,00		4,36		7,64		
QUOTE TERRENO	-119,68			121,25		-121,81	-123,03
DIST. PARZIALI PROGETTO		2,77	0,80	2,50	2,50	0,80	0,85
QUOTE PROGETTO	-120,45	122,30	121,90	121,90	122,30	-122,33	122,35
		121,95	121,95	122,35	121,79	121,95	121,79

RILEVATI	
RILEVATO PER PIATTAFORMA	2,493 m ²
RILEVATO PER SCARPATE	2,621 m ²
SOVRASTRUTTURA STRADALE	
MISTO STABILIZZATO	2,500 m ²

SEZIONE N.: 18
 QT. PROGETTO: 121,916
 DIST.PROG.: 347,00
 DIST.PREC.: 21,47
 DIST.SUCC.: 9,26



SCALA 1:200

QT.RIF. 100,000

DIST.PARZIALI TERRENO	4,15	5,51	2,34	12,00			
QUOTE TERRENO	-119,56	-119,96	-120,61	-120,92	-122,52		
DIST. PARZIALI PROGETTO		2,55	0,80	2,50	2,50		
QUOTE PROGETTO		-120,19	-121,89	-121,49	-121,89	-121,92	-121,94

RILEVATI	
RILEVATO PER PIATTAFORMA	3,008 m ²
RILEVATO PER SCARPATE	3,359 m ²
SOVRASTRUTTURA STRADALE	
MISTO STABILIZZATO	2,500 m ²

SEZIONE N.: 19
 QT. PROGETTO: 121,668
 DIST.PROG.: 356,26
 DIST.PREC.: 9,26
 DIST.SUCC.: 20,70

SCALA 1:200

QT.RIF. 100,000

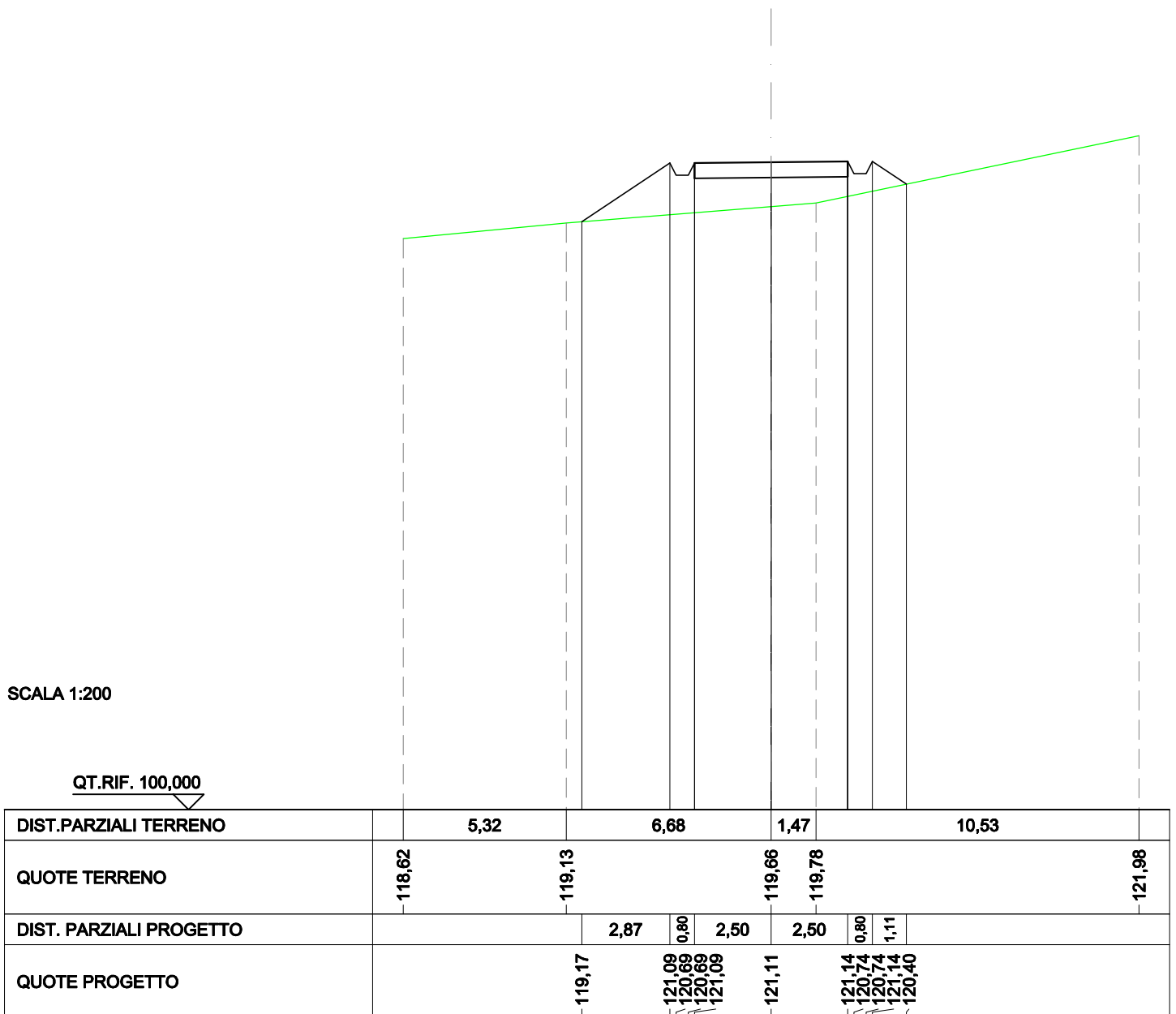
DIST.PARZIALI TERRENO	10,72		1,28	12,00					
QUOTE TERRENO	119,39	120,40		120,56	122,08				
DIST. PARZIALI PROGETTO		2,50	0,80	2,50	2,50	0,80	0,90		
QUOTE PROGETTO	119,98	121,64	121,24	121,64	121,67	121,69	121,29	121,69	121,09

RILEVATI	
RILEVATO PER PIATTAFORMA	4,681 m ²
RILEVATO PER SCARPATE	4,662 m ²
SOVRASTRUTTURA STRADALE	
MISTO STABILIZZATO	2,500 m ²

SEZIONE N.: 20
 QT. PROGETTO: 121,114
 DIST.PROG.: 376,96
 DIST.PREC.: 20,70
 DIST.SUCC.: 23,04

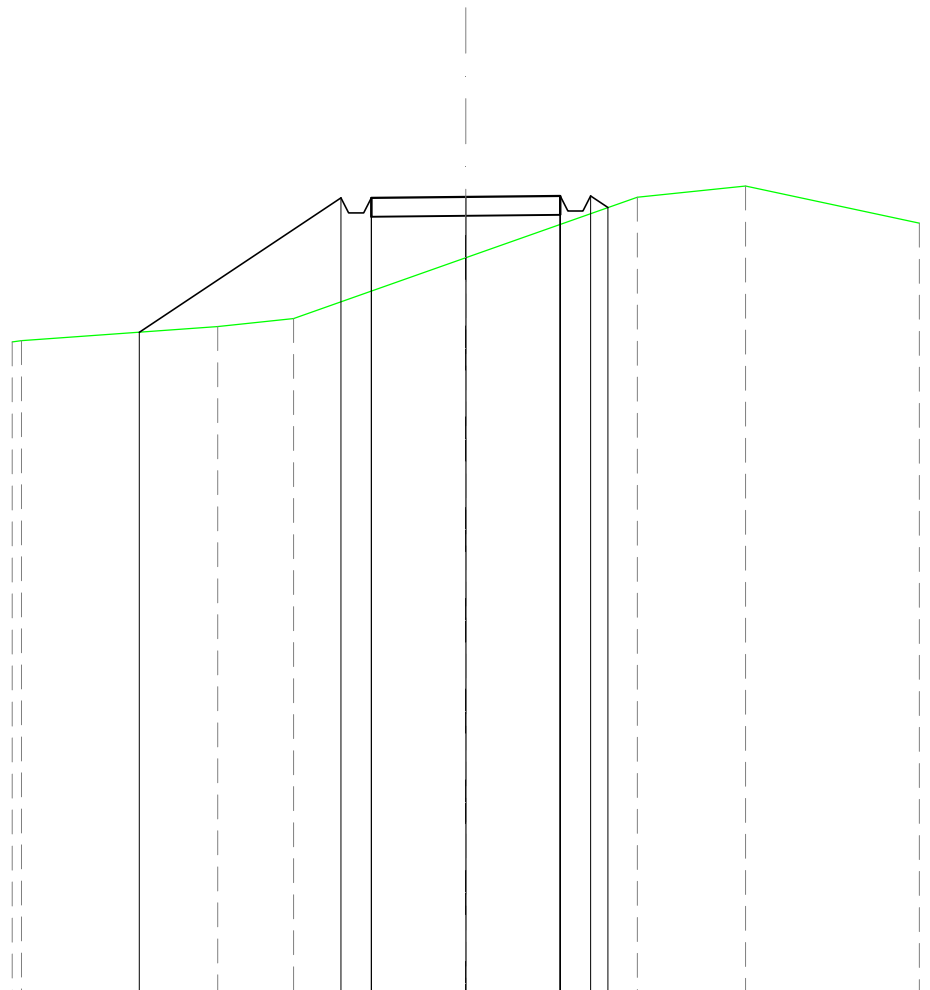
SCALA 1:200

QT.RIF. 100,000



RILEVATI	
RILEVATO PER PIATTAFORMA	5,561 m ²
RILEVATO PER SCARPATE	10,292 m ²
SOVRASTRUTTURA STRADALE	
MISTO STABILIZZATO	2,500 m ²

SEZIONE N.: 21
 QT. PROGETTO: 121,062
 DIST.PROG.: 400,00
 DIST.PREC.: 23,04
 DIST.SUCC.: 25,00



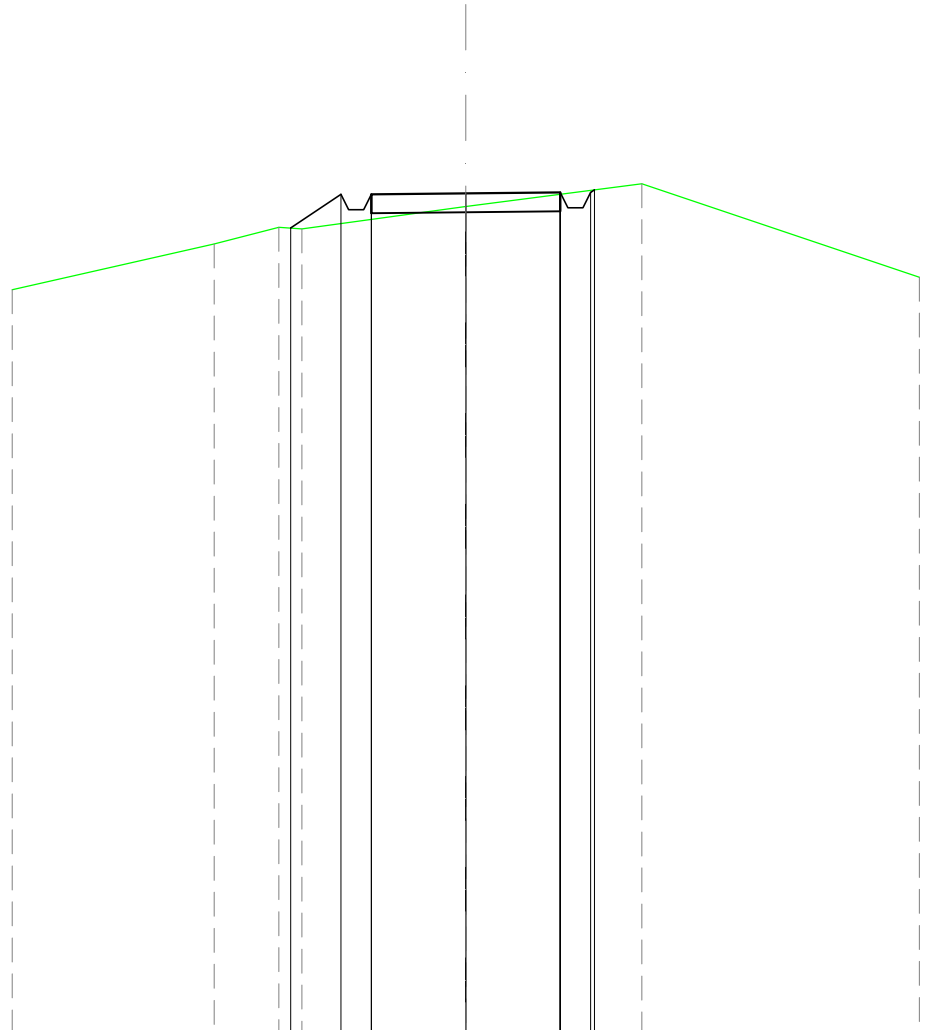
SCALA 1:200

QT.RIF. 100,000

DIST.PARZIALI TERRENO		5,19	2,01	4,56	4,54	2,87	4,60	
QUOTE TERRENO	-117,23 -117,26		-117,63 -117,84		-119,45		-121,05 -121,35	-120,36
DIST. PARZIALI PROGETTO			5,33	0,80	2,50	2,50	0,80	
QUOTE PROGETTO		-117,48		121,04 120,64 120,64 121,04	-121,06		121,09 120,69 121,09 120,78	

SCAVI E BONIFICHE	
SCAVO PER PIATTAFORMA	0,859 m ²
SCAVO PER PARETI TRINCEA	0,003 m ²
FOSSO	0,245 m ²
RILEVATI	
RILEVATO PER PIATTAFORMA	0,100 m ²
RILEVATO PER SCARPATE	0,873 m ²
SOVRASTRUTTURA STRADALE	
MISTO STABILIZZATO	2,500 m ²

SEZIONE N.: 22
 QT. PROGETTO: 122,208
 DIST.PROG.: 425,00
 DIST.PREC.: 25,00
 DIST.SUCC.: 25,00



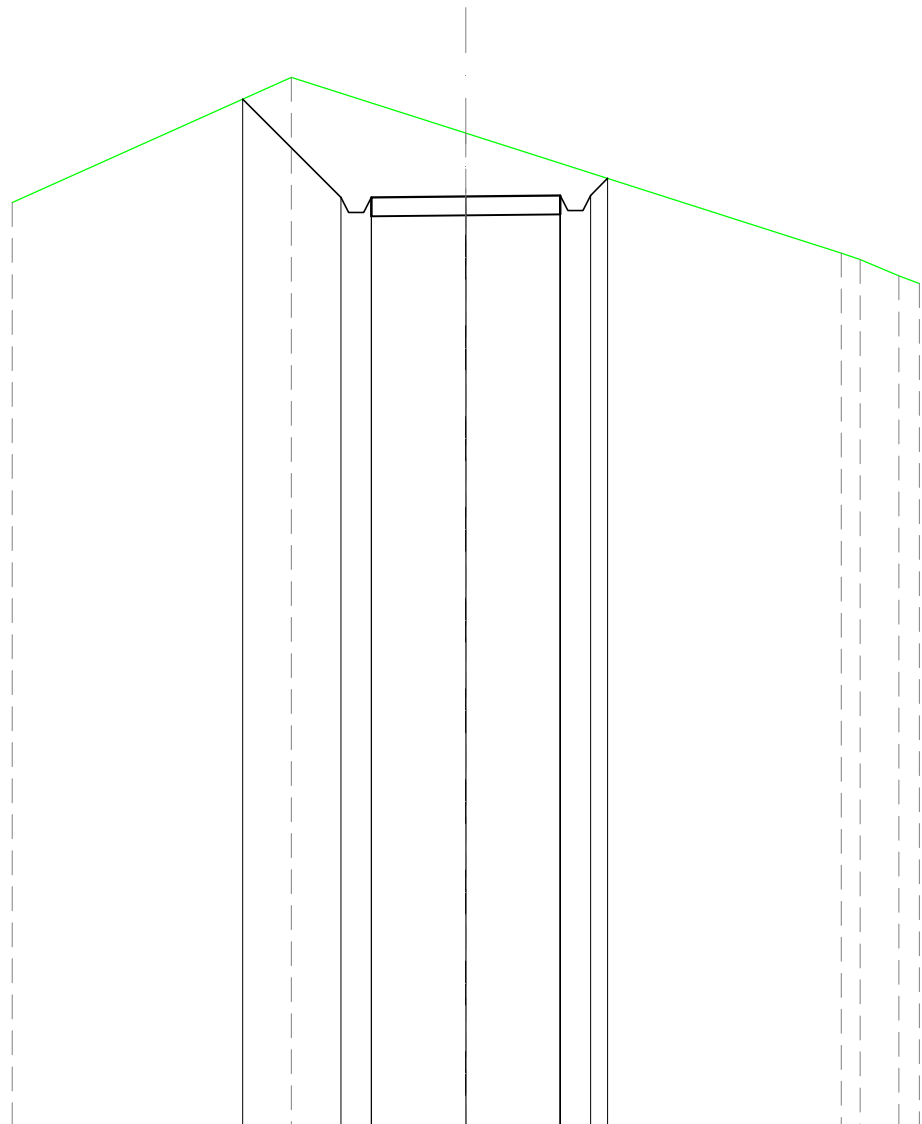
SCALA 1:200

QT.RIF. 100,000

DIST.PARZIALI TERRENO		5,34	1,72	0,61	4,34	4,66	7,34	
QUOTE TERRENO	119,67		120,87	121,31 121,28		121,86		119,99
DIST. PARZIALI PROGETTO				1,33	0,80	2,50	2,50	0,80
QUOTE PROGETTO				121,29	122,18 121,78 121,78 122,18	122,21		122,23 121,83 122,23 122,30

SCAVI E BONIFICHE	
SCAVO PER PIATTAFORMA	10,898 m ²
SCAVO PER PARETI TRINCEA	4,373 m ²
FOSSO	3,167 m ²
SOVRASTRUTTURA STRADALE	
MISTO STABILIZZATO	2,500 m ²

SEZIONE N.: 23
 QT. PROGETTO: 124,615
 DIST.PROG.: 450,00
 DIST.PREC.: 25,00
 DIST.SUCC.: 42,76



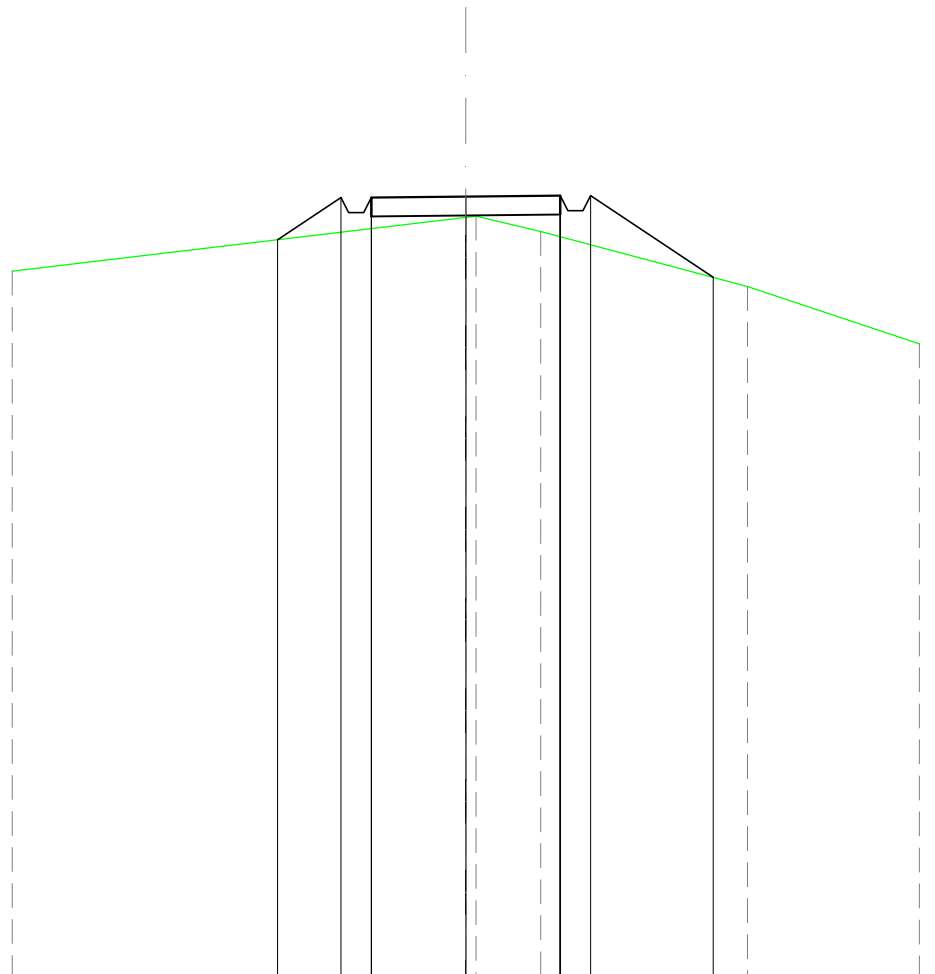
SCALA 1:200

QT.RIF. 100,000

DIST.PARZIALI TERRENO		7,39		4,61		9,93		0,50	1,03	0,54			
QUOTE TERRENO	-124,46		-127,77		-126,29		-123,12	-122,95	-122,51	-122,32			
DIST. PARZIALI PROGETTO			2,60	0,80	2,50	2,50	0,80						
QUOTE PROGETTO		-127,19		124,59	124,19	124,19	124,59	-124,61	124,64	124,24	124,24	124,64	125,09

RILEVATI	
RILEVATO PER PIATTAFORMA	1,157 m ²
RILEVATO PER SCARPATE	4,061 m ²
SOVRASTRUTTURA STRADALE	
MISTO STABILIZZATO	2,500 m ²

SEZIONE N.: 24
 QT. PROGETTO: 130,649
 DIST.PROG.: 492,76
 DIST.PREC.: 42,76
 DIST.SUCC.: 9,01



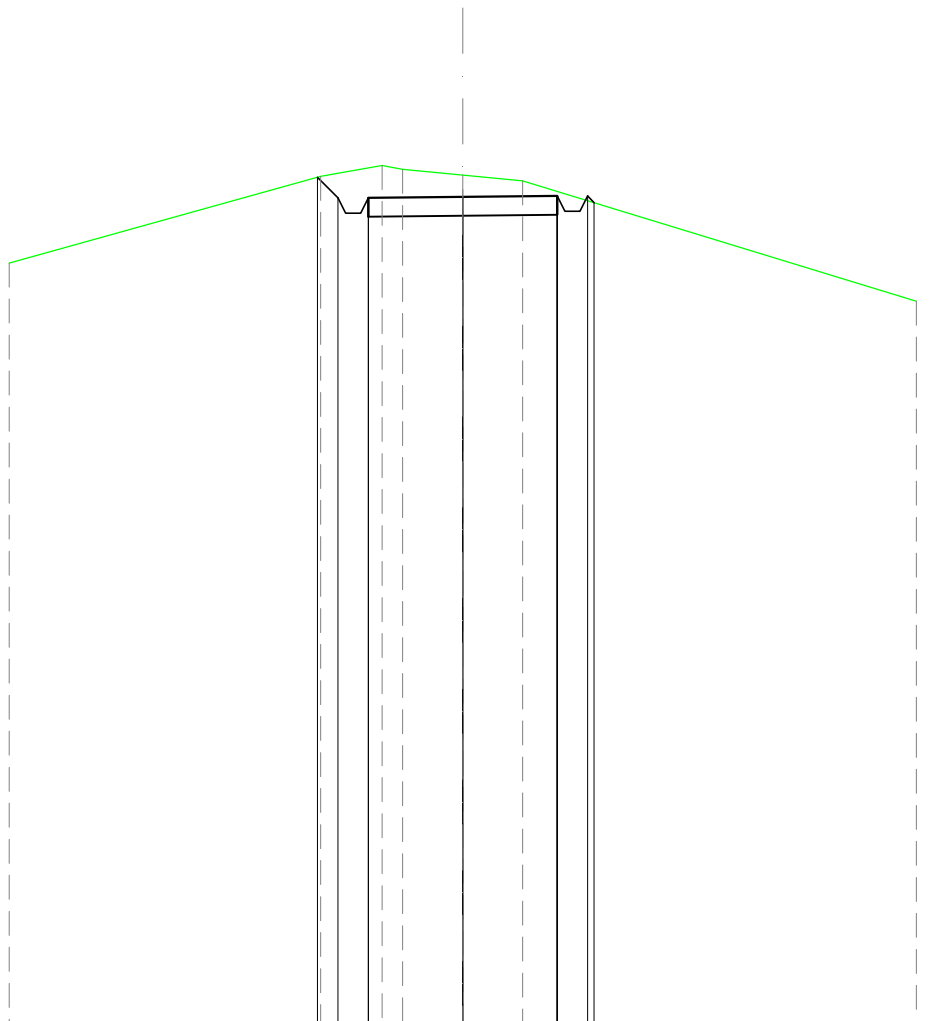
SCALA 1:200

QT.RIF. 110,000

DIST.PARZIALI TERRENO	12,00		1,71	5,47	4,55				
QUOTE TERRENO	-128,67		130,09 130,13	129,72	128,27	-126,75			
DIST. PARZIALI PROGETTO		1,68	0,80	2,50	2,50	0,80	3,25		
QUOTE PROGETTO	-129,50	130,62	130,22	130,62	130,65	130,67	130,27	130,67	-128,51

SCAVI E BONIFICHE	
SCAVO PER PIATTAFORMA	5,323 m ²
SCAVO PER PARETI TRINCEA	0,181 m ²
FOSSO	1,064 m ²
RILEVATI	
RILEVATO PER SCARPATE	0,014 m ²
SOVRASTRUTTURA STRADALE	
MISTO STABILIZZATO	2,500 m ²

SEZIONE N.: 25
 QT. PROGETTO: 131,878
 DIST.PROG.: 501,77
 DIST.PREC.: 9,01
 DIST.SUCC.: 23,23



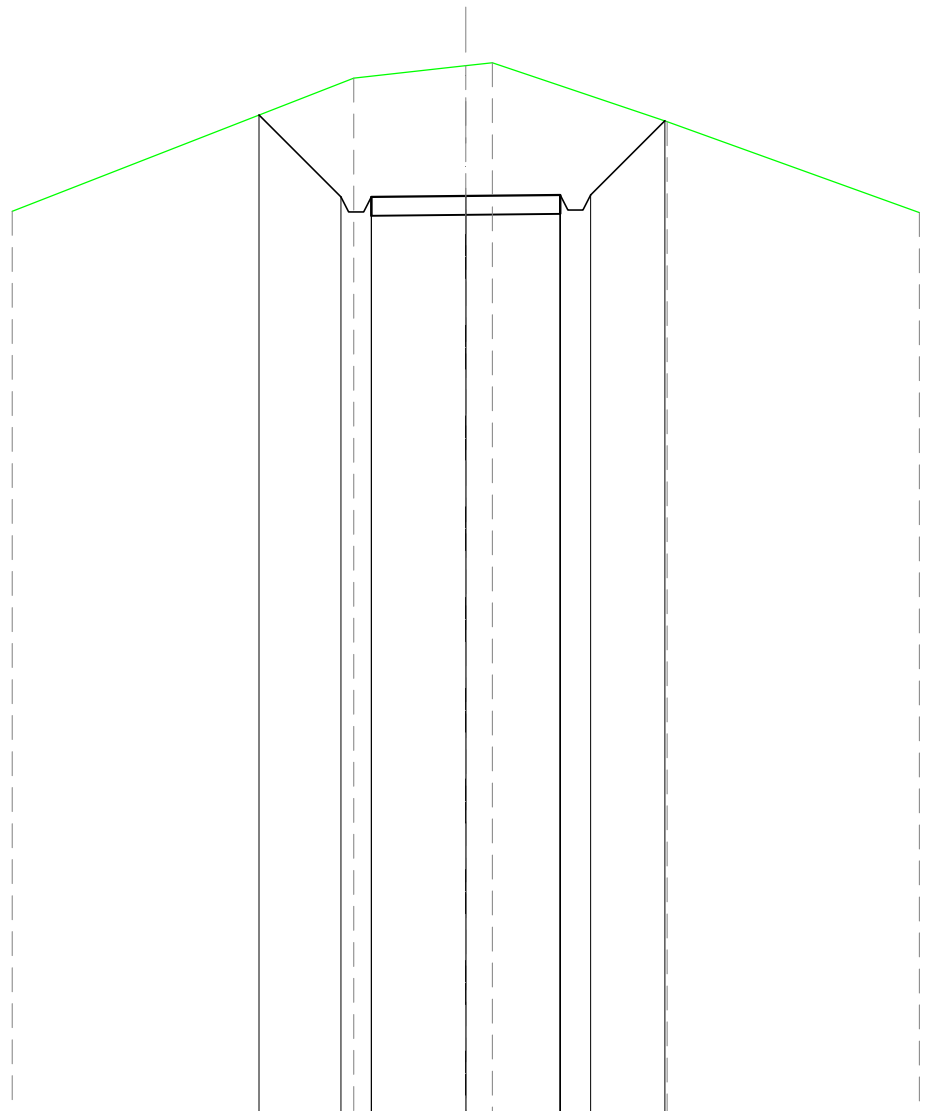
SCALA 1:200

QT.RIF. 110,000

DIST.PARZIALI TERRENO		8,24	1,62	0,55	1,59	1,58	10,42	
QUOTE TERRENO	130,13		132,42	132,71	132,61	132,46	132,31	129,12
DIST. PARZIALI PROGETTO			0,55	0,80	2,50	2,50	0,80	
QUOTE PROGETTO			132,40	131,85	131,45	131,85	131,88	131,90
			131,85	131,45	131,85	131,88	131,90	131,73

SCAVI E BONIFICHE	
SCAVO PER PIATTAFORMA	19,013 m ²
SCAVO PER PARETI TRINCEA	5,840 m ²
FOSSO	5,192 m ²
SOVRASTRUTTURA STRADALE	
MISTO STABILIZZATO	2,500 m ²

SEZIONE N.: 26
 QT. PROGETTO: 134,285
 DIST.PROG.: 525,00
 DIST.PREC.: 23,23
 DIST.SUCC.: 25,00



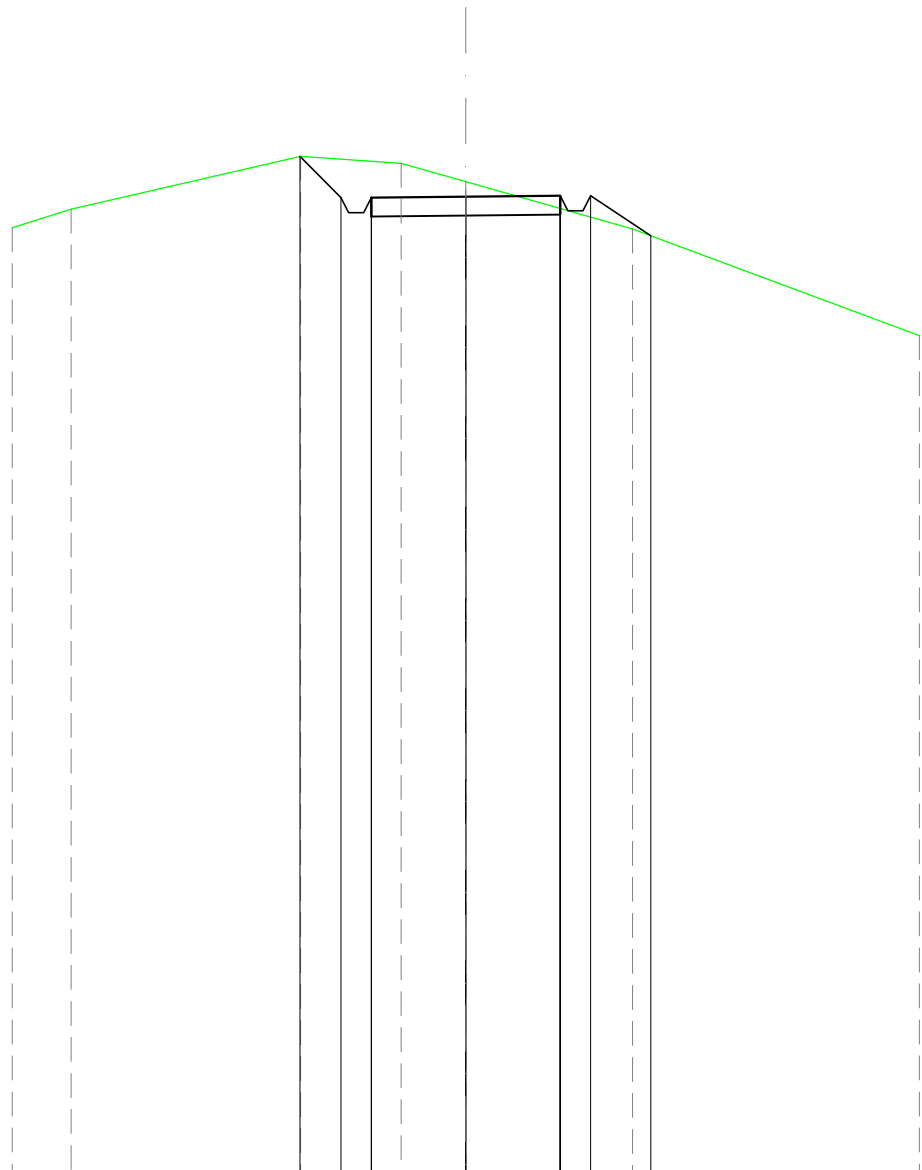
SCALA 1:200

QT.RIF. 110,000

DIST.PARZIALI TERRENO		9,04		2,96	0,70	4,63		6,67				
QUOTE TERRENO	-133,88		-137,40		-137,73	-137,81		-136,25	-133,84			
DIST. PARZIALI PROGETTO		2,17	0,80	2,50	2,50	0,80	1,96					
QUOTE PROGETTO		-136,43	-134,26	-133,86	-133,86	-134,26	-134,28	-134,31	-133,91	-133,91	-134,31	-136,27

SCAVI E BONIFICHE	
SCAVO PER PIATTAFORMA	4,396 m ²
SCAVO PER PARETI TRINCEA	0,554 m ²
FOSSO	1,029 m ²
RILEVATI	
RILEVATO PER SCARPATE	0,556 m ²
SOVRASTRUTTURA STRADALE	
MISTO STABILIZZATO	2,500 m ²

SEZIONE N.: 28
 QT. PROGETTO: 135,830
 DIST.PROG.: 571,96
 DIST.PREC.: 21,96
 DIST.SUCC.: 8,25



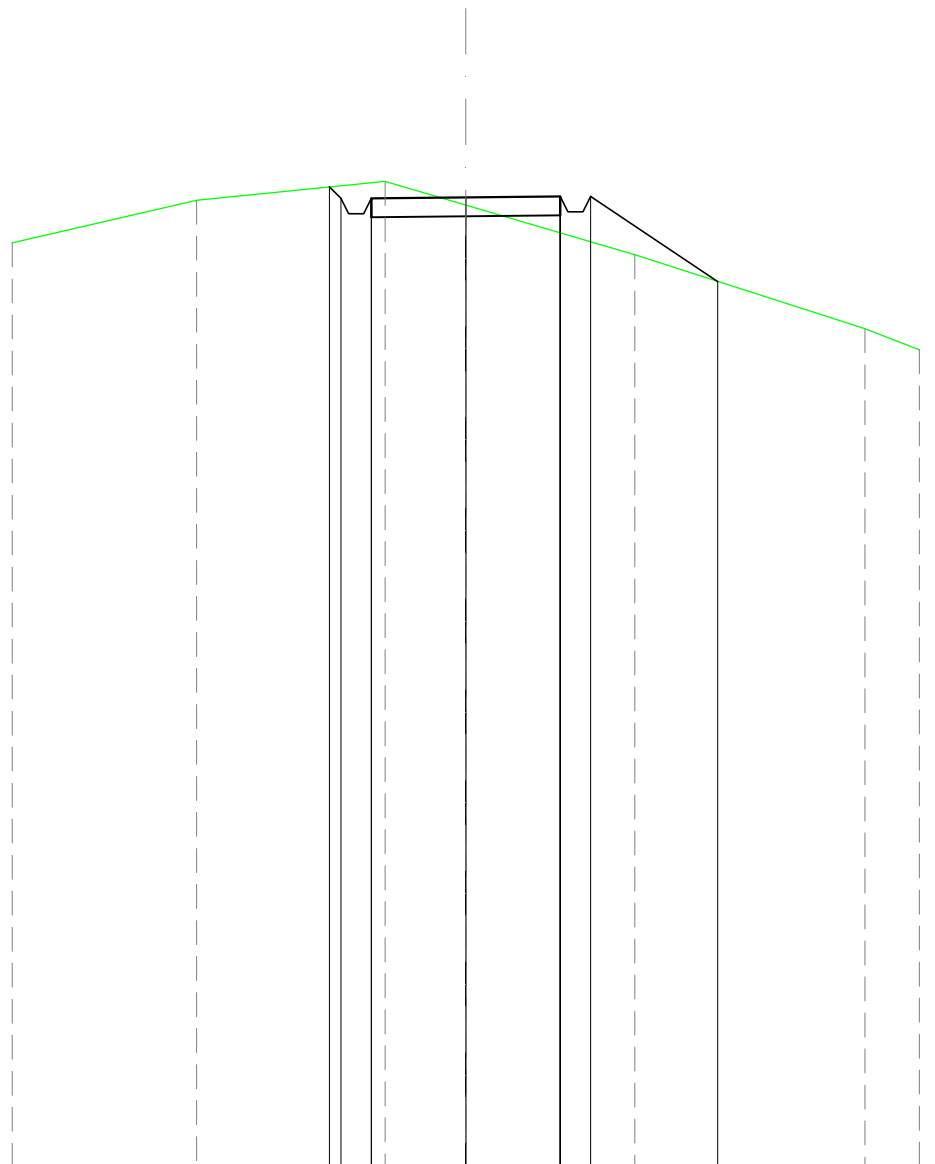
SCALA 1:200

QT.RIF. 110,000

DIST.PARZIALI TERRENO	1,56	6,07	2,66	1,71	4,41	7,59							
QUOTE TERRENO	135,01	135,50	136,90	136,71	136,22	134,97	132,15						
DIST. PARZIALI PROGETTO			1,09	0,80	2,50	2,50	0,80	1,60					
QUOTE PROGETTO			136,89	135,81	135,41	135,41	135,81	135,83	135,86	135,46	135,46	135,86	134,79

SCAVI E BONIFICHE	
SCAVO PER PIATTAFORMA	1,818 m ²
SCAVO PER PARETI TRINCEA	0,051 m ²
FOSSO	0,539 m ²
RILEVATI	
RILEVATO PER PIATTAFORMA	0,349 m ²
RILEVATO PER SCARPATE	2,599 m ²
SOVRASTRUTTURA STRADALE	
MISTO STABILIZZATO	2,500 m ²

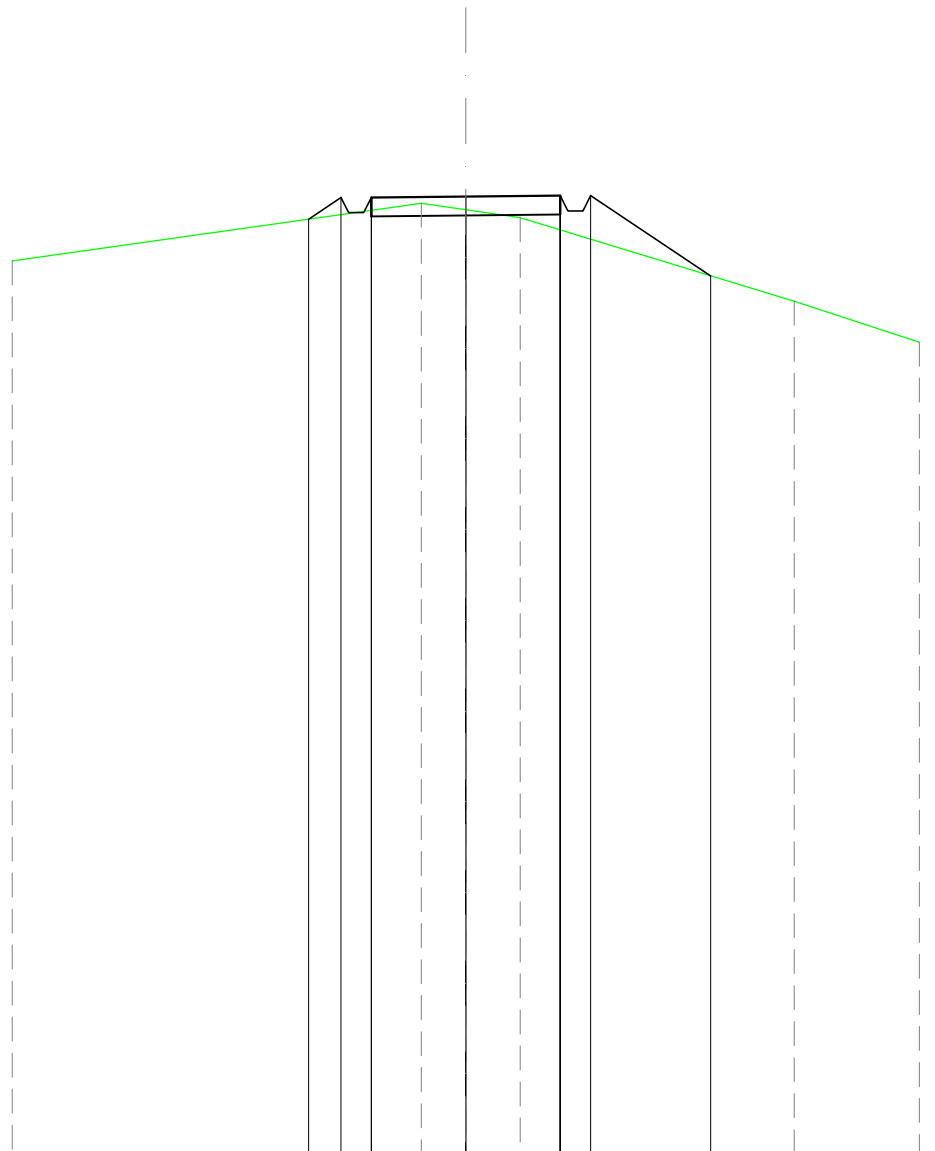
SEZIONE N.: 29
 QT. PROGETTO: 135,646
 DIST.PROG.: 580,21
 DIST.PREC.: 8,25
 DIST.SUCC.: 8,25



DIST.PARZIALI TERRENO		4,88	4,99	2,13	4,47	6,09	1,44
QUOTE TERRENO	134,45	135,57	136,07	135,44	134,13	132,17	131,62
DIST. PARZIALI PROGETTO			0,80	2,50	2,50	0,80	3,37
QUOTE PROGETTO			135,92 135,62 135,22 135,62	135,65	135,67 135,27 135,67	133,42	

SCAVI E BONIFICHE	
SCAVO PER PIATTAFORMA	0,687 m ²
FOSSO	0,004 m ²
RILEVATI	
RILEVATO PER PIATTAFORMA	0,264 m ²
RILEVATO PER SCARPATE	2,680 m ²
SOVRASTRUTTURA STRADALE	
MISTO STABILIZZATO	2,500 m ²

SEZIONE N.: 30
 QT. PROGETTO: 135,325
 DIST.PROG.: 588,46
 DIST.PREC.: 8,25
 DIST.SUCC.: 20,04



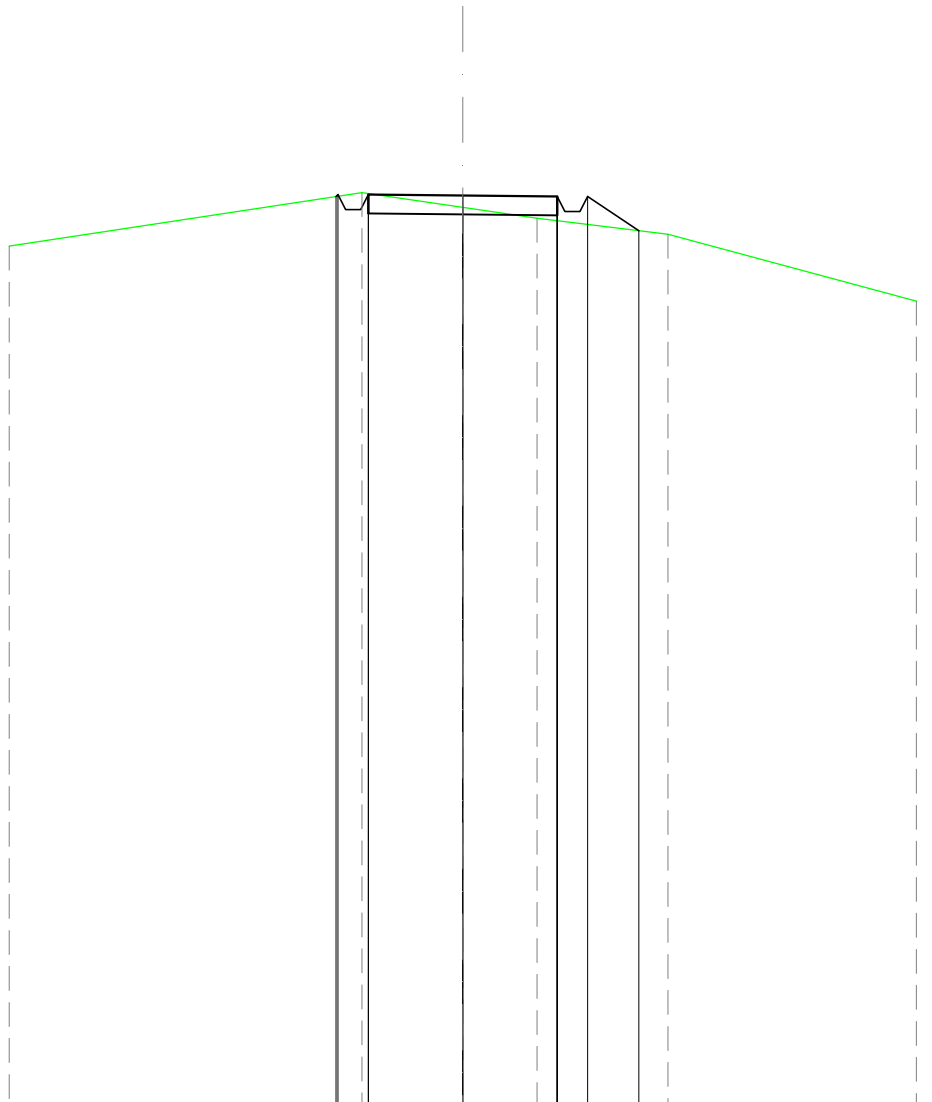
SCALA 1:200

QT.RIF. 110,000

DIST.PARZIALI TERRENO		10,82	1,18	1,44	7,24	3,32	
QUOTE TERRENO	-133,63		135,15	134,98	134,77		132,55
DIST. PARZIALI PROGETTO			2,50	2,50	0,80	3,18	
QUOTE PROGETTO		134,73	135,30	134,90	135,30	135,32	135,35
							134,95
							134,95
							135,35
							133,23

SCAVI E BONIFICHE	
SCAVO PER PIATTAFORMA	1,011 m ²
FOSSO	0,247 m ²
RILEVATI	
RILEVATO PER PIATTAFORMA	0,086 m ²
RILEVATO PER SCARPATE	0,817 m ²
SOVRASTRUTTURA STRADALE	
MISTO STABILIZZATO	2,500 m ²

SEZIONE N.: 31
 QT. PROGETTO: 134,008
 DIST.PROG.: 608,50
 DIST.PREC.: 20,04
 DIST.SUCC.: 4,95



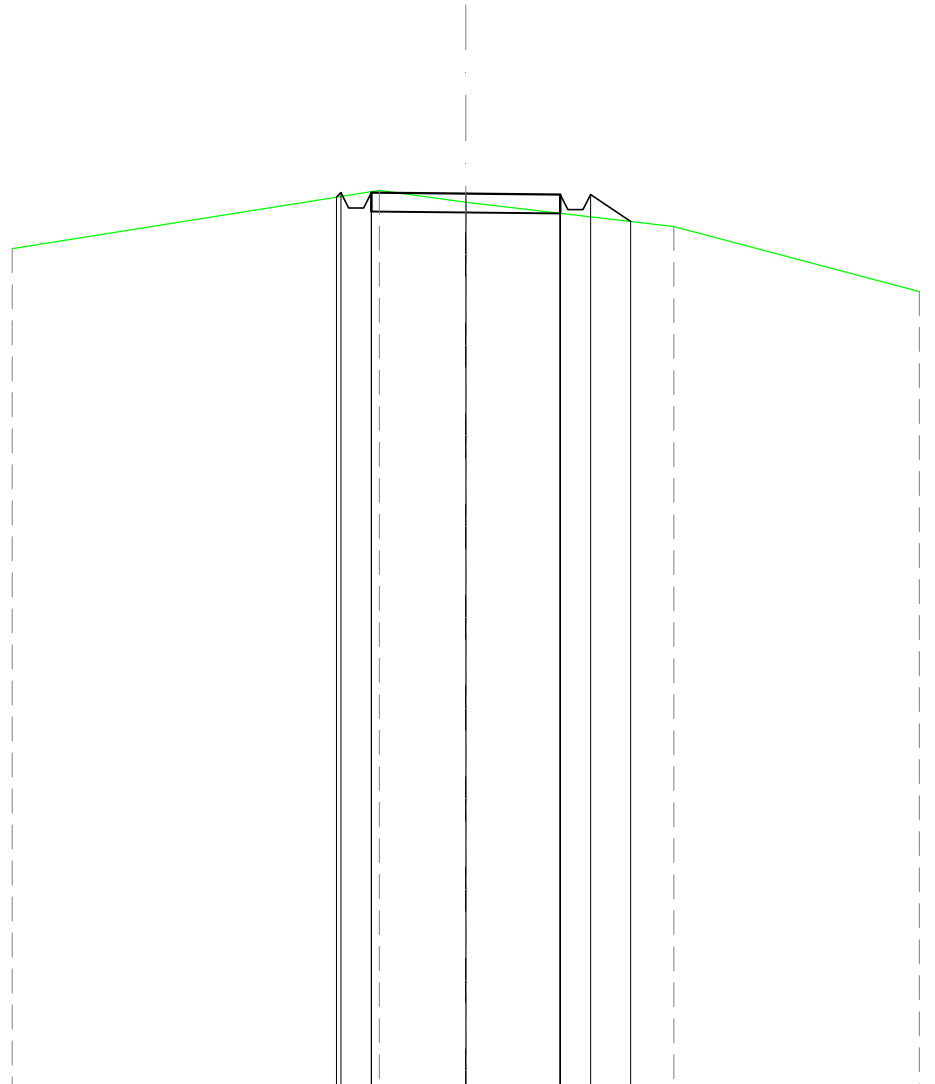
SCALA 1:200

QT.RIF. 110,000

DIST.PARZIALI TERRENO		9,33	2,67	1,96	3,46	6,57	
QUOTE TERRENO	132,67		134,08	133,69	133,41	132,98	131,21
DIST. PARZIALI PROGETTO			0,80	2,50	2,50	0,80	1,36
QUOTE PROGETTO			133,98 134,03 133,63 134,03	134,01		133,98 133,58 133,98	133,08

SCAVI E BONIFICHE	
SCAVO PER PIATTAFORMA	1,436 m ²
FOSSO	0,214 m ²
RILEVATI	
RILEVATO PER SCARPATE	0,508 m ²
SOVRASTRUTTURA STRADALE	
MISTO STABILIZZATO	2,500 m ²

SEZIONE N.: 32
 QT. PROGETTO: 133,632
 DIST.PROG.: 613,45
 DIST.PREC.: 4,95
 DIST.SUCC.: 4,95



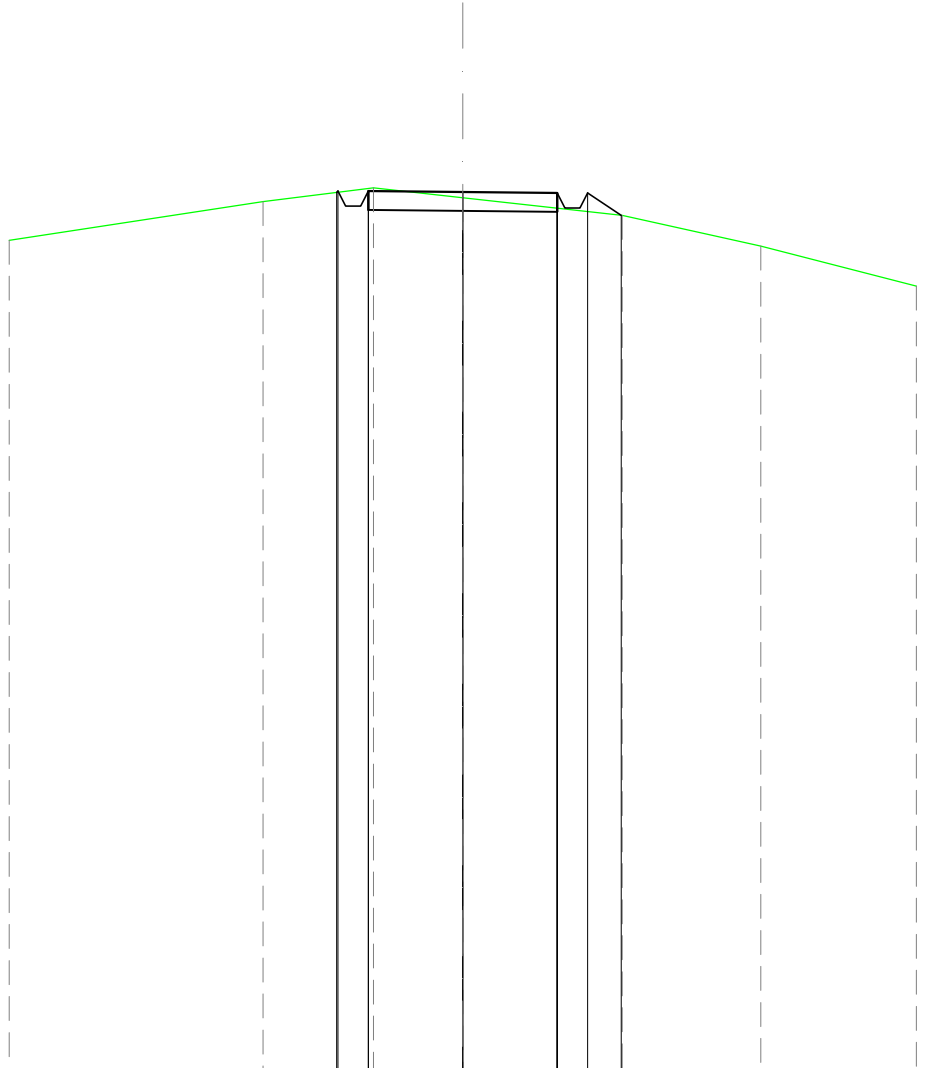
SCALA 1:200

QT.RIF. 110,000

DIST.PARZIALI TERRENO		9,72	2,28	5,51	6,49		
QUOTE TERRENO	132,17		133,72	133,41		131,04	
DIST. PARZIALI PROGETTO			0,80	2,50	2,50	0,80	1,06
QUOTE PROGETTO			133,54 133,66 133,26 133,66	133,63		133,61 133,21 133,61	132,90

SCAVI E BONIFICHE	
SCAVO PER PIATTAFORMA	1,734 m ²
FOSSO	0,254 m ²
RILEVATI	
RILEVATO PER SCARPATE	0,344 m ²
SOVRASTRUTTURA STRADALE	
MISTO STABILIZZATO	2,500 m ²

SEZIONE N.: 33
 QT. PROGETTO: 133,255
 DIST.PROG.: 618,41
 DIST.PREC.: 4,95
 DIST.SUCC.: 39,50



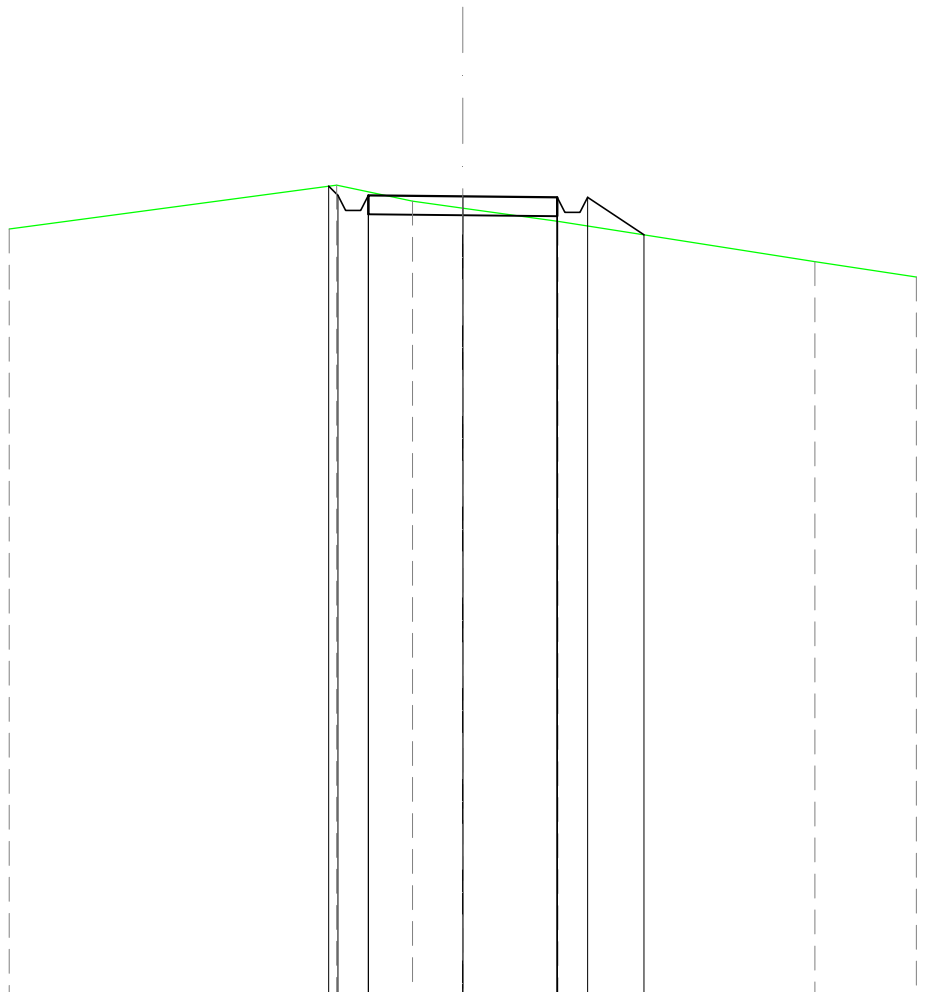
SCALA 1:200

QT.RIF. 110,000

DIST.PARZIALI TERRENO	6,71	2,92	2,36	4,22	3,67	4,12
QUOTE TERRENO	131,98	133,00	133,37	133,10	132,63	131,82
DIST. PARZIALI PROGETTO			0,80	2,50	2,50	0,80
QUOTE PROGETTO			133,24 133,28 132,88 132,88 133,28	133,25		133,23 132,83 132,83 133,23 132,63

SCAVI E BONIFICHE	
SCAVO PER PIATTAFORMA	1,056 m ²
SCAVO PER PARETI TRINCEA	0,034 m ²
FOSSO	0,385 m ²
RILEVATI	
RILEVATO PER PIATTAFORMA	0,072 m ²
RILEVATO PER SCARPATE	0,886 m ²
SOVRASTRUTTURA STRADALE	
MISTO STABILIZZATO	2,500 m ²

SEZIONE N.: 34
 QT. PROGETTO: 131,128
 DIST.PROG.: 657,91
 DIST.PREC.: 39,50
 DIST.SUCC.: 18,69



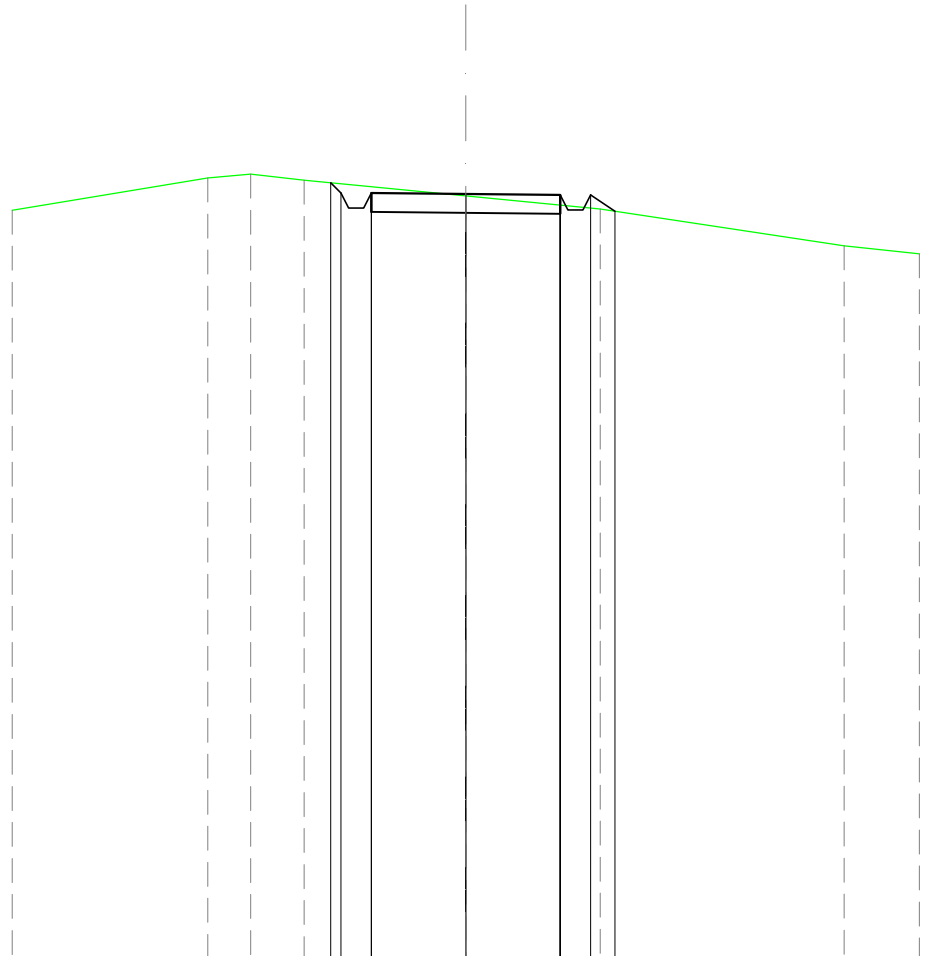
SCALA 1:200

QT.RIF. 110,000

DIST.PARZIALI TERRENO		8,67	2,00	1,33	2,52	6,80	2,69				
QUOTE TERRENO	130,26		131,43	131,00	130,81	130,46	129,40	129,00			
DIST. PARZIALI PROGETTO			0,80	2,50	2,50	0,80	1,49				
QUOTE PROGETTO			131,40	131,15	130,75	131,15	131,13	131,10	130,70	131,10	130,11

SCAVI E BONIFICHE	
SCAVO PER PIATTAFORMA	2,237 m ²
SCAVO PER PARETI TRINCEA	0,033 m ²
FOSSO	0,444 m ²
RILEVATI	
RILEVATO PER SCARPATE	0,158 m ²
SOVRASTRUTTURA STRADALE	
MISTO STABILIZZATO	2,500 m ²

SEZIONE N.: 35
 QT. PROGETTO: 130,240
 DIST.PROG.: 676,60
 DIST.PREC.: 18,69
 DIST.SUCC.: 18,69



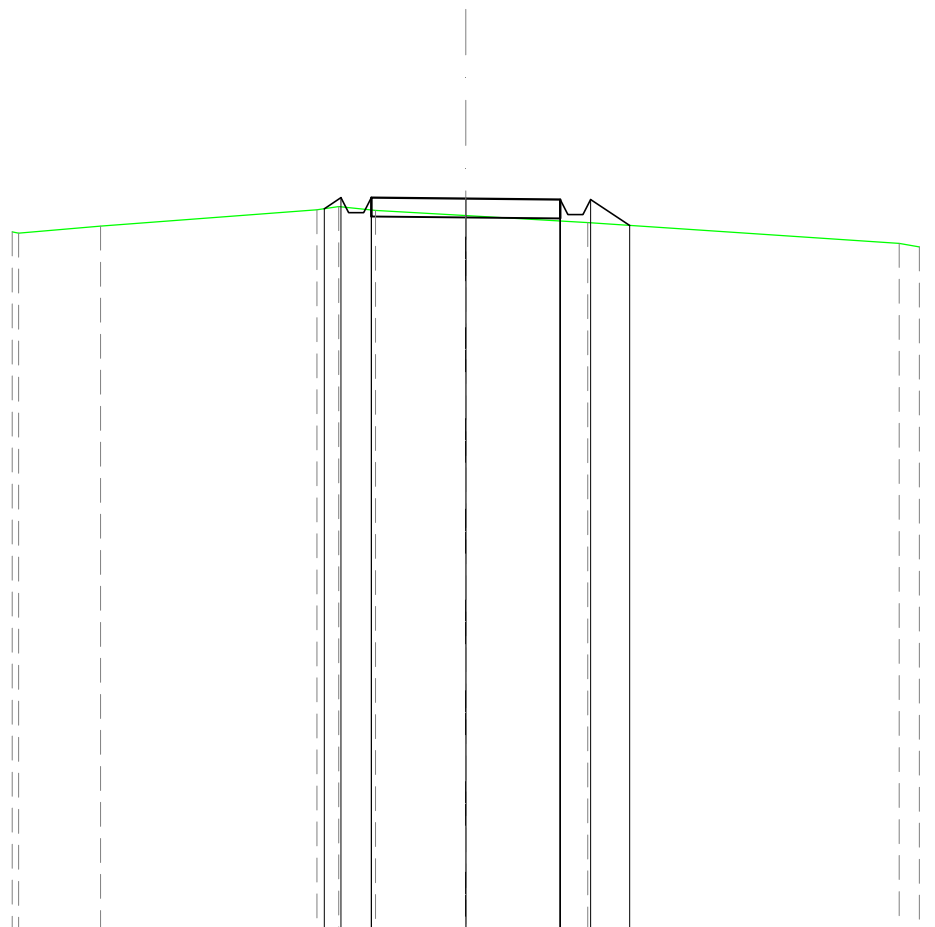
SCALA 1:200

QT.RIF. 110,000

DIST.PARZIALI TERRENO	5,18	1,13	1,42	4,27	3,55	6,46	1,99					
QUOTE TERRENO	-129,81	-130,66	-130,76	-130,60	-130,19	-129,84	-128,86	-128,66				
DIST. PARZIALI PROGETTO				0,80	2,50	2,50	0,80	0,65				
QUOTE PROGETTO				130,53	130,27	129,87	130,27	130,24	130,22	129,82	130,22	129,76

SCAVI E BONIFICHE	
SCAVO PER PIATTAFORMA	0,296 m ²
FOSSO	0,052 m ²
RILEVATI	
RILEVATO PER PIATTAFORMA	0,055 m ²
RILEVATO PER SCARPATE	0,650 m ²
SOVRASTRUTTURA STRADALE	
MISTO STABILIZZATO	2,500 m ²

SEZIONE N.: 36
 QT. PROGETTO: 129,353
 DIST.PROG.: 695,29
 DIST.PREC.: 18,69
 DIST.SUCC.: 29,71



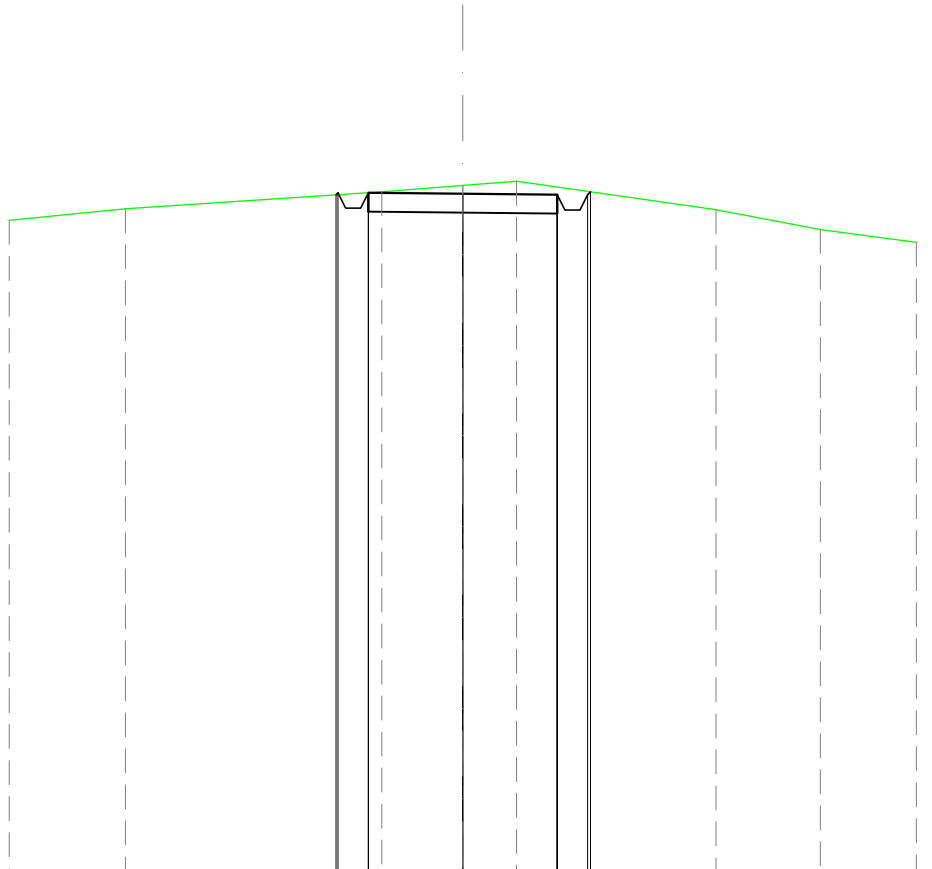
SCALA 1:200

QT.RIF. 110,000

DIST.PARZIALI TERRENO	2,16	5,72	0,57	0,97	2,39	3,23	8,23	0,54
QUOTE TERRENO	128,46 128,44	128,62	129,05 129,14	129,04	128,90	128,71		128,16 128,07
DIST. PARZIALI PROGETTO			0,80	2,50	2,50	0,80	1,03	
QUOTE PROGETTO			129,08 129,38 128,98 128,98 129,38	129,35		129,33 128,93 128,93 129,33 128,64		

SCAVI E BONIFICHE	
SCAVO PER PIATTAFORMA	3,490 m ²
SCAVO PER PARETI TRINCEA	0,004 m ²
FOSSO	0,583 m ²
RILEVATI	
RILEVATO PER SCARPATE	0,002 m ²
SOVRASTRUTTURA STRADALE	
MISTO STABILIZZATO	2,500 m ²

SEZIONE N.: 37
 QT. PROGETTO: 127,941
 DIST.PROG.: 725,00
 DIST.PREC.: 29,71
 DIST.SUCC.: 23,37



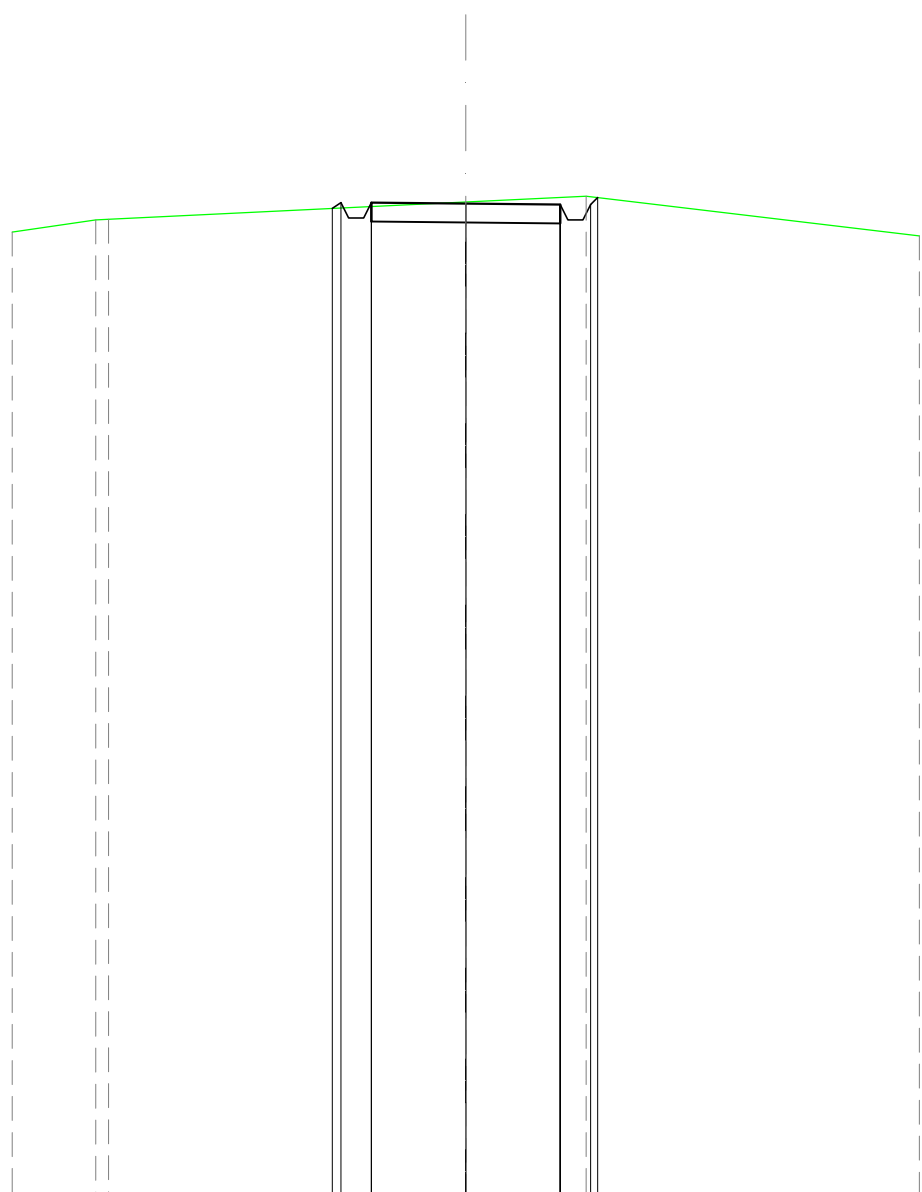
SCALA 1:200

QT.RIF. 110,000

DIST.PARZIALI TERRENO	3,08	6,78	2,15	1,42	5,28	2,76	2,54				
QUOTE TERRENO	127,24	127,55	127,99	128,16	128,28	127,52	127,00	126,66			
DIST. PARZIALI PROGETTO			0,80	2,50	2,50	0,80					
QUOTE PROGETTO			127,92	127,97	127,57	127,97	127,94	127,92	127,52	127,92	128,00

SCAVI E BONIFICHE	
SCAVO PER PIATTAFORMA	2,727 m ²
SCAVO PER PARETI TRINCEA	0,020 m ²
FOSSO	0,559 m ²
RILEVATI	
RILEVATO PER SCARPATE	0,024 m ²
SOVRASTRUTTURA STRADALE	
MISTO STABILIZZATO	2,500 m ²

SEZIONE N.: 38
 QT. PROGETTO: 126,831
 DIST.PROG.: 748,37
 DIST.PREC.: 23,37
 DIST.SUCC.: 17,07



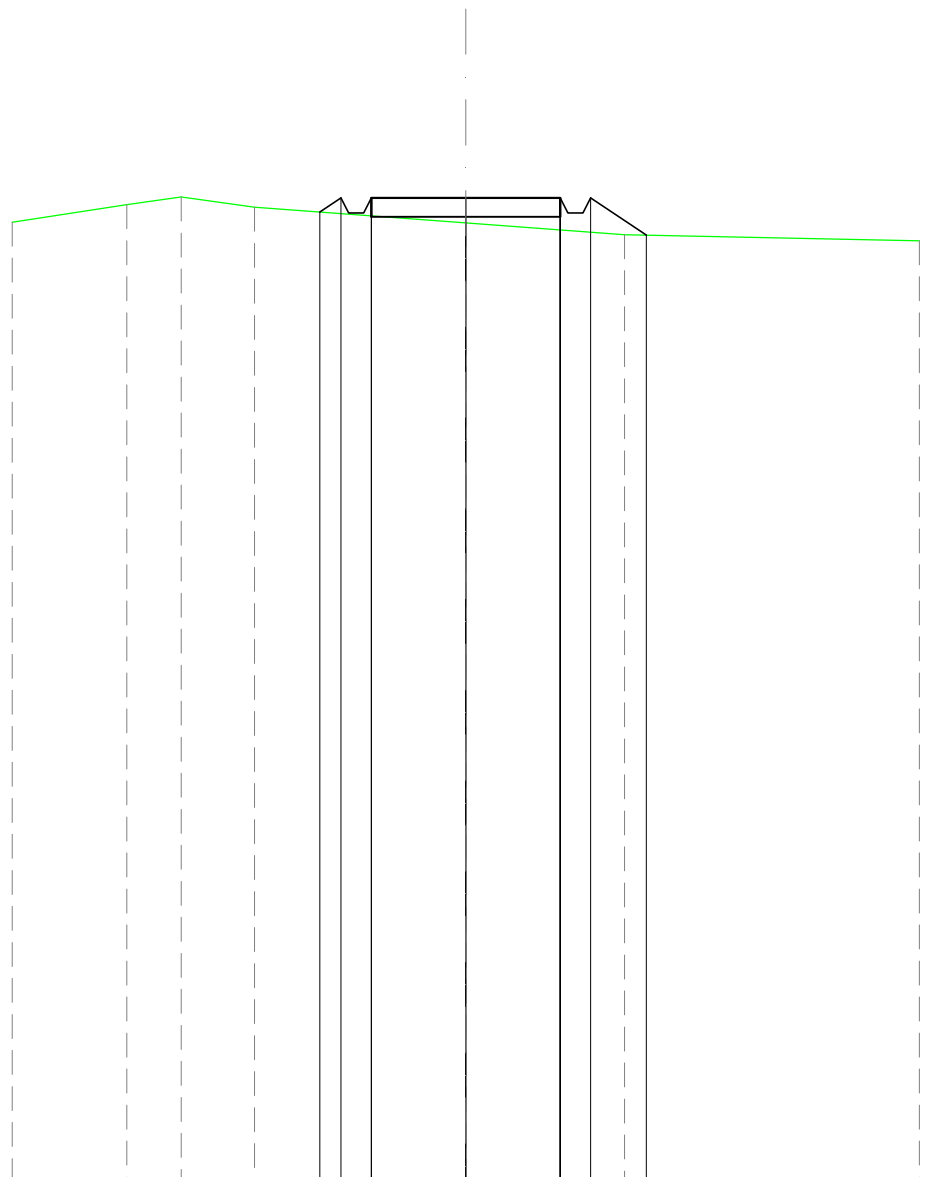
SCALA 1:200

QT.RIF. 100,000

DIST.PARZIALI TERRENO	2,21	9,45	3,18	8,82		
QUOTE TERRENO	-126,08	-126,40 -126,42	-126,88	-127,03	-125,98	
DIST. PARZIALI PROGETTO			0,80	2,50	2,50	0,80
QUOTE PROGETTO			126,70 126,86 126,46 126,86	126,83	126,81 126,41 126,81	127,00

SCAVI E BONIFICHE	
SCAVO PER PIATTAFORMA	0,004 m ²
RILEVATI	
RILEVATO PER PIATTAFORMA	0,805 m ²
RILEVATO PER SCARPATE	1,373 m ²
SOVRASTRUTTURA STRADALE	
MISTO STABILIZZATO	2,500 m ²

SEZIONE N.: 39
 QT. PROGETTO: 125,977
 DIST.PROG.: 765,44
 DIST.PREC.: 17,07
 DIST.SUCC.: 17,07



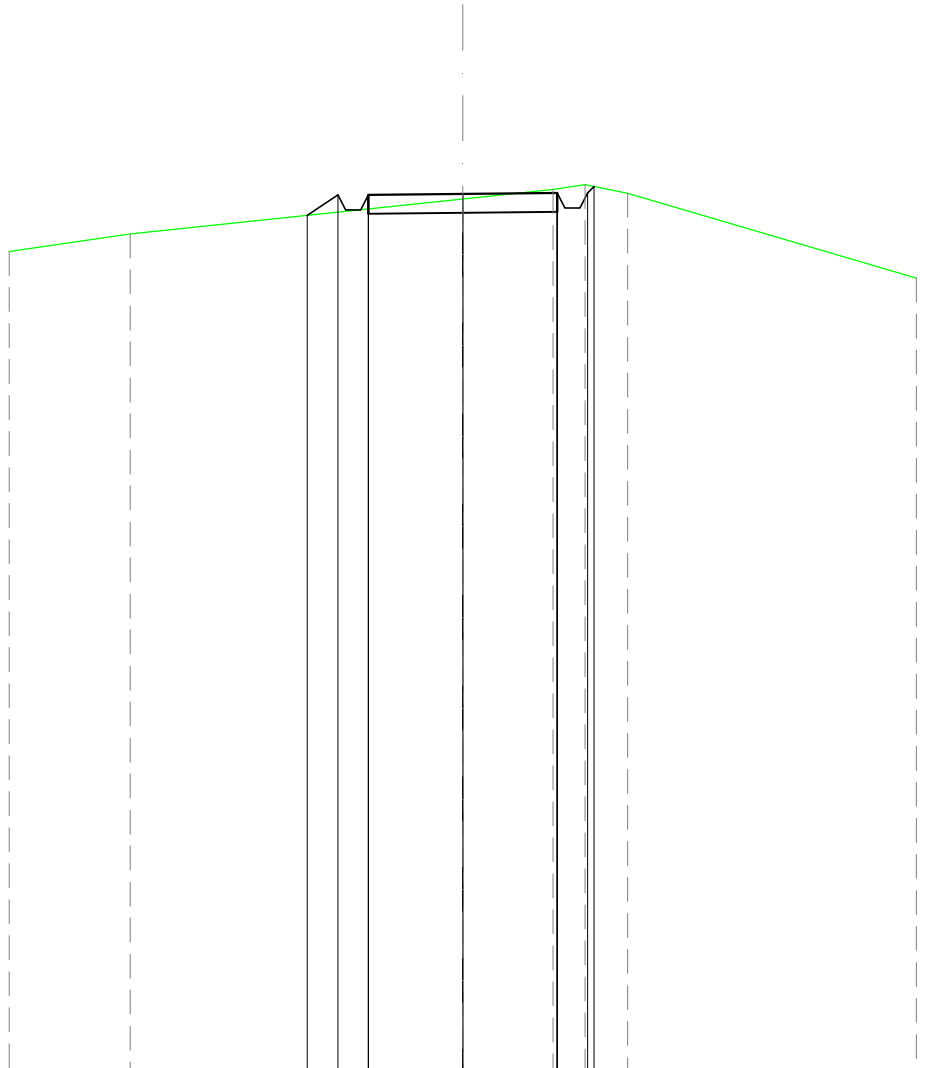
SCALA 1:200

QT.RIF. 100,000

DIST.PARZIALI TERRENO	3,04	1,44	1,94	5,59	4,20	7,80	
QUOTE TERRENO	-125,34	-125,80	-126,00	-125,73	-125,32	-125,01	-124,85
DIST. PARZIALI PROGETTO				0,56 0,80	2,50	2,50	0,80 1,47
QUOTE PROGETTO				-125,60 -125,98 -125,58 -125,98	-125,98	-125,98	-125,98 -125,58 -125,98 -124,99

SCAVI E BONIFICHE	
SCAVO PER PIATTAFORMA	1,819 m ²
SCAVO PER PARETI TRINCEA	0,018 m ²
FOSSO	0,374 m ²
RILEVATI	
RILEVATO PER SCARPATE	0,279 m ²
SOVRASTRUTTURA STRADALE	
MISTO STABILIZZATO	2,500 m ²

SEZIONE N.: 41
 QT. PROGETTO: 123,204
 DIST.PROG.: 803,88
 DIST.PREC.: 21,38
 DIST.SUCC.: 8,62



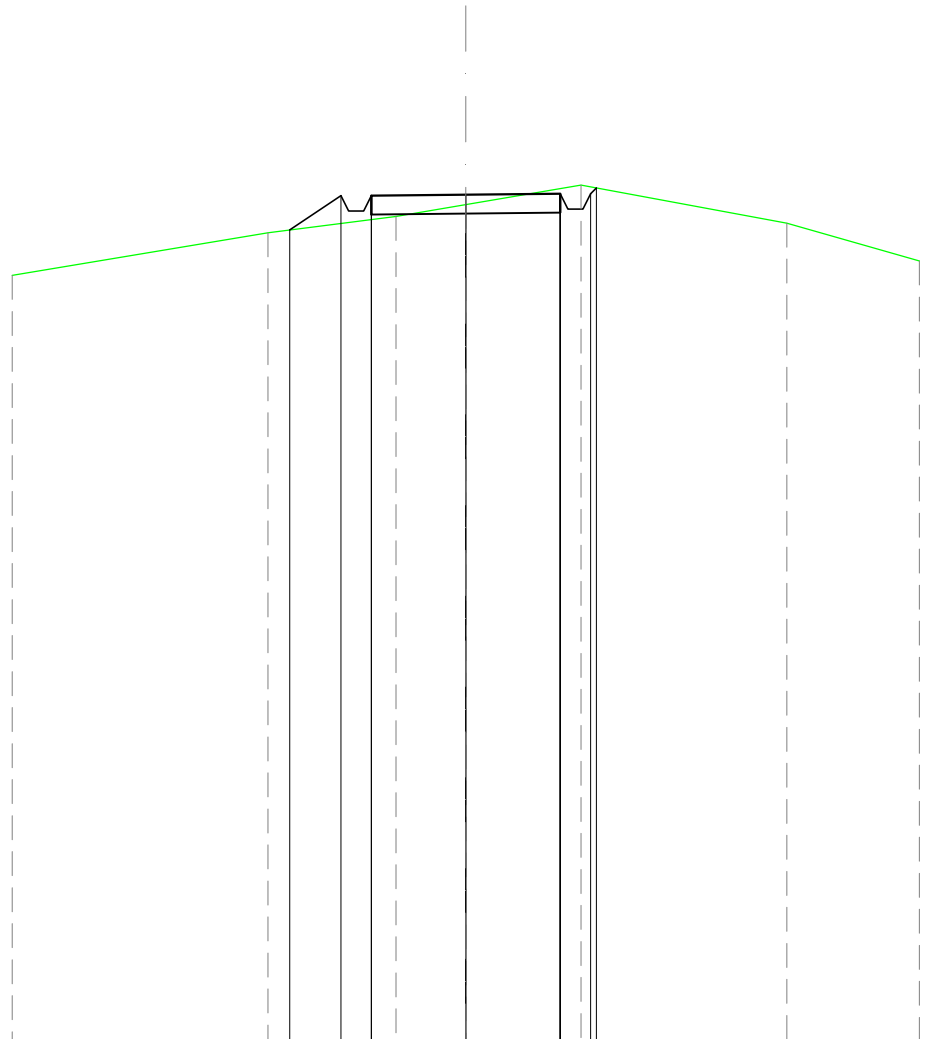
SCALA 1:200

QT.RIF. 100,000

DIST.PARZIALI TERRENO	3,20	8,80	2,39	0,84	1,13	7,64			
QUOTE TERRENO	-121,68	-122,14	-123,07	-123,32	-123,45	-123,22	-120,97		
DIST. PARZIALI PROGETTO			0,81	0,80	2,50	2,50	0,80		
QUOTE PROGETTO			-122,64	-123,18	-123,20	-123,23	-122,83	-123,23	-123,40

SCAVI E BONIFICHE	
SCAVO PER PIATTAFORMA	1,271 m ²
SCAVO PER PARETI TRINCEA	0,015 m ²
FOSSO	0,394 m ²
RILEVATI	
RILEVATO PER PIATTAFORMA	0,073 m ²
RILEVATO PER SCARPATE	0,803 m ²
SOVRASTRUTTURA STRADALE	
MISTO STABILIZZATO	2,500 m ²

SEZIONE N.: 42
 QT. PROGETTO: 122,411
 DIST.PROG.: 812,50
 DIST.PREC.: 8,62
 DIST.SUCC.: 8,62



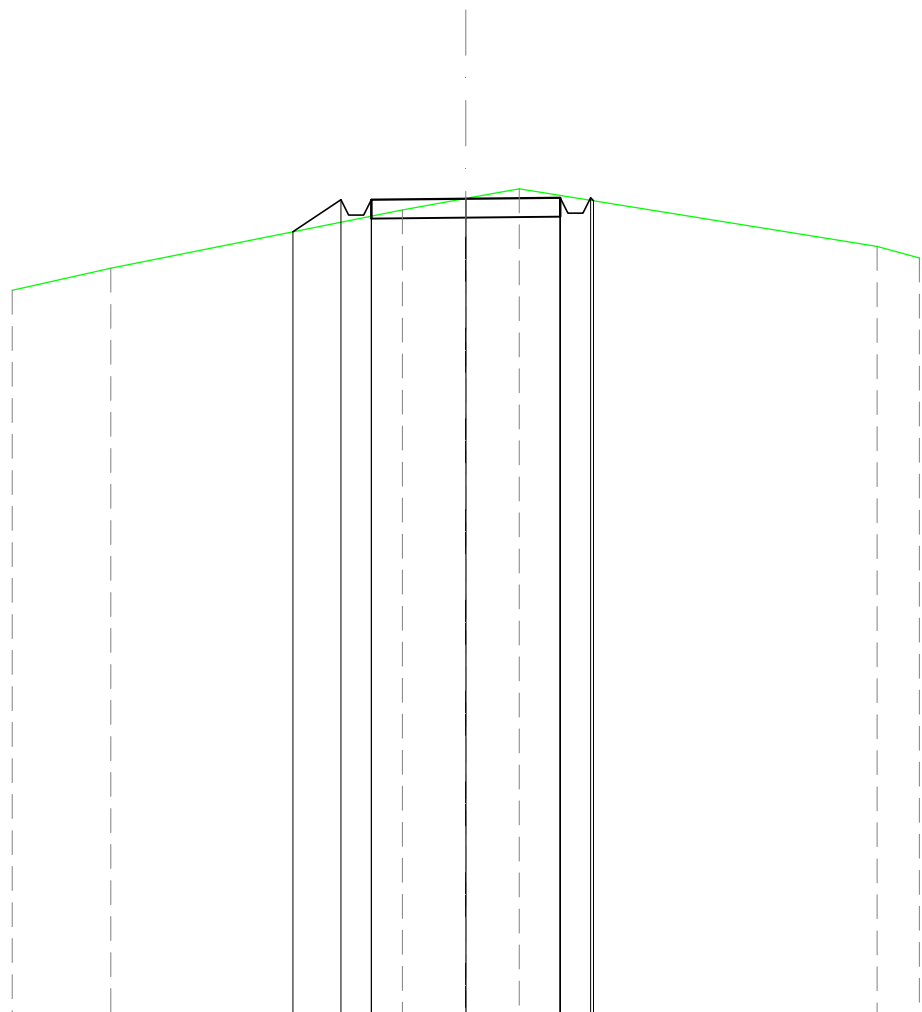
SCALA 1:200

QT.RIF. 100,000

DIST.PARZIALI TERRENO		6,77	3,39	1,84	3,05	5,44	3,51	
QUOTE TERRENO	-120,28	-121,41	-121,83	-122,15	-122,67	-121,66	-120,66	
DIST. PARZIALI PROGETTO			1,35	0,80	2,50	2,50	0,80	
QUOTE PROGETTO		-121,48	-122,39	-121,99	-122,39	-122,41	-122,44	-122,04
			-121,99	-122,39	-122,41	-122,44	-122,59	

SCAVI E BONIFICHE	
SCAVO PER PIATTAFORMA	2,345 m ²
FOSSO	0,243 m ²
RILEVATI	
RILEVATO PER SCARPATE	0,551 m ²
SOVRASTRUTTURA STRADALE	
MISTO STABILIZZATO	2,500 m ²

SEZIONE N.: 43
 QT. PROGETTO: 121,590
 DIST.PROG.: 821,12
 DIST.PREC.: 8,62
 DIST.SUCC.: 30,53



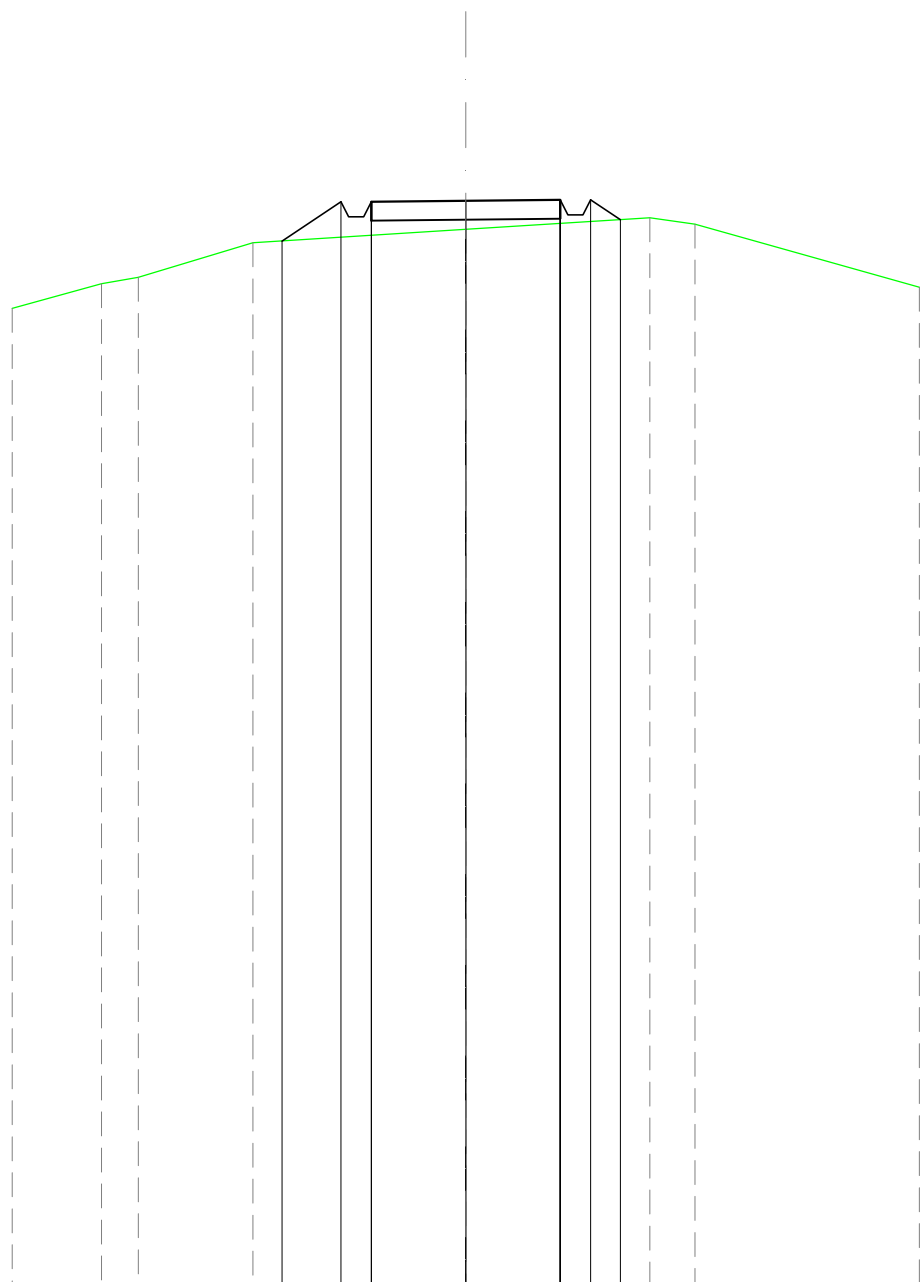
SCALA 1:200

QT.RIF. 100,000

DIST.PARZIALI TERRENO	2,61	7,72	1,68	1,42	9,46	1,12					
QUOTE TERRENO	-119,17	-119,75	-121,30	-121,60	-121,86	-120,33	-120,02				
DIST. PARZIALI PROGETTO			1,27	0,80	2,50	2,50	0,80				
QUOTE PROGETTO			-120,72	-121,56	-121,16	-121,56	-121,59	-121,61	-121,21	-121,61	-121,54

RILEVATI	
RILEVATO PER PIATTAFORMA	1,292 m ²
RILEVATO PER SCARPATE	1,694 m ²
SOVRASTRUTTURA STRADALE	
MISTO STABILIZZATO	2,500 m ²

SEZIONE N.: 44
 QT. PROGETTO: 118,682
 DIST.PROG.: 851,66
 DIST.PREC.: 30,53
 DIST.SUCC.: 6,53



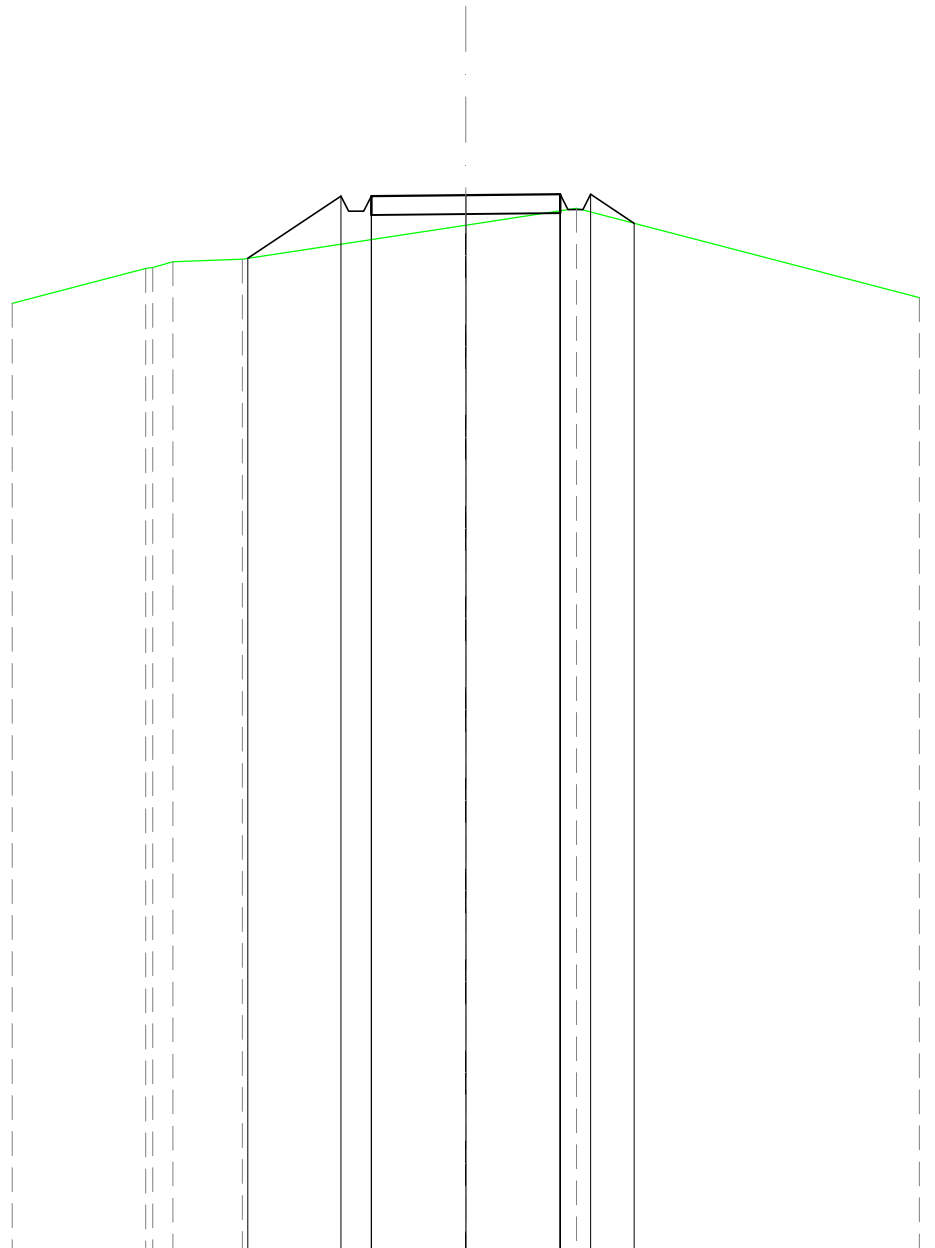
SCALA 1:200

QT.RIF. 90,000

DIST.PARZIALI TERRENO	2,36	0,98	3,03	5,63	4,87	1,19	5,94					
QUOTE TERRENO	115,83	116,49	116,66	117,57	117,92	118,23	118,06	116,39				
DIST. PARZIALI PROGETTO				1,56	0,80	2,50	2,50	0,80	0,79			
QUOTE PROGETTO				117,62	118,66	118,26	118,66	118,68	118,71	118,31	118,71	118,18

SCAVI E BONIFICHE	
SCAVO PER PIATTAFORMA	0,013 m ²
FOSSO	0,004 m ²
RILEVATI	
RILEVATO PER PIATTAFORMA	1,477 m ²
RILEVATO PER SCARPATE	2,652 m ²
SOVRASTRUTTURA STRADALE	
MISTO STABILIZZATO	2,500 m ²

SEZIONE N.: 45
 QT. PROGETTO: 118,059
 DIST.PROG.: 858,19
 DIST.PREC.: 6,53
 DIST.SUCC.: 41,81



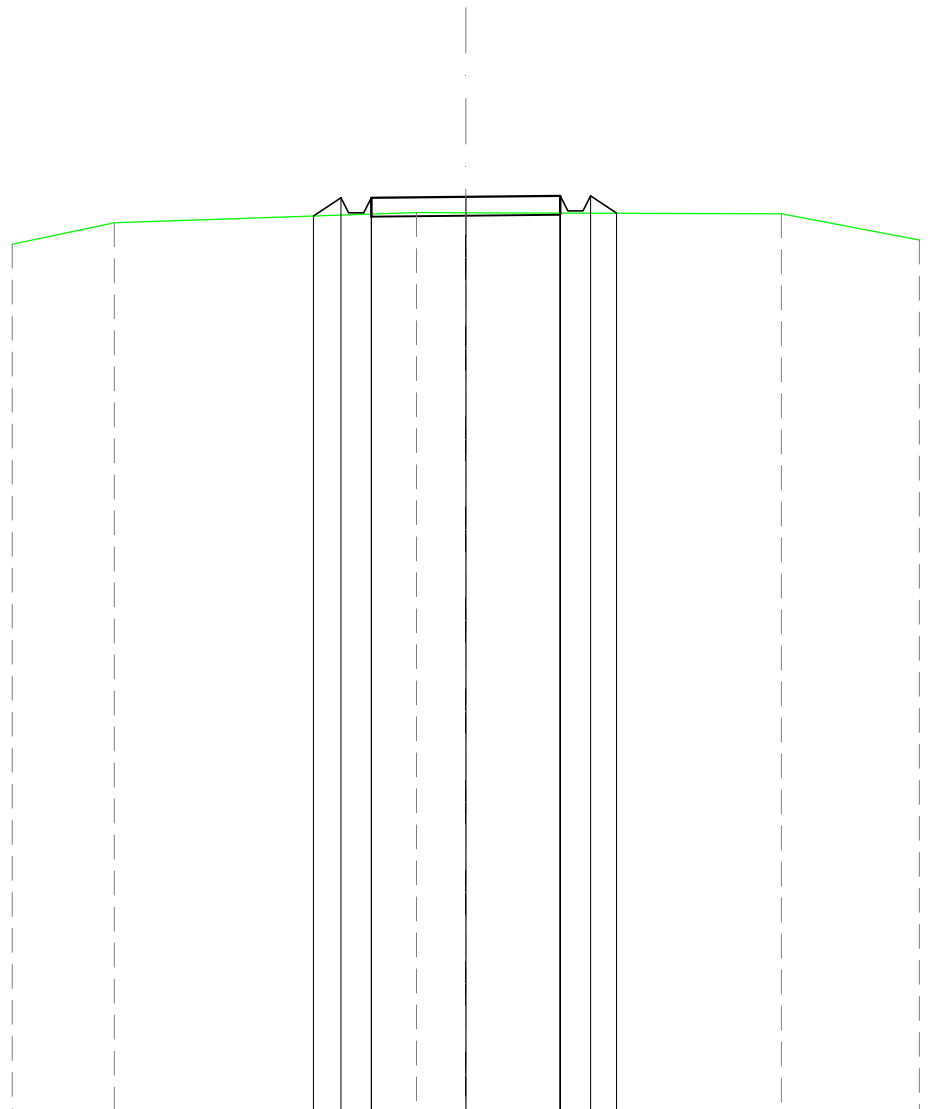
SCALA 1:200

QT.RIF. 90,000

DIST.PARZIALI TERRENO		3,53	0,54	1,83		5,91		2,93		9,07				
QUOTE TERRENO		-115,20	116,12	116,15	116,30	116,37		117,27		117,71	-115,35			
DIST. PARZIALI PROGETTO						2,46	0,80	2,50	2,50	0,80	1,15			
QUOTE PROGETTO					116,39		118,03	117,63	118,03	118,06	118,08	117,68	118,08	117,32

SCAVI E BONIFICHE	
SCAVO PER PIATTAFORMA	0,363 m ²
RILEVATI	
RILEVATO PER SCARPATE	0,567 m ²
SOVRASTRUTTURA STRADALE	
MISTO STABILIZZATO	2,500 m ²

SEZIONE N.: 46
 QT. PROGETTO: 114,210
 DIST.PROG.: 900,00
 DIST.PREC.: 41,81
 DIST.SUCC.: 41,32



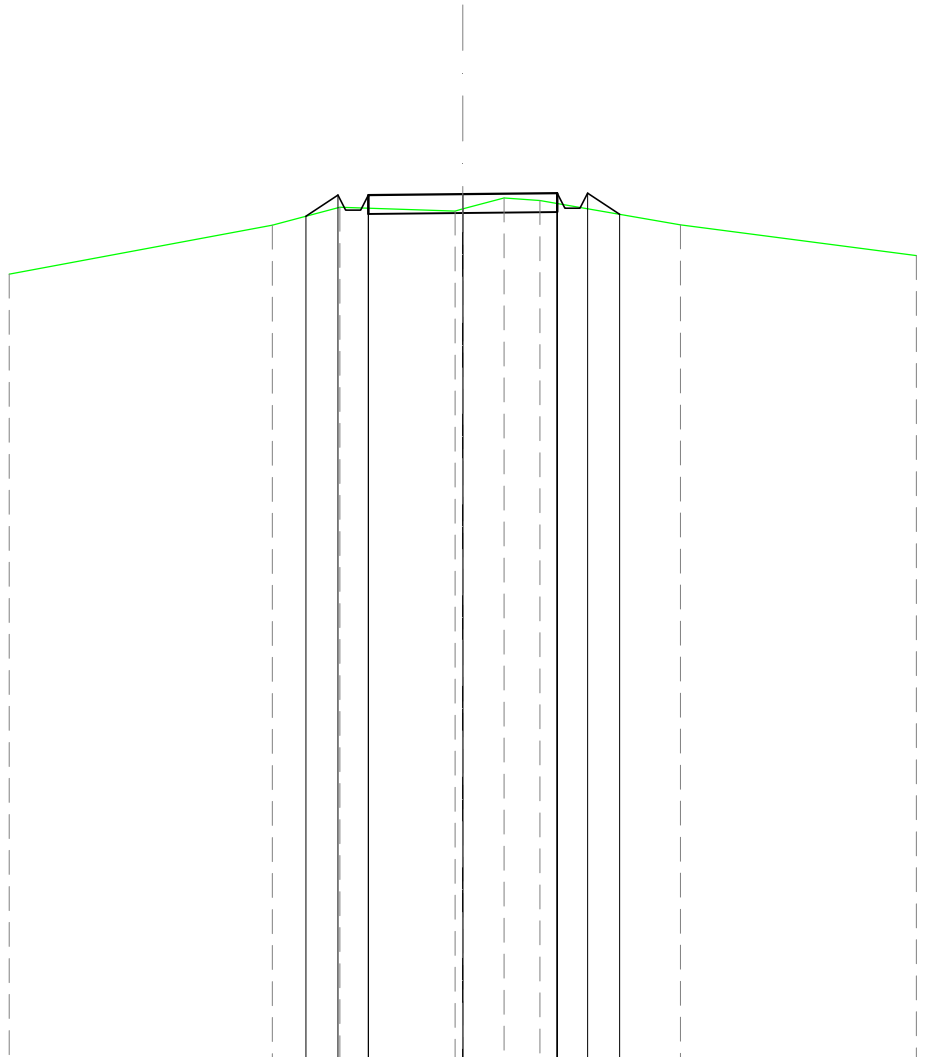
SCALA 1:200

QT.RIF. 90,000

DIST.PARZIALI TERRENO	2,70	8,00	1,30	8,35	3,65								
QUOTE TERRENO	-112,96	-113,52	-113,79	-113,79	-113,76	-113,07							
DIST. PARZIALI PROGETTO			0,73	0,80	2,50	2,50	0,80	0,69					
QUOTE PROGETTO			-113,70	-114,18	-113,78	-113,78	-114,18	-114,21	-114,23	-113,83	-113,83	-114,23	-113,78

SCAVI E BONIFICHE	
SCAVO PER PIATTAFORMA	0,962 m ²
FOSSO	0,049 m ²
RILEVATI	
RILEVATO PER SCARPATE	0,441 m ²
SOVRASTRUTTURA STRADALE	
MISTO STABILIZZATO	2,500 m ²

SEZIONE N.: 47
 QT. PROGETTO: 112,909
 DIST.PROG.: 941,32
 DIST.PREC.: 41,32
 DIST.SUCC.: 11,89



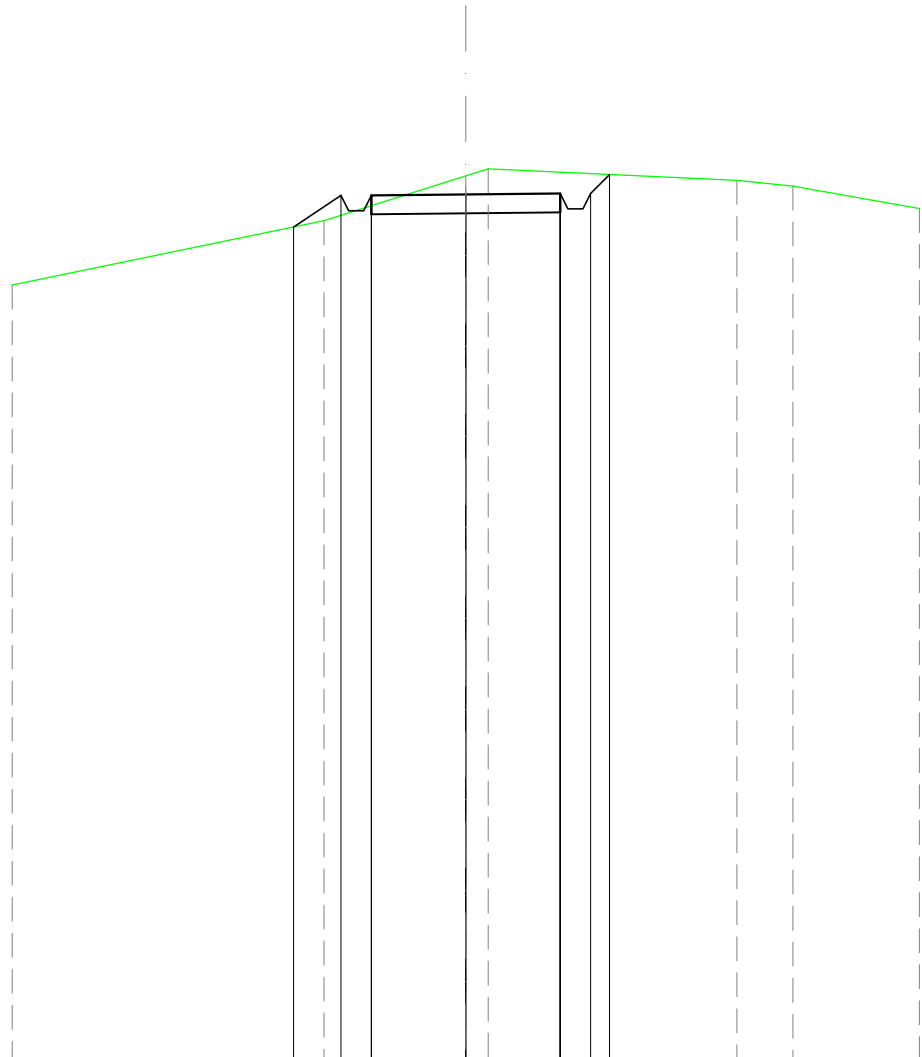
SCALA 1:200

QT.RIF. 90,000

DIST.PARZIALI TERRENO		6,96	1,78	3,05	1,09	0,95	3,72	6,24					
QUOTE TERRENO	110,79		112,08	112,56	112,46	112,51	112,81	112,73	112,09	111,28			
DIST. PARZIALI PROGETTO			0,85	0,80	2,50	2,50	0,80	0,85					
QUOTE PROGETTO			112,32	112,88	112,48	112,48	112,88	112,91	112,93	112,53	112,53	112,93	112,37

SCAVI E BONIFICHE	
SCAVO PER PIATTAFORMA	4,296 m ²
SCAVO PER PARETI TRINCEA	0,133 m ²
FOSSO	0,685 m ²
RILEVATI	
RILEVATO PER SCARPATE	0,439 m ²
SOVRASTRUTTURA STRADALE	
MISTO STABILIZZATO	2,500 m ²

SEZIONE N.: 48
 QT. PROGETTO: 112,894
 DIST.PROG.: 953,21
 DIST.PREC.: 11,89
 DIST.SUCC.: 6,79



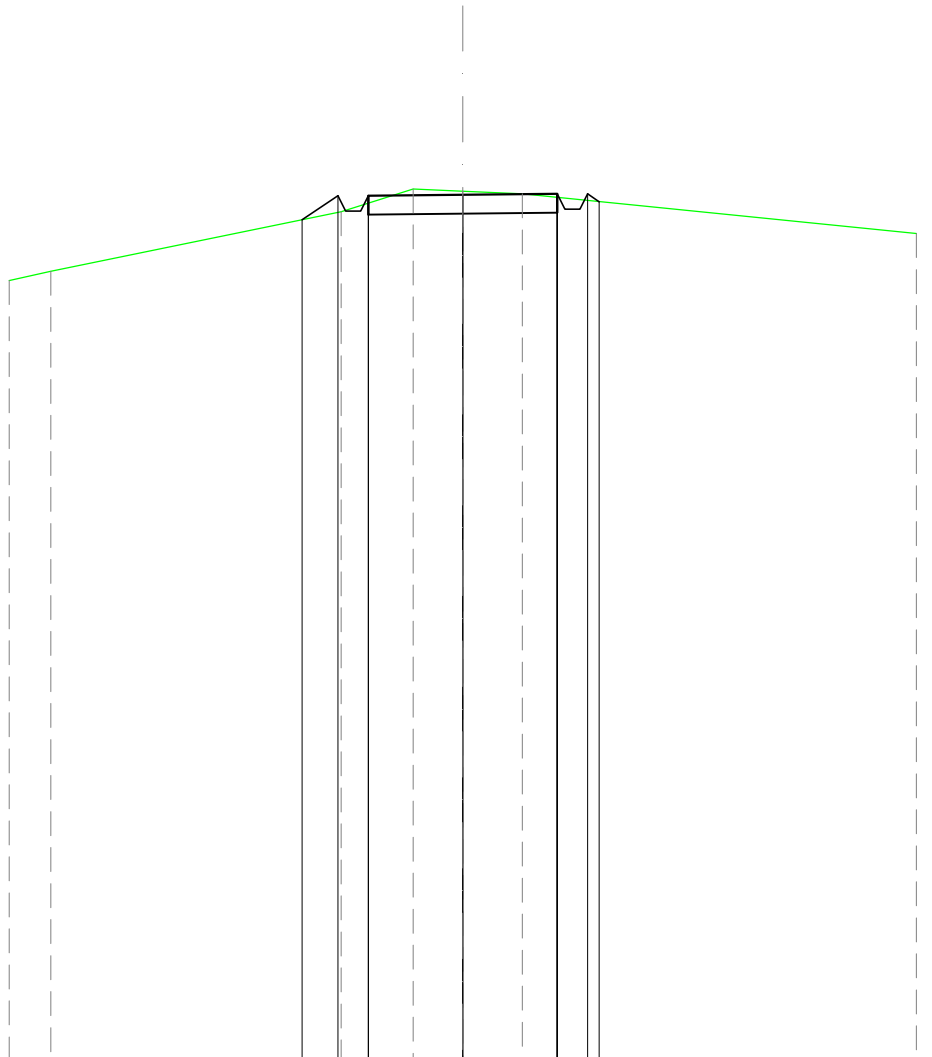
SCALA 1:200

QT.RIF. 90,000

DIST.PARZIALI TERRENO		8,25		3,75	0,59		6,58		1,48		3,35	
QUOTE TERRENO	-110,50		112,20		113,39	113,57			113,27	113,12		112,53
DIST. PARZIALI PROGETTO			1,25	0,80	2,50	2,50	0,80	0,50				
QUOTE PROGETTO			112,03	112,87	112,47	112,87	112,89	112,92	112,52	112,52	112,92	113,42

SCAVI E BONIFICHE	
SCAVO PER PIATTAFORMA	2,708 m ²
FOSSO	0,181 m ²
RILEVATI	
RILEVATO PER SCARPATE	0,297 m ²
SOVRASTRUTTURA STRADALE	
MISTO STABILIZZATO	2,500 m ²

SEZIONE N.: 49
 QT. PROGETTO: 112,886
 DIST.PROG.: 960,00
 DIST.PREC.: 6,79



SCALA 1:200

QT.RIF. 90,000

DIST.PARZIALI TERRENO	1,10	7,68	1,91	1,31	1,57	10,43
QUOTE TERRENO	110,62 110,86		112,44	113,05	112,98 112,91	111,86
DIST. PARZIALI PROGETTO			0,95 0,80	2,50	2,50	0,80
QUOTE PROGETTO			112,23 112,86 112,46 112,86	112,89	112,91 112,51 112,91 112,71	