INQUADRAMENTO SU CARTOGRAFIA PROVINCIALE E REGIONALE

Fonte: Provincia di Viterbo: Piano Territoriale Provinciale Generale

Regione Lazio: Piano Territoriale Paesistico Regionale

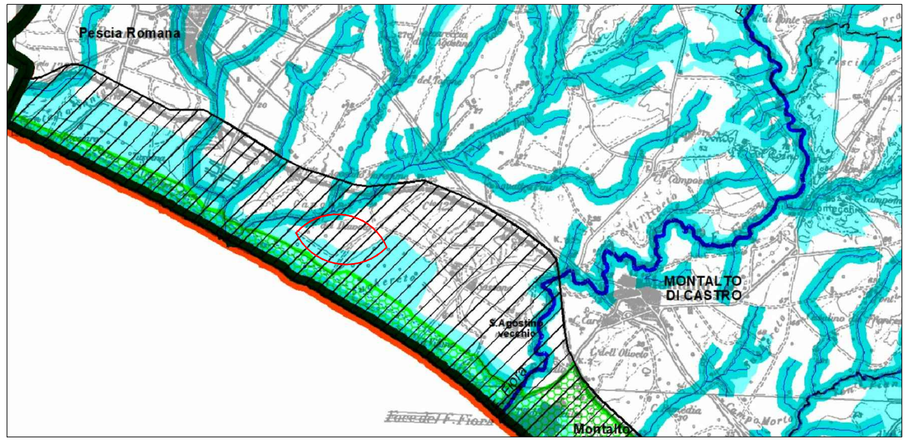



Tavola 2.3.1 - Carta dei vincoli ambientali

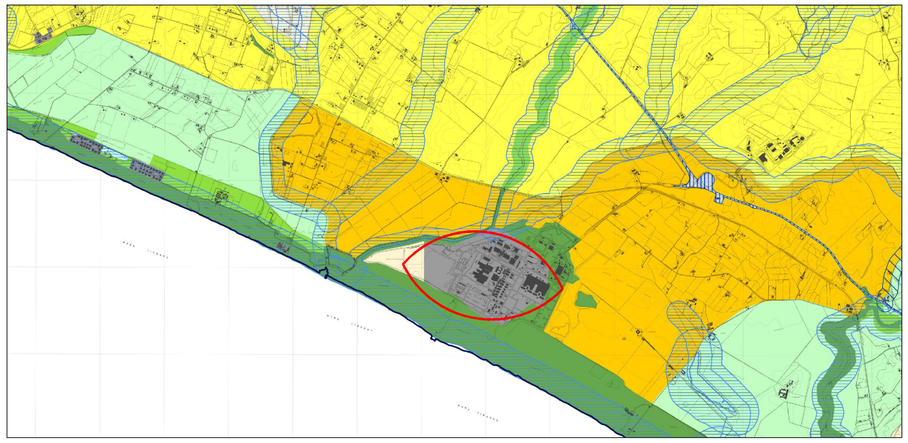

Sistema del Paesaggio Naturale
Paesaggio Naturale
Paesaggio Naturale di Continuità
Paesaggio Naturale Agrario
Coste marine, lacuali e corsi d'acqua

Sistema del Paesaggio Agrario
Paesaggio Agrario di Rilevante Valore
Paesaggio Agrario diValore
Paesaggio Agrario di Continuità

Sistema del Paesaggio Insediativo
Paesaggio degli Insediamenti Urbani

Aree diVisuale
Punti diVisuale
Percorsi panoramici
Ambiti di recupero e valorizzazione paesistica
Piani attuativi con valenza paesistica

Carta dei sistemi ed ambiti del paesaggio

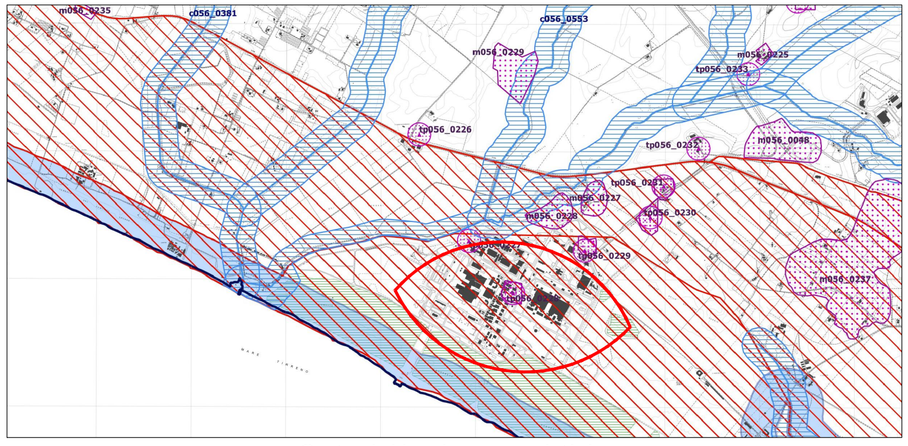

Individuazione degli immobili e delle aree di notevole interesse pubblico
art. 134 co. 1 lett. a e art. 136 D.Lgs. 42/2004

Beni dichiarativi	ab058_001	lett. a) e b) beni singoli: naturali, geologici, ville, parchi e giardini	art. 8 NTA
	cd058_001	lett. c) e d) beni d'insieme: vaste località con valore estetico tradizionale, bellezze panoramiche	art. 8 NTA
	cdu058_001	lett. c) e d) beni d'insieme: vaste località per zone di interesse archeologico	art. 8 NTA
	ab058_001	art. 6 riferimento alla lettera dell'art. 136 co. 1 D.Lgs. 42/2004 (001 numero progressivo)	

Individuazione del patrimonio identitario regionale
art. 134 co. 1 lett. c) D.Lgs. 42/2004

Beni ricognitivi di piano	taa_001	aree agricole della campagna romana e delle bonifiche agrarie	art. 43
	cs_001	insediamenti urbani storici e relativa fascia di rispetto	art. 44
	tra_001	borghi dell'architettura rurale	art. 45
	trp_001	beni singoli dell'architettura rurale e relativa fascia di rispetto	art. 45
	tp_001	beni puntuali testimonianza dei caratteri archeologici e storici e relativa fascia di rispetto	art. 46
	tl_001	beni lineari testimonianza dei caratteri archeologici e storici e relativa fascia di rispetto	art.46 NTA
	tc_001	canali delle bonifiche agrarie e relative fasce di rispetto	art. 47
	tg_001	beni testimonianza dei caratteri identitari regionali geomorfologici e carsio ipogei e relativa fascia di rispetto	art. 48
	t__001	t_: rispetto della categoria del bene identitario (001 numero progressivo)	

Carta dei beni paesaggistici

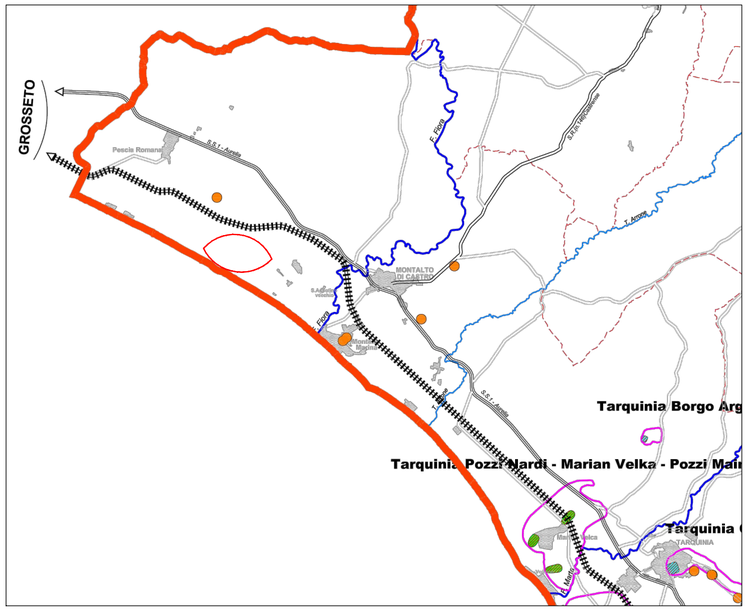

Zone di rispetto dei pozzi idrogeologicamente individuate
Zone di rispetto delle sorgenti idrogeologicamente individuate
Zone di rispetto dei pozzi e delle sorgenti idrogeologicamente individuate in corso di approvazione
Zone di rispetto dei pozzi ai sensi dell'art. 21 del D.Lgs 152/99
Pozzi del PRGA

Tavola 1.2.2 - Aree di captazione ad uso idropotabile

CONSULET SERVIZI S.R.L.
Sede Op. settore geotecnico
Via E. Lombardini10, 20143 Milano
e-mail: geo.consulet@consulet.it

REV.	DESCRIZIONE/DESCRIPTION	PROTOCOLLO/CODE	DATA/DATE	DIS./DRAWN	CONTR./CHECK	APPROV.
1	REV. GENERALE	D.221–09.01	29/06/21	SEDANI	RIVA	GARASSINO
0	PRIMA EMISSIONE	D.221–09.00	30/04/20	RIVA	SEDANI	GARASSINO

REV. Rev.	DATE Data	SCOPE Scopo	REVISION DESCRIPTION Descrizione della revisione	PREPARED BY Preparato	COOPERATIONS Collaborazioni	APPROVED BY Approvato	ISSUED BY Emesso
01	29/06/21	FC	REVISIONE GENERALE	CONSULET		M&C	PE
00	30/04/20	FC	PRIMA EMISSIONE	CONSULET			

ENGINEERING AND CONSTRUCTION

CLIENT Cliente: ENEL PRODUZIONE S.p.A.

JOB No | DOC No

PROJECT Progetto: MONTALTO DI CASTRO Centrale A. Volta

TITLE Titolo: INQUADRAMENTI 2 DI 2

APPLIC. TO SECTION Valido per le sezioni

EMPLOYER SUBMITAL Invio al cliente
- FOR APPROVAL Per approvazione
- FOR INFORMATION ONLY Per informazione
- NOT REQUESTED Non richiesto

SYSTEM Sistema

SCALE Scala	DWG No Dis. n.	SHEET Foglio	FOLL.SHEET Segue fg.	OF Di	SIZE FORMATO	DWG TYPE Tipo el.	DISC. Disc.
VARIE	PBMOG20014	1	–	1	A2	D	A

FILE NAME Nome file: PBMOG2001401

REPLACES DWG No Sostituisce il

REPLACED BY DWG No Sostituito dal

SEC. INDEX

THIS DOCUMENT IS PROPERTY OF Enel E&C.
IT IS STRICTLY FORBIDDEN TO REPRODUCE THIS DOCUMENT, WHOLLY OR PARTIALLY, AND TO PROVIDE ANY RELATED INFORMATION TO OTHERS WITHOUT PREVIOUS WRITTEN CONSENT.

Questo documento è proprietà di Enel E&C.
E' severamente proibito riprodurre anche in parte il documento o divulgare ad altri le informazioni contenute senza la preventiva autorizzazioine scritta.

Company with Quality Management System ISO 9001:2015 certified by ICMQ

CONSULET SERVIZI S.R.L. – Azienda con Sistema Gestione Qualità ISO 9001:2015 certificato da ICMQ