

**S.S.131 DI "CARLO FELICE"**  
Adeguamento e messa in sicurezza della S.S.131  
Risoluzione dei nodi critici 2° stralcio  
dal km 108+300 al km 158+000

**PROGETTO ESECUTIVO**

CA284

R.T.I. di PROGETTAZIONE:

Mandataria



Via G.B. Sammartini n°5  
20125 - Milano  
Tel. 02 6787911  
email: mail@proiter.it

Mandante



Via Artemide n°3  
92100 Agrigento  
Tel. 0922 421007  
email: deltaingegneria@pec.it

PROGETTISTI:

Ing. Riccardo Formichi - Pro Iter srl (Integratore prestazioni specialistiche)  
Ordine Ing. di Milano n. 18045

Ing. Nicola D'Alessandro - Delta Ingegneria srl  
Ordine Ing. di Agrigento n. A995

IL GEOLOGO

Dott. Geol. Massimo Mezzanica - Pro Iter srl  
Albo Geol. Lombardia n. A762

COORDINATORE PER LA SICUREZZA IN FASE DI PROGETTAZIONE

Ing. Diego Ceccherelli  
Ordine Ing. di Milano n. 15813

VISTO: IL RESP. DEL PROCEDIMENTO

Dott. Ing. Salvatore Frasca

PROTOCOLLO

DATA



**INQUADRAMENTO GENERALE**  
Corografia

CODICE PROGETTO

NOME FILE

REVISIONE

SCALA

PROGETTO LIV. PROG. N. PROG.

T00EG00GENCO01A

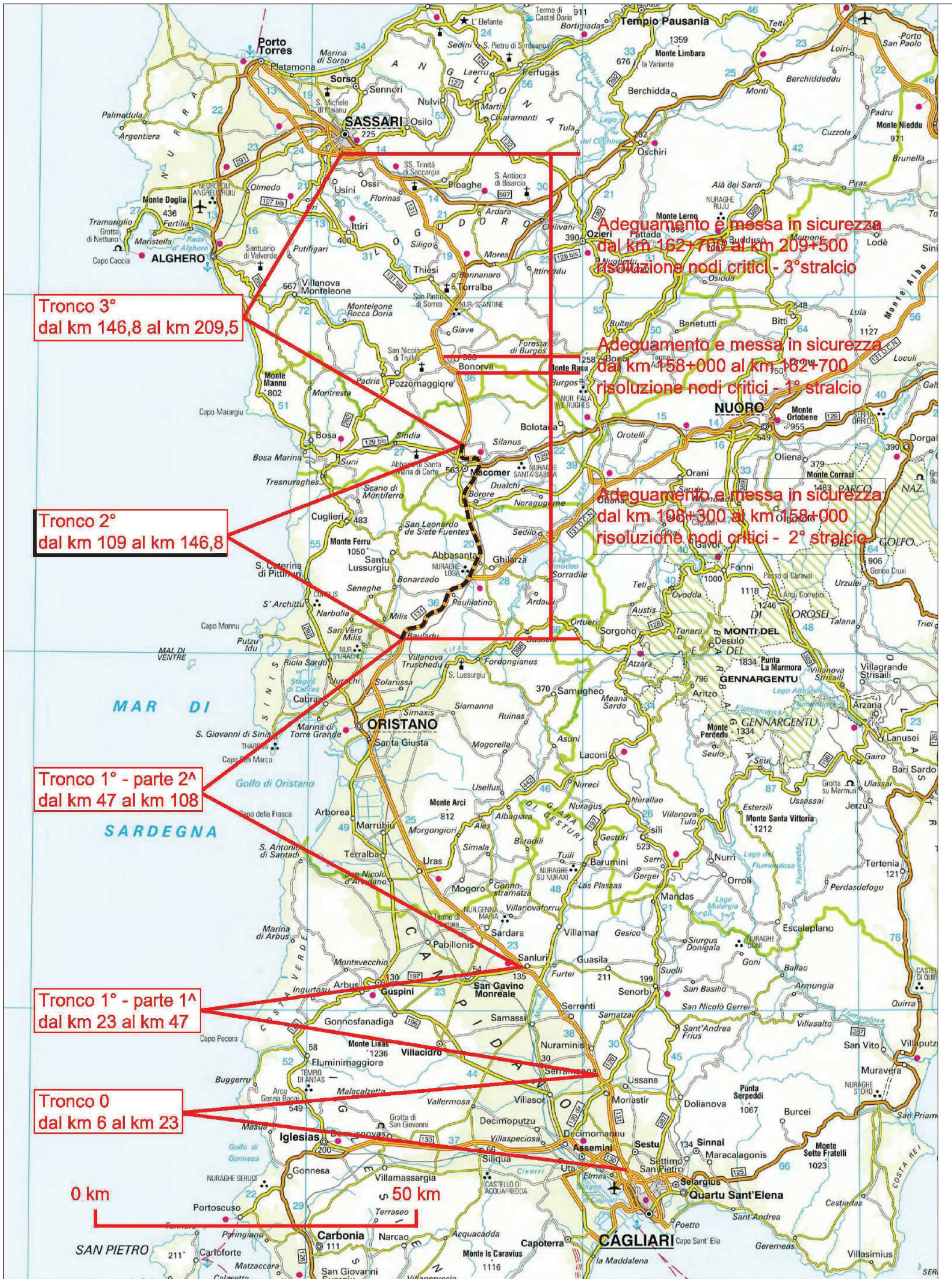
LOPLSQ E 1901

CODICE ELAB. T00EG00GENCO01

A

1:25000

D					
C					
B					
A	Emissione	Marzo 2020	Ing.D. D'ALESSANDRO	Ing. M. CARLINO	Ing.N. D'ALESSANDRO
REV.	DESCRIZIONE	DATA	REDATTO	VERIFICATO	APPROVATO



**Tronco 3°**  
dal km 146,8 al km 209,5

**Tronco 2°**  
dal km 109 al km 146,8

**Tronco 1° - parte 2<sup>A</sup>**  
dal km 47 al km 108

**Tronco 1° - parte 1<sup>A</sup>**  
dal km 23 al km 47

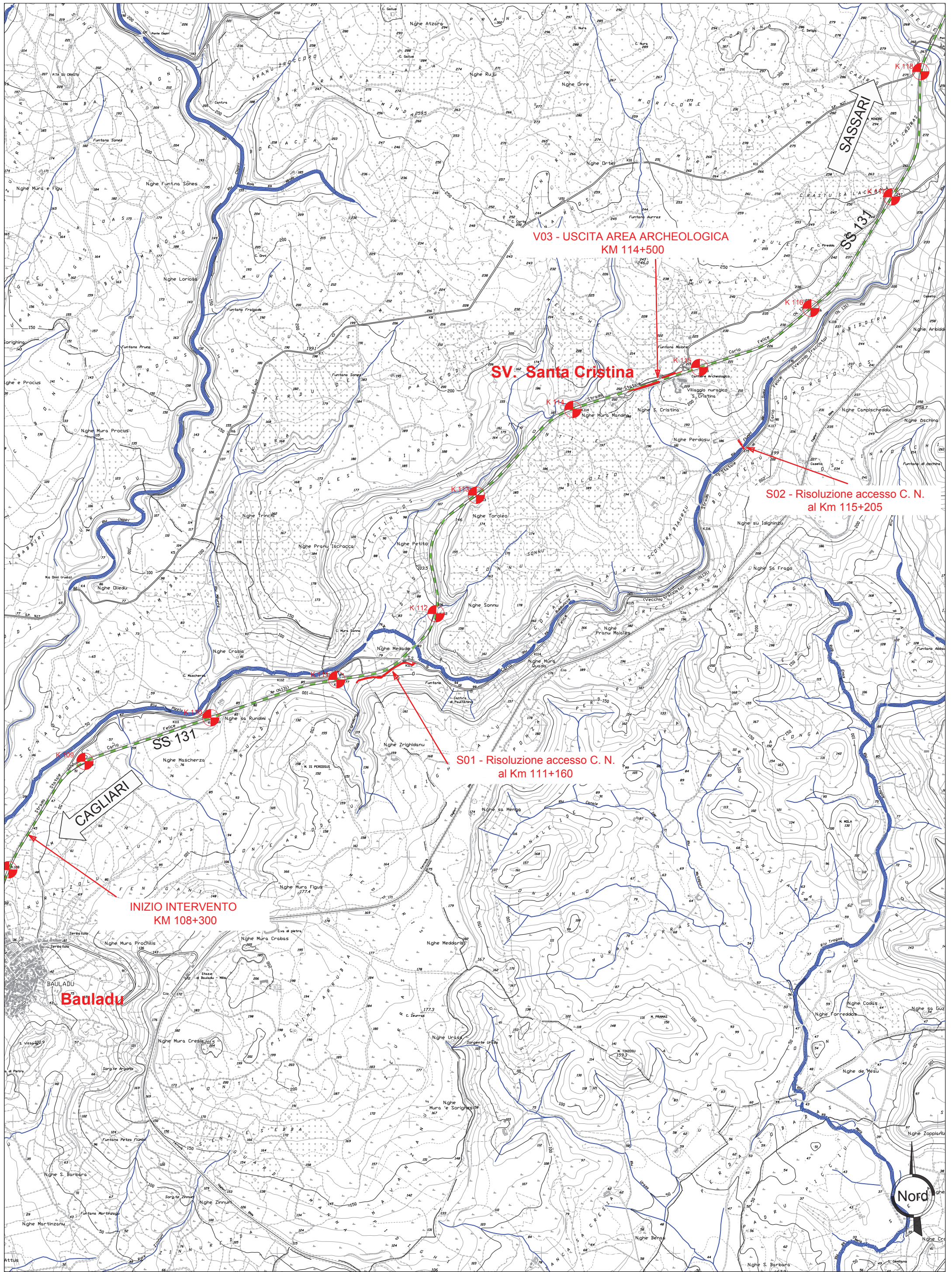
**Tronco 0**  
dal km 6 al km 23

**Adeguamento e messa in sicurezza**  
dal km 162+700 al km 209+500  
risoluzione nodi critici - 3° stralcio

**Adeguamento e messa in sicurezza**  
dal km 158+000 al km 182+700  
risoluzione nodi critici - 1° stralcio

**Adeguamento e messa in sicurezza**  
dal km 108+300 al km 158+000  
risoluzione nodi critici - 2° stralcio





SASSARI

V03 - USCITA AREA ARCHEOLOGICA  
KM 114+500

SV. Santa Cristina

S02 - Risoluzione accesso C. N.  
al Km 115+205

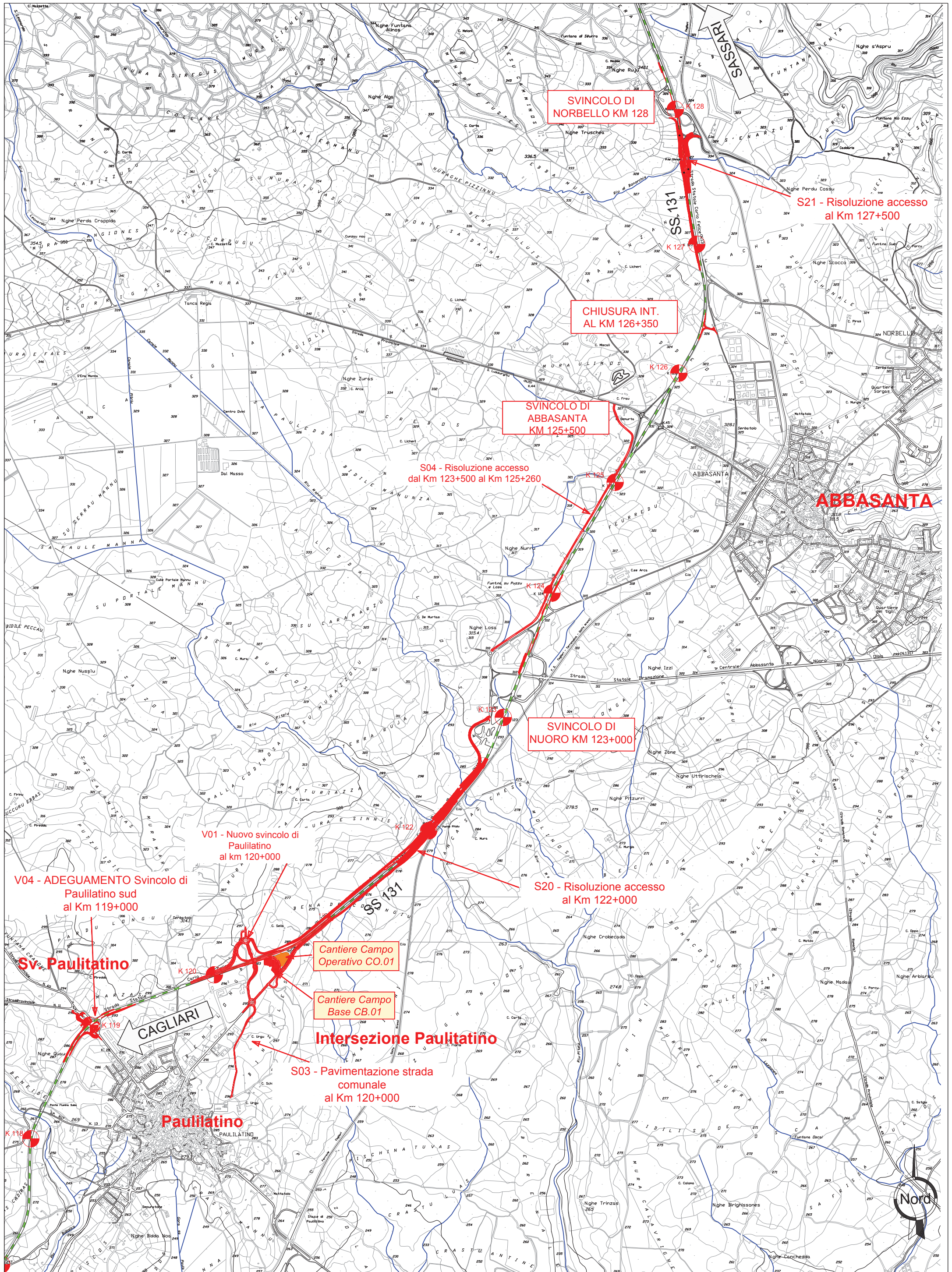
S01 - Risoluzione accesso C. N.  
al Km 111+160

INIZIO INTERVENTO  
KM 108+300

CAGLIARI

Bauladu

Nord



**SVINCOLO DI NORBELLO KM 128**

**S21 - Risoluzione accesso al Km 127+500**

**CHIUSURA INT. AL KM 126+350**

**SVINCOLO DI ABBASANTA KM 125+500**

**S04 - Risoluzione accesso dal Km 123+500 al Km 125+260**

**ABBASANTA**

**SVINCOLO DI NUORO KM 123+000**

**V01 - Nuovo svincolo di Paulitino al km 120+000**

**V04 - ADEGUAMENTO Svincolo di Paulitino sud al Km 119+000**

**S20 - Risoluzione accesso al Km 122+000**

**Sv Paulitino**

**Cantiere Campo Operativo CO.01**

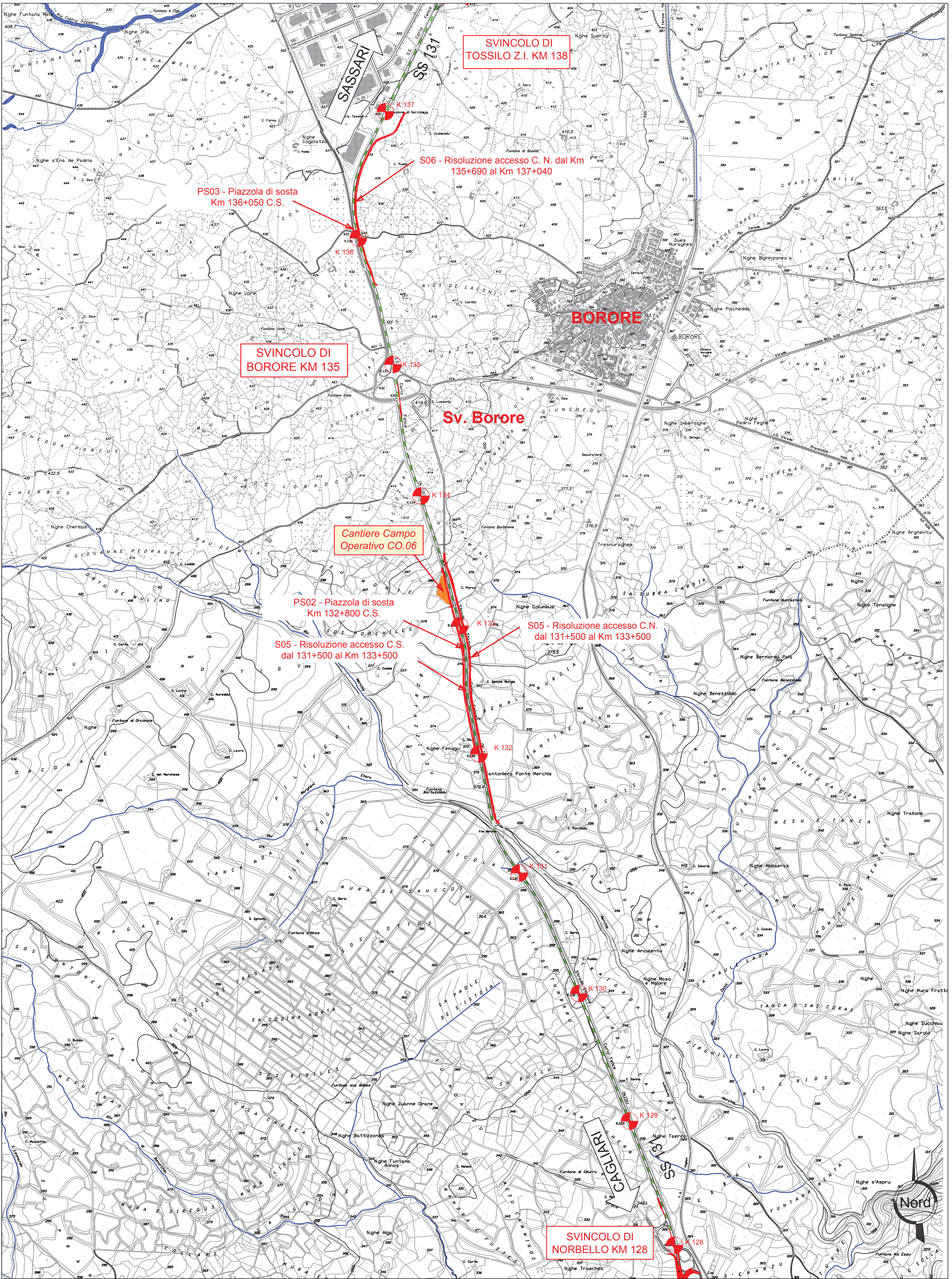
**Cantiere Campo Base CB.01**

**Intersezione Paulitino**

**S03 - Pavimentazione strada comunale al Km 120+000**

**Paulitino**

**Nord**



SVINCOLO DI TOSSILO Z.I. KM 138

PS03 - Piazzola di sosta Km 136+050 C.S.

S06 - Risoluzione accesso C. N. dal Km 135+690 al Km 137+040

SVINCOLO DI BORORE KM 135

Sv. Borore

Cantiere Campo Operativo CO.06

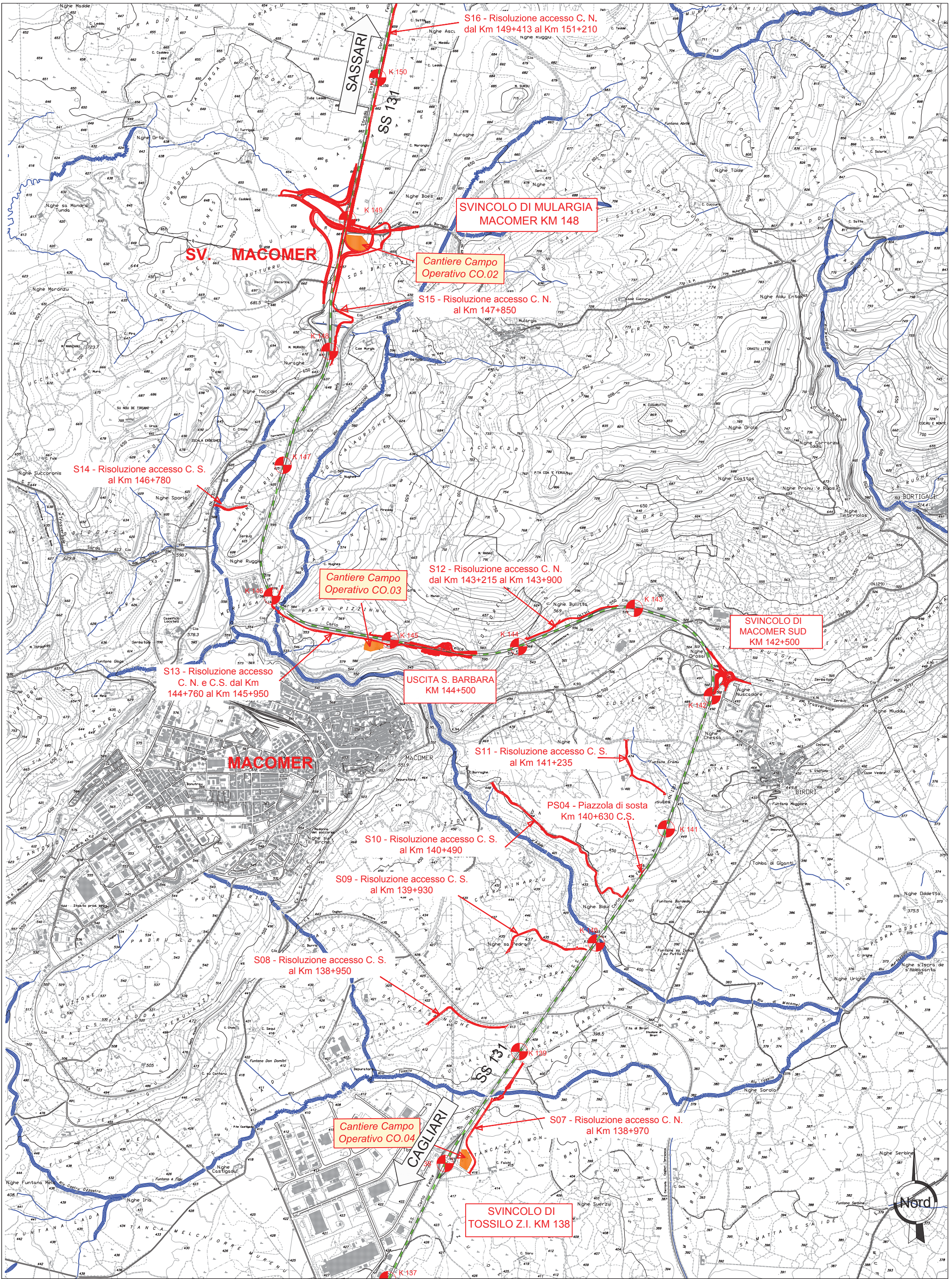
PS02 - Piazzola di sosta Km 132+800 C.S.

S05 - Risoluzione accesso C.S. dal 131+500 al Km 133+500

S05 - Risoluzione accesso C.N. dal 131+500 al Km 133+500

SVINCOLO DI NORBELLO KM 128

Nord



S16 - Risoluzione accesso C. N.  
dal Km 149+413 al Km 151+210

SVINCOLO DI MULARGIA  
MACOMER KM 148

SV. MACOMER

Cantiere Campo  
Operativo CO.02

S15 - Risoluzione accesso C. N.  
al Km 147+850

S14 - Risoluzione accesso C. S.  
al Km 146+780

S12 - Risoluzione accesso C. N.  
dal Km 143+215 al Km 143+900

Cantiere Campo  
Operativo CO.03

SVINCOLO DI  
MACOMER SU  
KM 142+500

S13 - Risoluzione accesso  
C. N. e C.S. dal Km  
144+760 al Km 145+950

USCITA S. BARBARA  
KM 144+500

S11 - Risoluzione accesso C. S.  
al Km 141+235

PS04 - Piazzola di sosta  
Km 140+630 C.S.

S10 - Risoluzione accesso C. S.  
al Km 140+490

S09 - Risoluzione accesso C. S.  
al Km 139+930

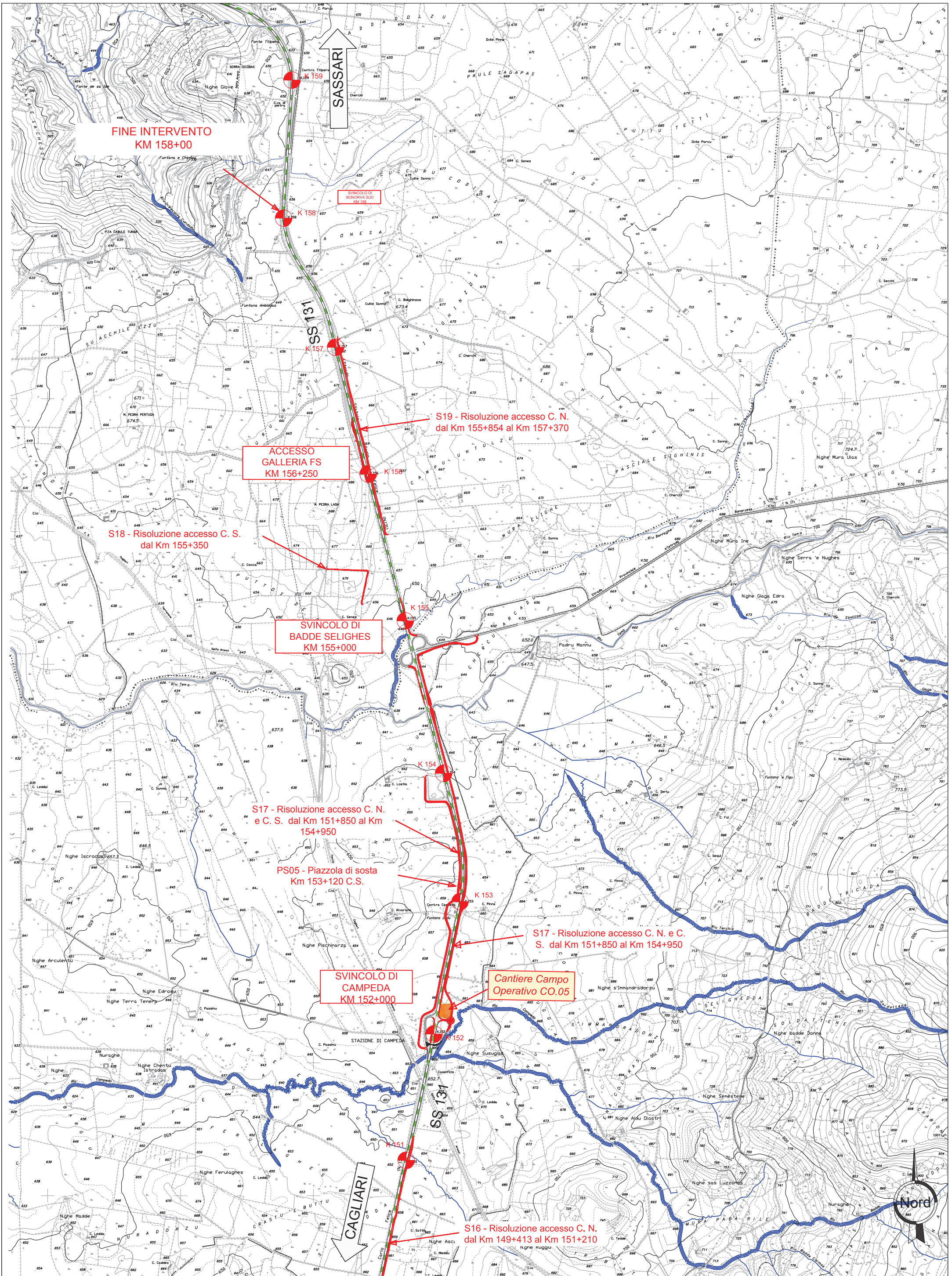
S08 - Risoluzione accesso C. S.  
al Km 138+950

Cantiere Campo  
Operativo CO.04

S07 - Risoluzione accesso C. N.  
al Km 138+970

SVINCOLO DI  
TOSSIO Z.I. KM 138





**FINE INTERVENTO  
KM 158+00**

**SASSARI**

K 159

K 158

**SVINCOLO DI  
BONDINIA KM 158**

K 157

**ACCESSO  
GALLERIA FS  
KM 156+250**

K 156

**S18 - Risoluzione accesso C. S.  
dal Km 155+350**

**SVINCOLO DI  
BADDE SELIGHE  
KM 155+000**

K 155

**S17 - Risoluzione accesso C. N.  
e C. S. dal Km 151+850 al Km  
154+950**

**PS05 - Piazzola di sosta  
Km 153+120 C.S.**

K 154

**SVINCOLO DI  
CAMPEDA  
KM 152+000**

K 153

**Cantiere Campo  
Operativo CO.05**

K 152

**STAZIONE DI CAMPEDA**

**S17 - Risoluzione accesso C. N. e C.  
S. dal Km 151+850 al Km 154+950**

K 151

**CAGLIARI**

**S16 - Risoluzione accesso C. N.  
dal Km 149+413 al Km 151+210**

