





LEGENDA

FORME DOVUTE AL DEFLUSSO DELLE ACQUE SUPERFICIALI

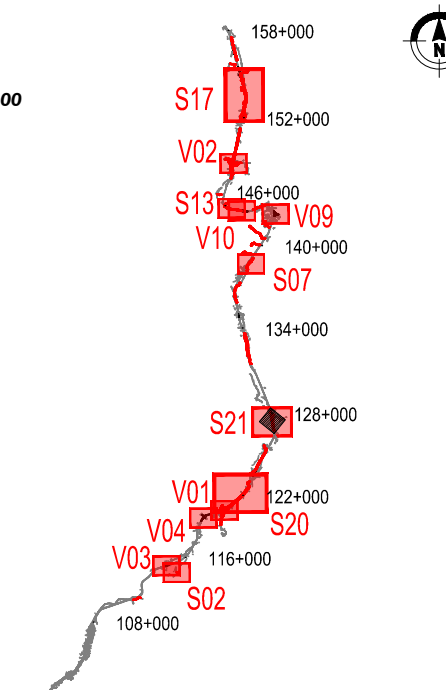
-  Reticolo idrografico superficiale
-  Zona di ristagno di acqua e/o soggetta a scarso drenaggio superficiale

FORME ANTROPICHE

-  Rilevato stradale e ferroviario
-  Terrapieno

KEY MAP

scala 1:500.000




anas
GRUPPO FS ITALIANE

Direzione Progettazione e Realizzazione Lavori

S.S. 131 di "Carlo Felice"
Adeguamento e messa in sicurezza della S.S.131
Risoluzione dei nodi critici - 2° stralcio
dal km 108+300 al km 158+000

PROGETTO ESECUTIVO CA284

R.T.I. di PROGETTAZIONE: **Mandatario** **PRO ITER** Via G.B. Sammartini n°5
 20125 - Milano
 Progetto Infrastrutture Territorio s.r.l. email: mail@proiter.it
Mandante **delga** Via Artemide n°3
 52100 Agrigento
 Tel. 0922 421007 email: deltagegneria@pec.it

PROGETTISTI:
 Ing. Riccardo Formichi - Pro Iter srl (Integratore prestazioni specialistiche)
 Ordine Ing. di Milano n. 18045

Ing. Riccardo Formichi
 Ordine Ing. di Milano n. 18045

IL GEOLOGO
 Dott. Geol. Massimo Mezzanatica - Pro Iter srl
 Albo Geol. Lombardia n. A762

COORDINATORE PER LA SICUREZZA IN FASE DI PROGETTAZIONE
 Ing. Diego Ceccherelli
 Ordine Ing. di Milano n. 15813

VISTO: IL RESP. DEL PROCEDIMENTO
 Dott. Ing. Salvatore FRASCA

PROTOCOLLO DATA



GEOLOGIA
Risoluzione accessi al Km 127+000
 Carta geomorfologica

CODICE PROGETTO		NOME FILE		REVISIONE	SCALA:
PROGETTO	LM, PROG. N. PROG.	S21GE00GEOCG02B .pdf			
L0PLSQ E 1901		CODICE ELAB. S21GE00GEOCG02		B	1:2.000
D					
C					
B	Revisione per istruttoria, verifica e controlli D.LGS.35/11	APRILE 2021	PROVERA	MEZZANATICA	FORMICHI
A	Emissione	MARZO 2020	RAVASIO	MEZZANATICA	FORMICHI
REV.	DESCRIZIONE	DATA	REDATTO	VERIFICATO	APPROVATO