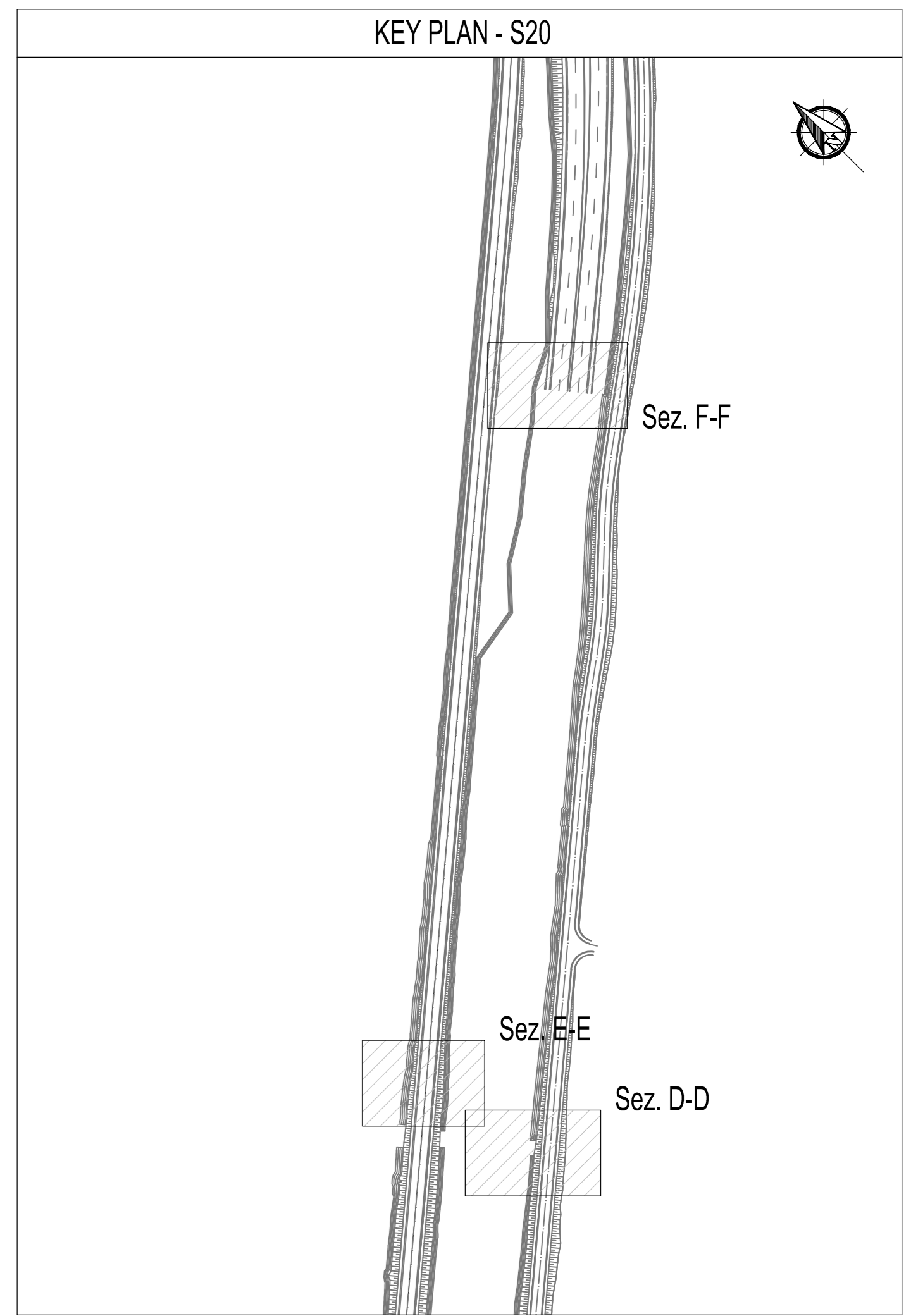
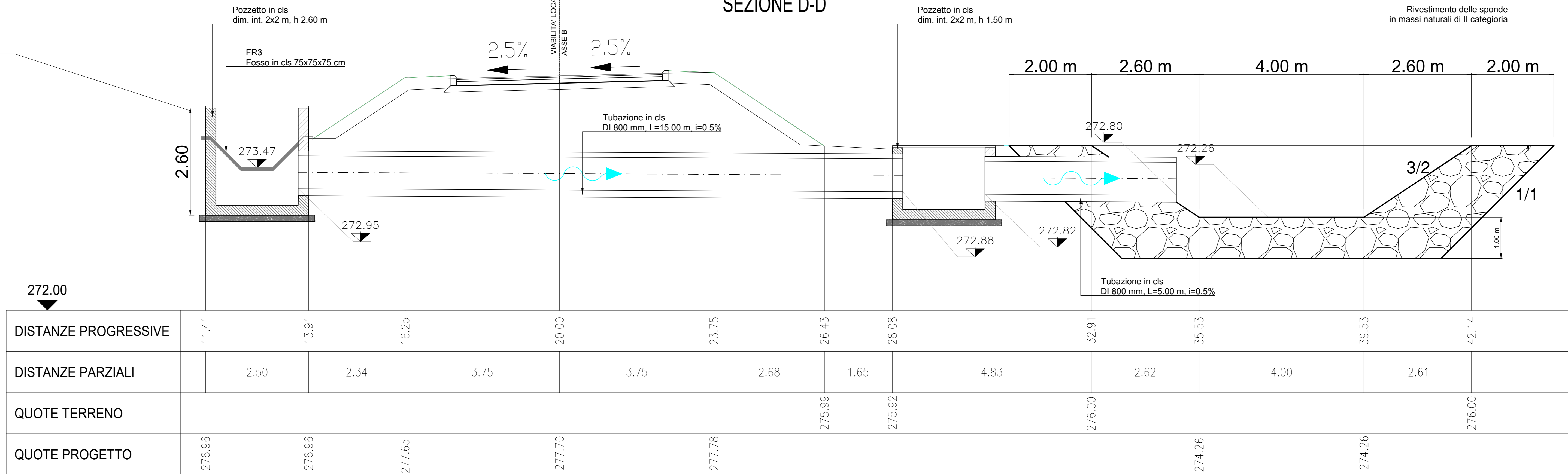


STRALCIO PLANIMETRICO
Scala 1:200

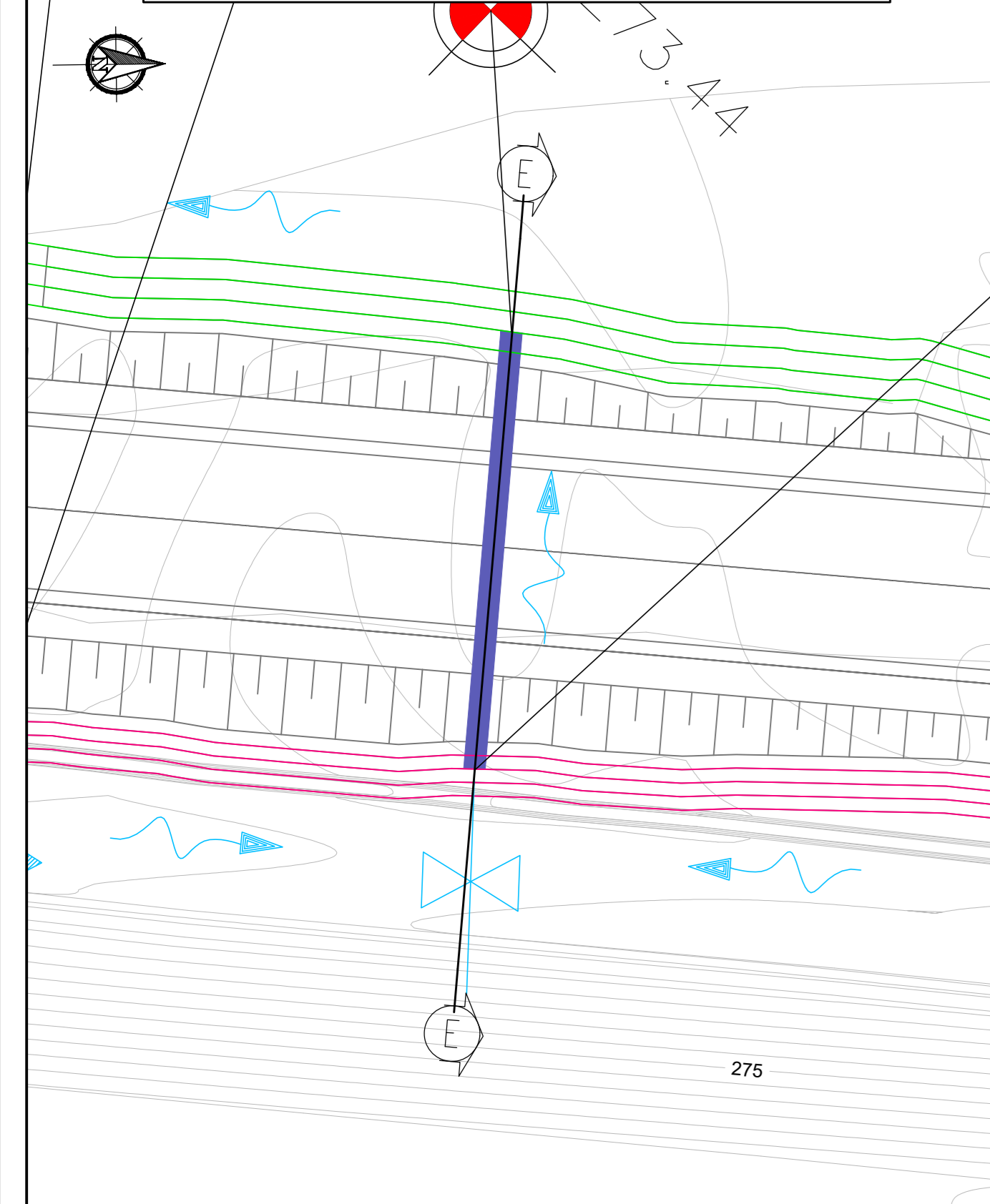


TOMBINO TC15
Scala 1:50

SEZIONE D-D

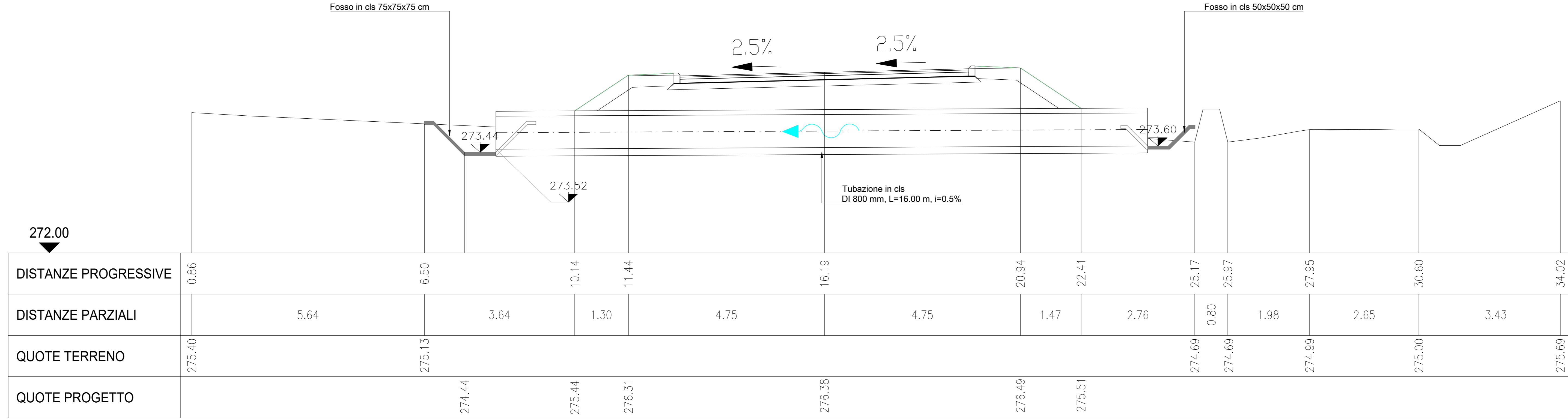


STRALCIO PLANIMETRICO
Scala 1:200

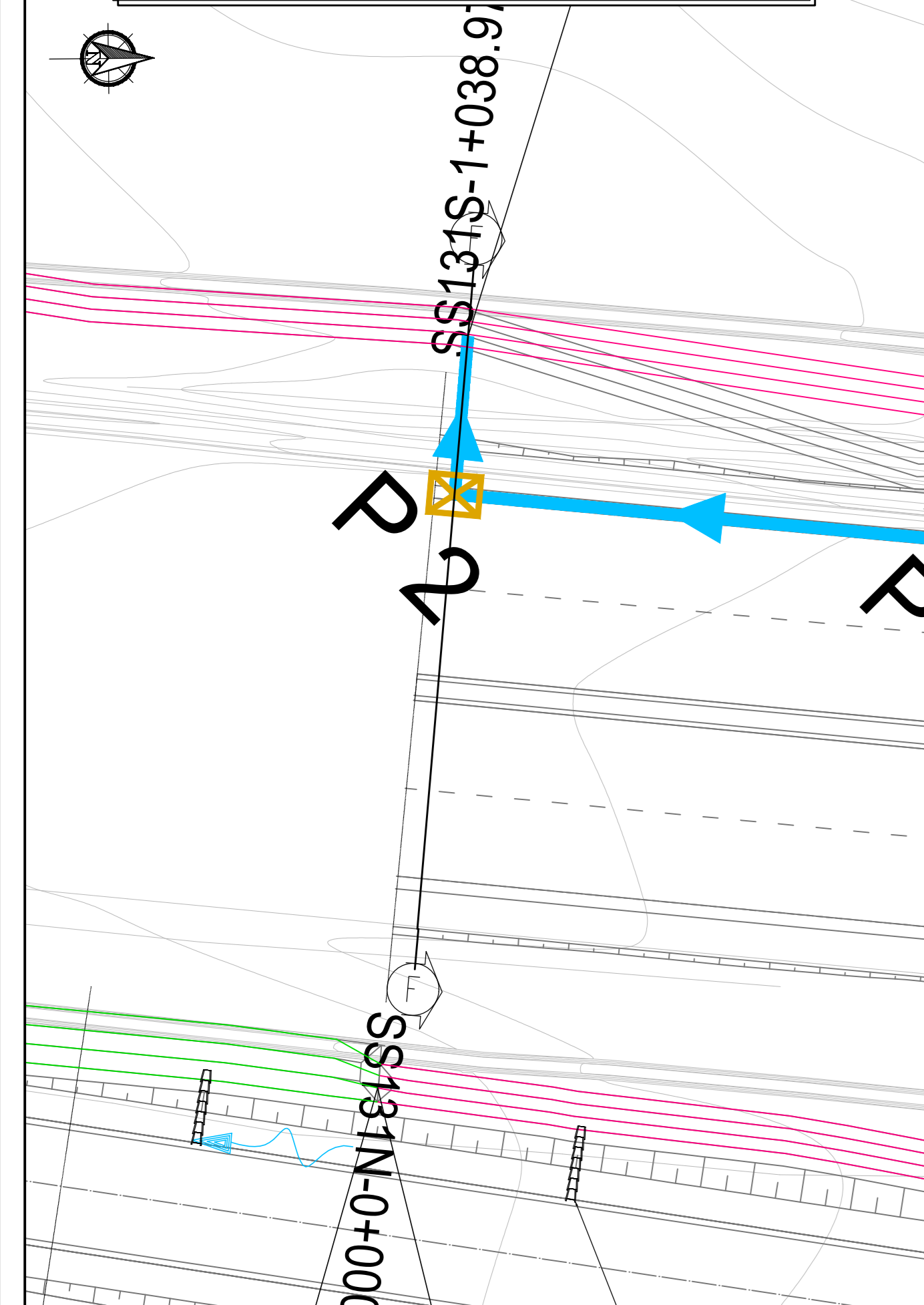


ATTRAVERSAMENTO DA FOSSO A-EST A FOSSO A-OVEST
Scala 1:50

SEZIONE E-E

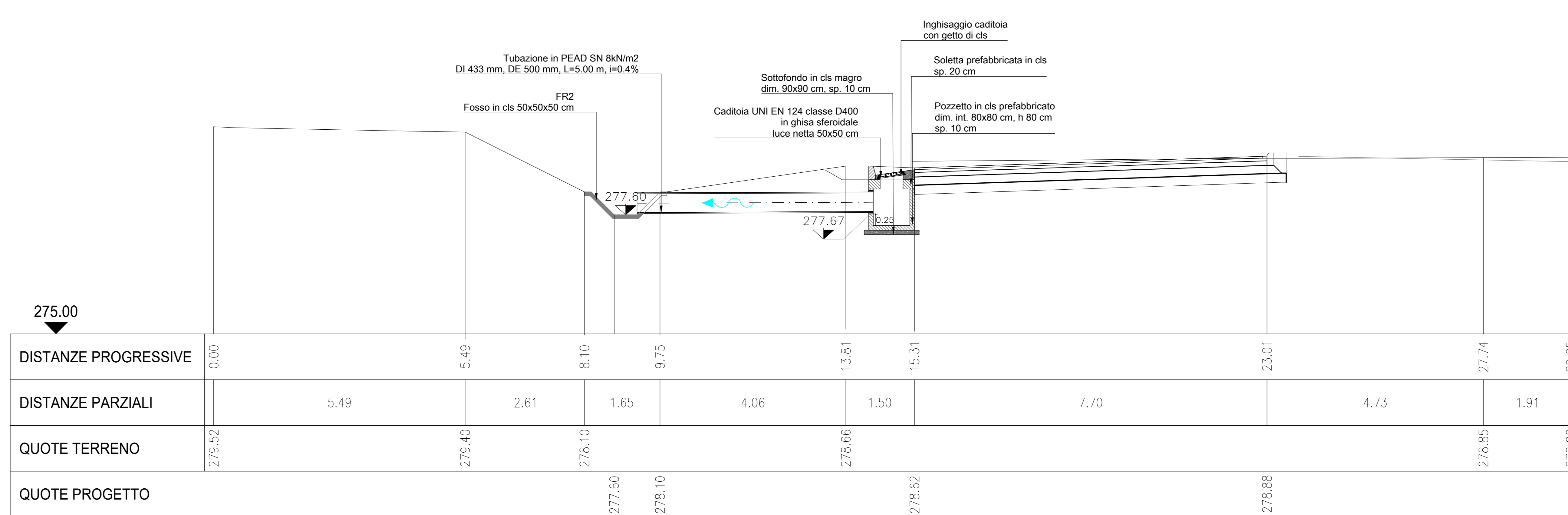


STRALCIO PLANIMETRICO
Scala 1:200



SCARICO SU FOSSO INTERCLUSO TRA SS131 E COMPLANARE A
Scala 1:50

SEZIONE F-F



N.B. SPECIFICHE TECNICHE INDICAZIONI DI POSA, CONTROLLO E COLLAUDO DEGLI ELEMENTI IDRAULICI, SONO RIPORTATE NELLA TAV. T001011DRDC058 DRENAGGIO DEL CORPO STRADALE - OPERE TIPO E PARTICOLARI (TAV. S9)



S.S. 131 di "Carlo Felice"
Adeguamento e messa in sicurezza della S.S.131
Risoluzione dei nodi critici - 2° stralcio
dal km 108+300 al km 158+000

PROGETTO ESECUTIVO CA284

R.T.I. di PROGETTAZIONE: Mandataria **PRO ITER** Via G.B. Sommariva n°2 20123 - Milano Tel. 02 47829111 email:ma@proiter.it Mandante **PROITER** Via Artemide n°13 20100 Argenteo Tel. 0362 427007 email:del@proiter.it

PROGETTISTI: Ing. Riccardo Fornicelli - Pro Iter srl (Integratore prestazioni specialistiche) Ordine Ing. di Milano n. 18045 Ing. Riccardo Fornicelli Ordine Ing. di Milano n. 18045 IL GEOLOGO Dott. Gian Massimo Mazzucchetti - Pro Iter srl Albo Geol. Lombardia n. A762 COORDINATORE PER LA SICUREZZA IN FASE DI PROGETTAZIONE Ing. Grego Cicchirelli Ordine Ing. di Milano n. 15813 VISTO IL RESP. DEL PROCEDIMENTO Dott. Ing. Salvatore FRASCIA

PROTOCOLLO DATA

IDROLOGIA E IDRAULICA
RISOLUZIONE ACCESSI AL KM 122+000
Drenaggio del corpo stradale - Opere tipo e particolari (TAV. 2/6)

CODICE PROGETTO	NOME FILE	REVISIONE	SCALA:
PROGETTO	T001011DRDC028.pdf		
ELAB.	T001011DRDC02	B	Varie
D			
C			
B	REVISIONE PER ISTRUTTORIA, VERIFICA E CONTROLLI D.LGS30/11	Aprile 2021	Gubini
A	EMMISSIONE	Marzo 2020	Perotta
REV.	DESCRIZIONE	DATA	REDATTO VERIFICATO APPROVATO