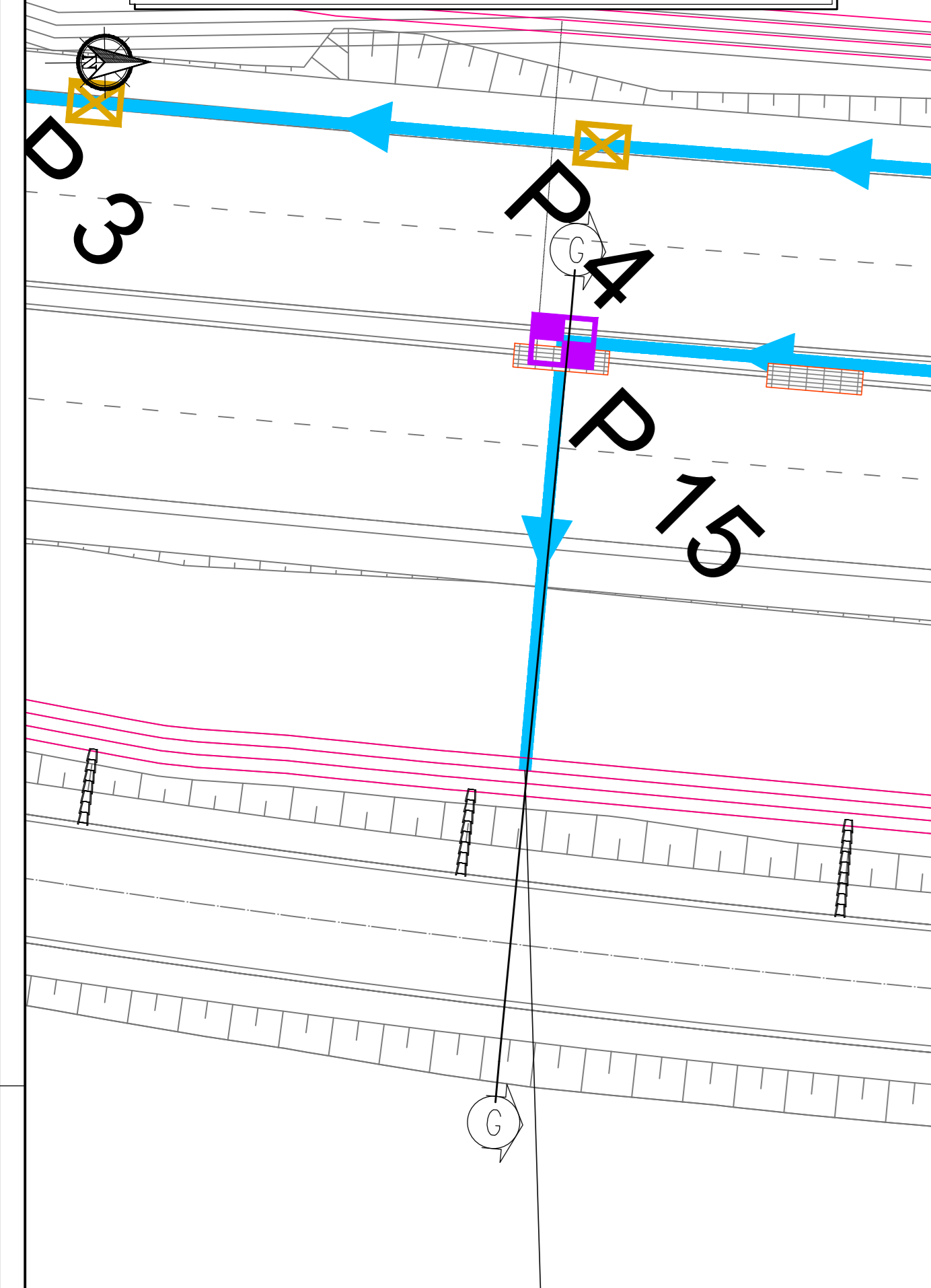


STRALCIO PLANIMETRICO

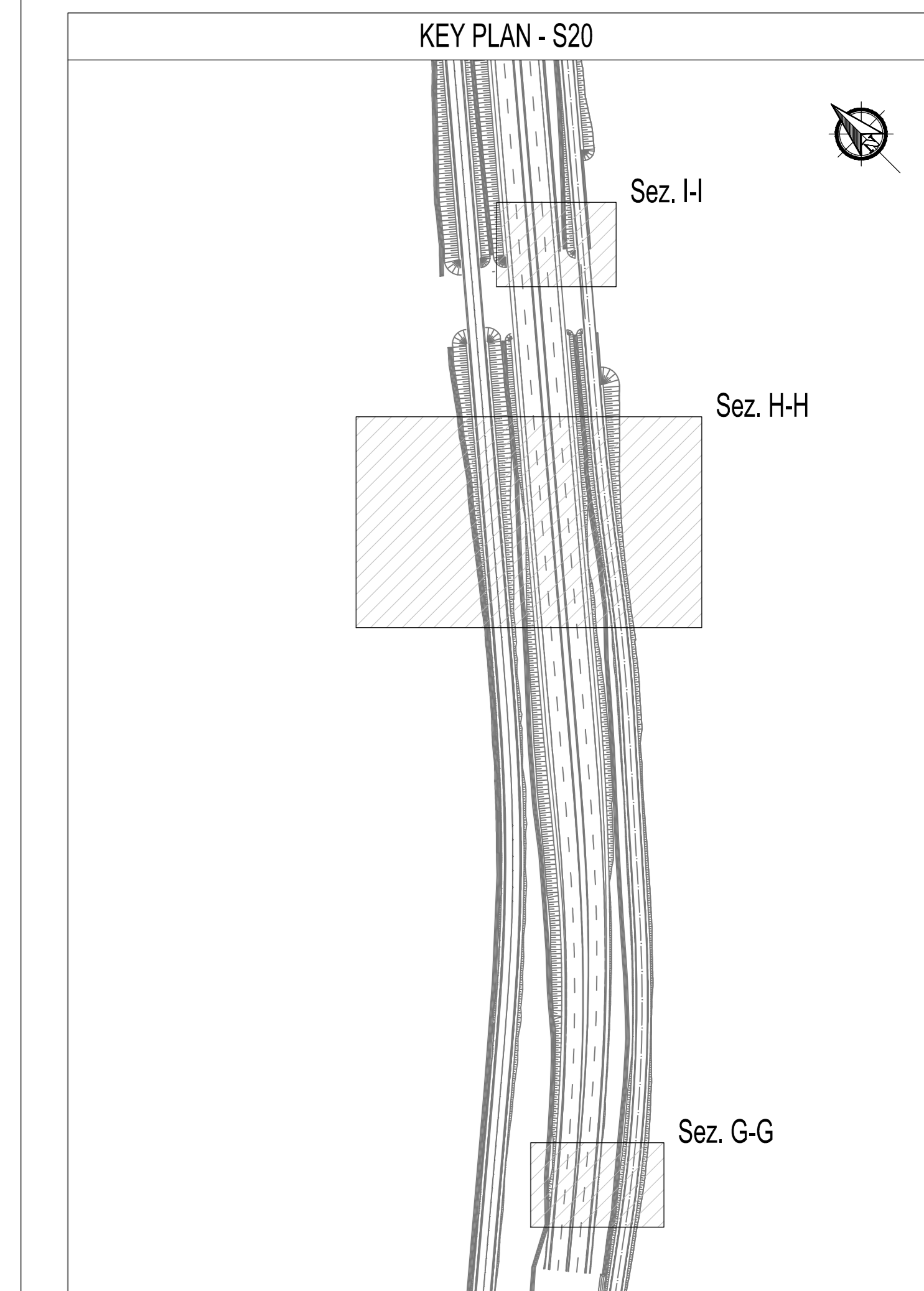
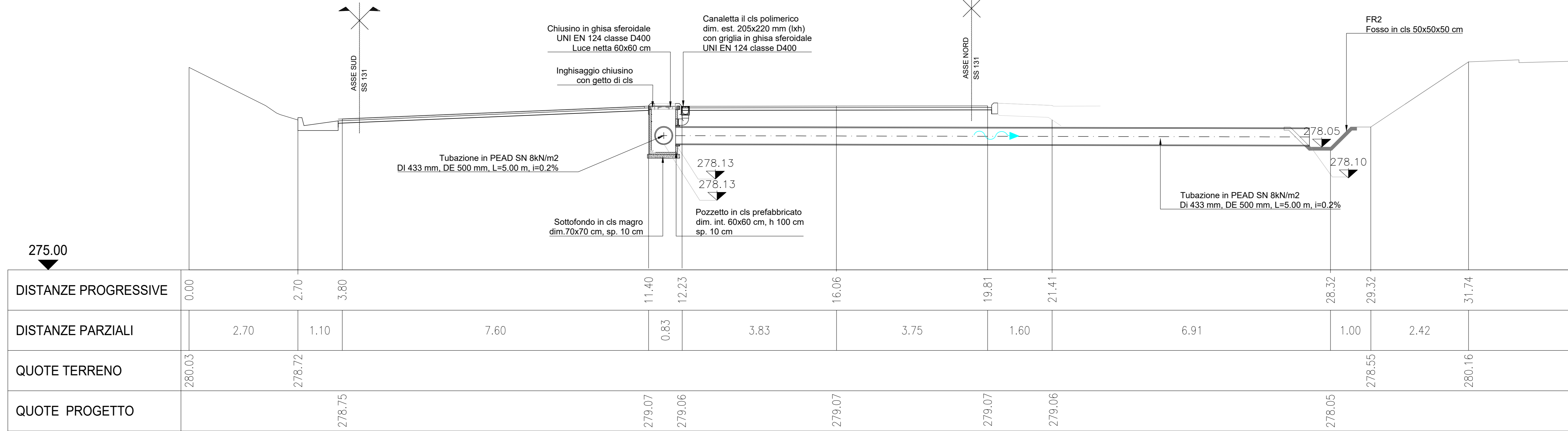
Scala 1:200



SCARICO SU FOSSO INTERCLUSO TRA SS131 E COMPLANARE B

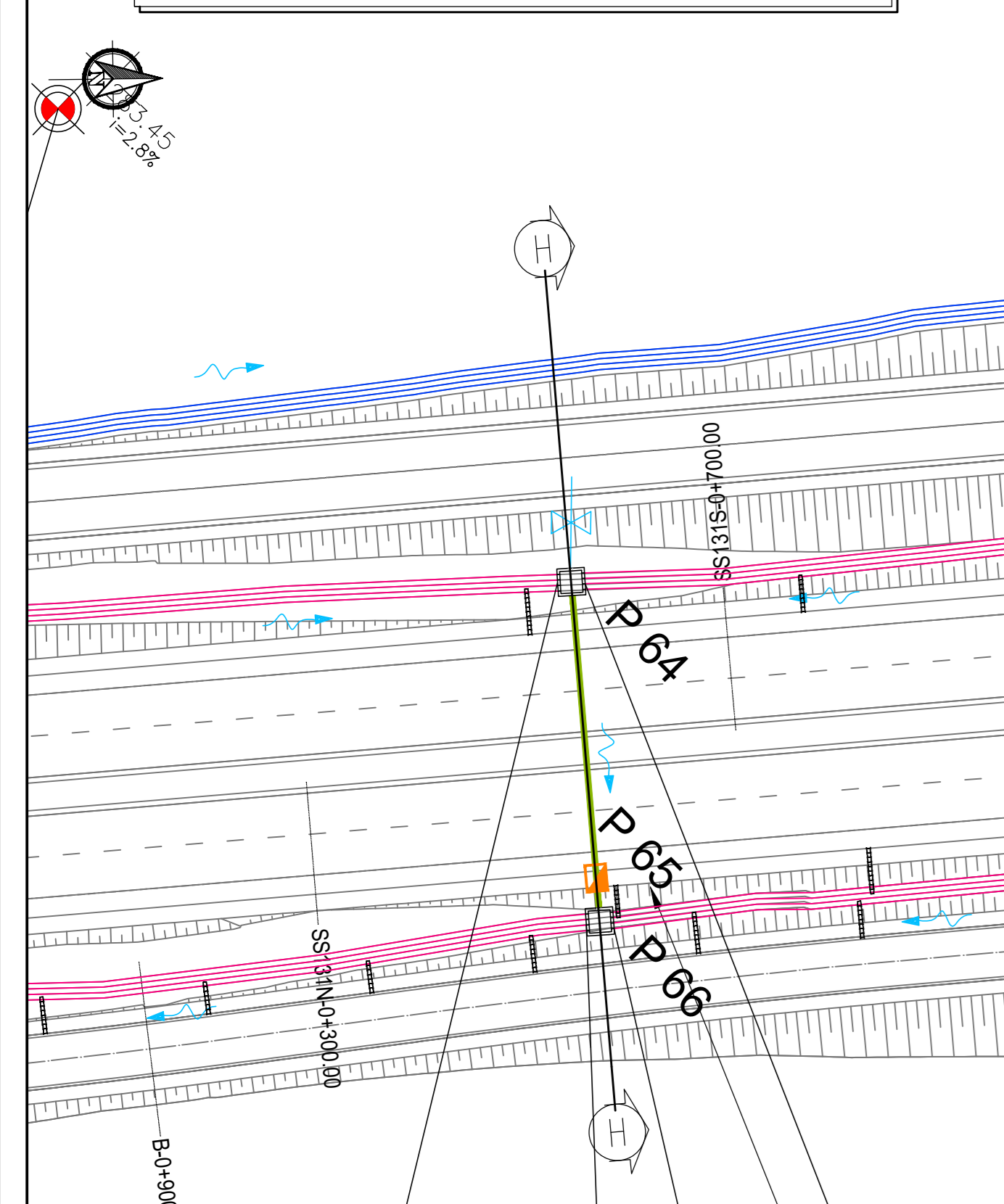
Scala 1:50

SEZIONE G-G



STRALCIO PLANIMETRICO

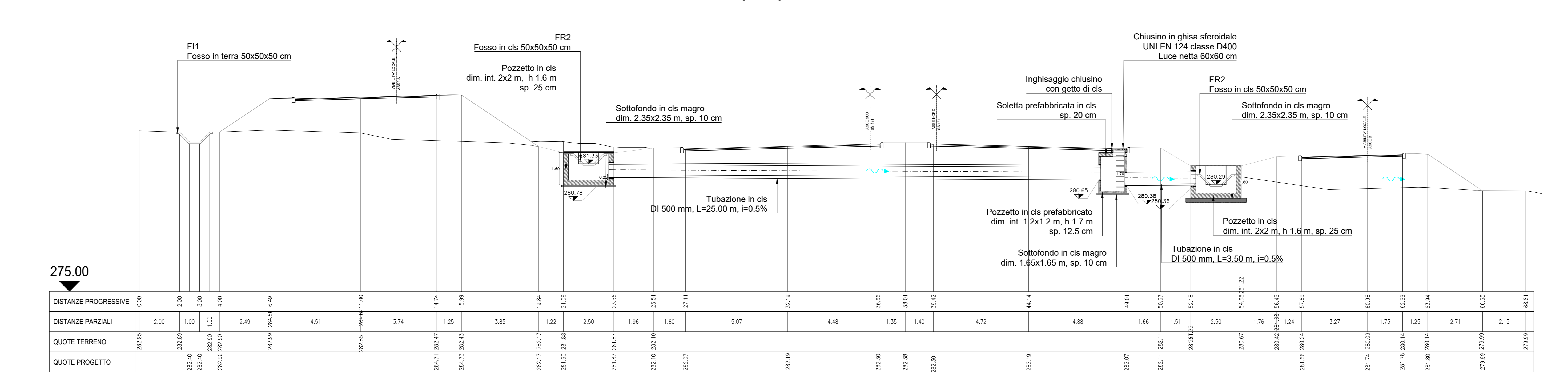
Scala 1:500



TOMBINO TC16

Scala 1:100

SEZIONE H-H



STRALCIO PLANIMETRICO


Scala 1:200



SCARICO IN FOSSO INTERCLUSO TRA SS131 NORD E ASSE B

Scala 1:50

SEZIONE I-I



N.B. SPECIFICHE TECNICHE INDICAZIONI DI POSA, CONTROLLO E COLLAUDO DEGLI ELEMENTI IDRAULICI, SONO RIPORTATE NELLA TAV. T00101IDRDC058 DRENAGGIO DEL CORPO STRADALE - OPERE TIPO E PARTICOLARI (TAV. S4)

anas
GRUPPO FS ITALIANE

Direzione Progettazione e Realizzazione Lavori

S.S. 131 di "Carlo Felice"
Adeguamento e messa in sicurezza della S.S.131
Risoluzione dei nodi critici - 2° stralcio
dal km 108+300 al km 158+000

PROGETTO ESECUTIVO CA284

R.T.I. di PROGETTAZIONE:

Mandataria: **PRO ITER**
Via G.B. Sommariva n°2
20123 - Milano
Tel. 02 47829111
email: mail@proiter.it

Mandante:

DOTT. ING. RICCARDO FERRARI
Via Artemide n°13
50100 Arezzo
Tel. 0573 427007
email: dell'ingegner@pec.it

PROGETTISTI:
Ing. Riccardo Ferrarini - Pro Iter srl (Integratore prestazioni specialistiche)
Ordine Ing. di Milano n. 18045
Ing. Riccardo Ferrarini
Ordine Ing. di Milano n. 18045

IL GEOLOGO:
Dott. Gian Massimo Mazzanti - Pro Iter srl
Albo Geol. Lombardia n. A762

COORDINATORE PER LA SICUREZZA IN FASE DI PROGETTAZIONE:
Ing. Grego Cicchero
Ordine Ing. di Milano n. 15813

VISTO IL RESP. DEL PROCEDIMENTO
Dott. Ing. Salvatore FRESCHI

IDROLOGIA E IDRAULICA
RISOLUZIONE ACCESSI AL KM 122+000
Drenaggio del corpo stradale - Opere tipo e particolari (TAV. 3/6)

CODICE PROGETTO	NOME FILE	REVISIONE	SCALA:
PRODOTTO	T00101IDRDC038.pdf		
ELAB.	T001IDRDC03	B	Varie

D				
C				
B	REVISIONE PER ISTRUTTORIA, VERIFICA E CONTROLLI DLGS30/11	Aprile 2021	Gubis	Ferrari
A	EMMISSIONE	Marzo 2020	Parola	Ferrari
REV.	DESCRIZIONE	DATA	REDATTO	VERIFICATO