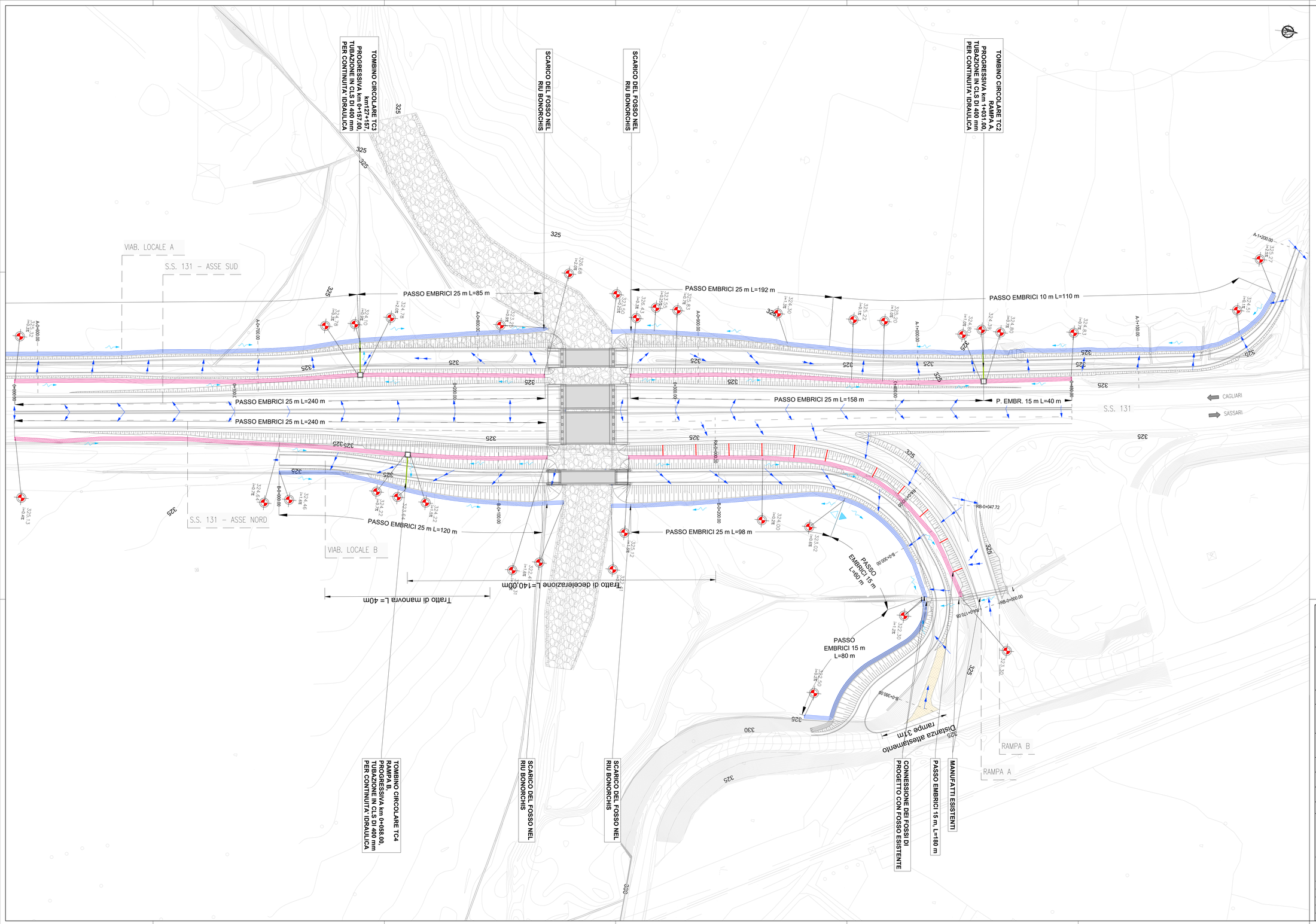

KEY PLAN - S21

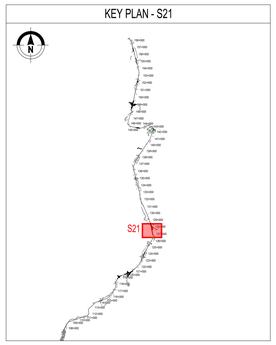

QUADRO D'UNIONE

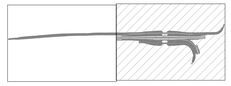

Tav. 1 Tav. 2

LEGENDA

- Impluvio
- Colmo
- Direzione deflusso fossi e collettori
- FI1 - Fosso in terra 50x50x50 cm
- FR1 - Fosso in cls 30x30x30 cm
- FR2 - Fosso in cls 50x50x50 cm
- FR3 - Fosso in cls 75x75x75 cm
- Pozzetto di salto, scarico, ispezione in cls, dim.int. 2x2 m, sp. 25 cm, h var.
- Pozzetto in cls d'ispezione dim. int. 60x60 cm con chiusino classe D400 luce 60x60 cm
- Pozzetto in cls d'ispezione dim. int. 80x80 cm con chiusino classe D400 luce 60x60 cm
- Pozzetto di captazione e ispezione in cls dim. int. 120x120 cm con griglia classe D400 luce 60x60 cm
- Pozzetto d'ispezione in cls dim. int. 120x120 cm con chiusino classe D400 luce 60x60 cm
- Pozzetto in cls 50x50 cm captazione e ispezione con griglia luce 40x40 cm carrabile in ghisa classe D400
- Pozzetto in cls 80x80 cm captazione e ispezione con griglia luce 50x50 cm carrabile in ghisa classe D400
- Pozzetto in cls 80x80 cm captazione e ispezione con griglia luce 60x60 cm carrabile in ghisa classe D400
- Caditoia con griglia luce 50x50 cm carrabile in ghisa classe D400 accoppiata tramite messicano L 400 mm, DE 200 mm con pluviale in PVC DE 200 mm
- Tubazione in cls DI 400 mm
- Tubazione in cls DI 500 mm
- Tubazione in cls DI 600 mm
- Tubazione in cls DI 800 mm
- Tubazione in cls DI 1000 mm
- Tubazione in PVC SN 8 kN/mq DE 160 mm
- Tubazione in PVC SN 8 kN/mq DE 200 mm
- Tubazione in PVC SN 8 kN/mq DE 300 mm
- Tubazione in PEad SN 8 kN/mq DE 250 mm
- Tubazione in PEad SN 8 kN/mq DE 400 mm
- Tubazione in PEad SN 8 kN/mq DE 500 mm
- Tubazione in PEad SN 8 kN/mq DE 565 mm
- Tubazione in PEad SN 8 kN/mq DE 701 mm
- Tubazione in PEad SN 8 kN/mq DE 800 mm
- Tubazione in PP SN 16 kN/mq (ATTRAVERSAMENTO STRADALE)
- Canaletta singola in cls polimerico con griglia D400 bullonata dim. int. 100x20,5x22 cm (LxlxH)
- Canaletta singola in cls con griglia in ghisa antitacco dim. est. 33x20 cm, dim. int. 25x15 cm(lxh), L=1 m
- Canaletta continua in cls polimerico con griglia D400 bullonata dim. int. 100x20,5x22 cm (LxlxH)
- Canaletta ad embrici
- Manufatto di imbocco/sbocco attraversamenti carrai per continuità idraulica
- Chiavica di imbocco/sbocco tombini circolari per continuità idraulica

anas GRUPPO FS ITALIANE

Direzione Progettazione e Realizzazione Lavori

S.S. 131 di "Carlo Felice"
Adeguamento e messa in sicurezza della S.S.131
Risoluzione dei nodi critici - 2° stralcio
dal km 108+300 al km 158+000

PROGETTO ESECUTIVO | CA284

R.T.I. di PROGETTAZIONE:
Mandataria: PRO ITER Progettazioni Integrate Associate S.r.l. – Via G.B. Sammartini n°3 20125 – Milano – tel. 02 6787911
Mandante: Via Artemide n°3 00187 Roma – tel. 0062 421007 – email: dethingegneria@pec.it

PROGETTISTI:
Ing. Riccardo Formichi – Pro Iter srl (Integratore prestazioni specialistiche)
Ordine Ing. di Milano n. 18045
Ing. Riccardo Formichi
Ordine Ing. di Milano n. 18045

IL GEOLOGO
Dott. Geol. Massimo Mezzanzanica – Pro Iter srl
Albo Geol. Lombardia n. A762

COORDINATORE PER LA SICUREZZA IN FASE DI PROGETTAZIONE
Ing. Diego Ceccherelli
Ordine Ing. di Milano n. 15813

VISTO: IL RESP. DEL PROCEDIMENTO
Dott. Ing. Salvatore FRASCA

PROTOCOLLO | DATA

ORDINE DEGLI INGEGNERI DELLA PROVINCIA DI MILANO – DOTT. ING. RICCARDO FORMICHI – Settore A – Civile Ambientale – Sez. A – Iscritto all'Albo a seguito dell'esame di Stato in data 17/06/1994 – n° A 18045

IDROLOGIA E IDRAULICA
RISOLUZIONE ACCESSI AL KM 127+000
Planimetria delle opere e delle sistemazioni idrauliche (Tav. 2/2)

CODICE PROGETTO (PROGETTO / LIV. PROG. / N. PROG.)	NOME FILE T00ID02IDRPL02B_.pdf / CODICE ELAB.	REVISIONE	SCALA:
LOPLSQ E 1901	T00IDD2IDRPL02	B	1:500

REV.	DESCRIZIONE	DATA	REDATTO	VERIFICATO	APPROVATO
D					
C					
B	REVISIONE PER ISTRUTTORIA, VERIFICA E CONTROLLI D.LGS35/11	Aprile 2021	Galletti	Bosio	Formichi
A	EMISSIONE	Marzo 2020	Petrotta	Bosio	Formichi