STRALCIO PLANIMETRICO
Scala 1:500

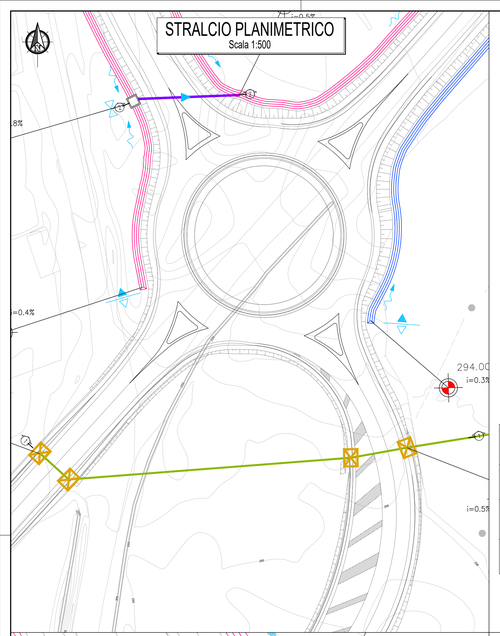

SCARICO SEZIONE 2 VIA NAZIONALE
Scala 1:100

SEZIONE 1-1

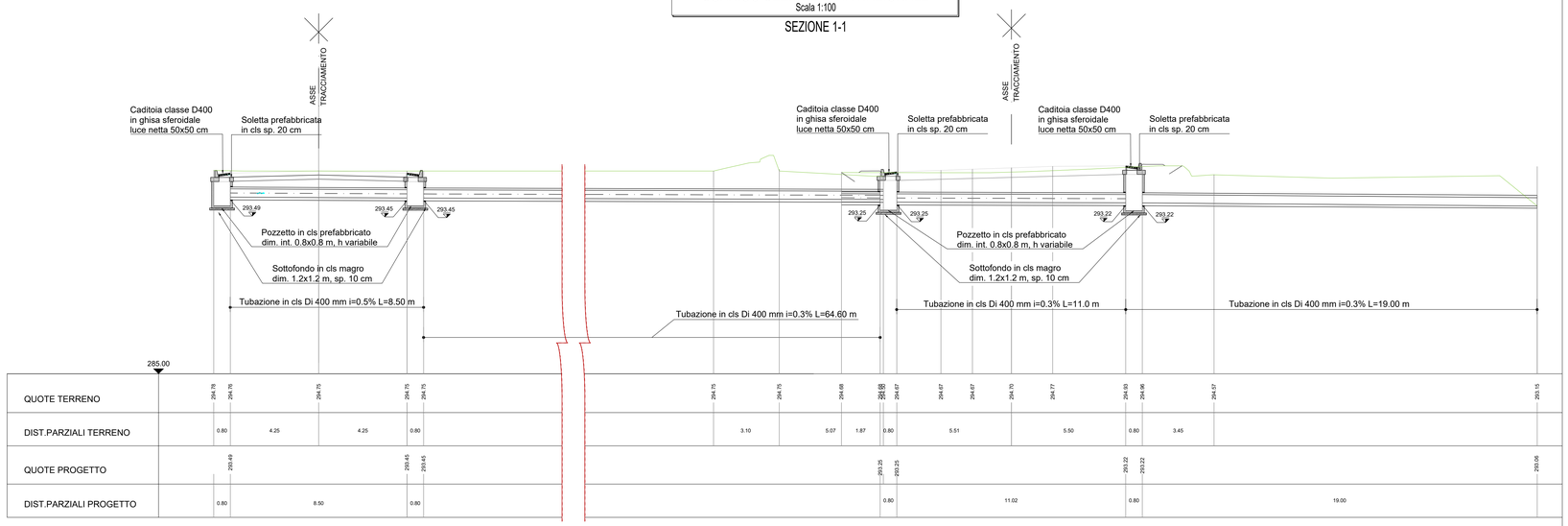

QUADRO D'UNIONE

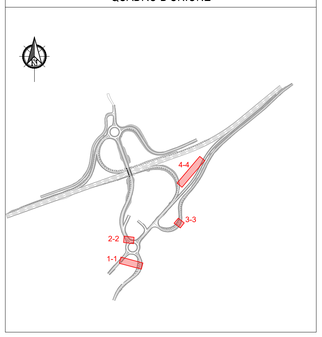

STRALCIO PLANIMETRICO
Scala 1:200

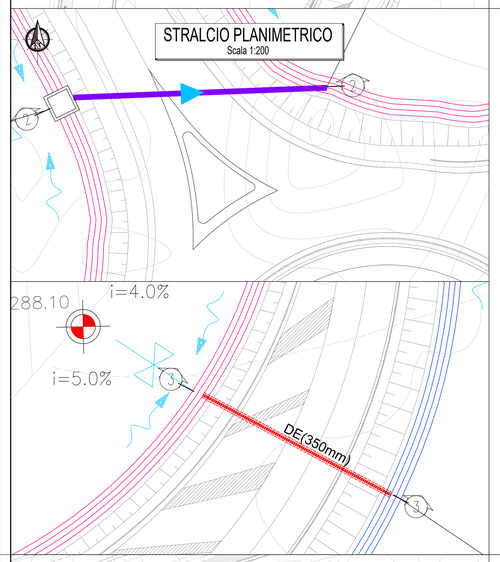

TOMBINO CIRCOLARE TC23
Scala 1:100

SEZIONE 2-2

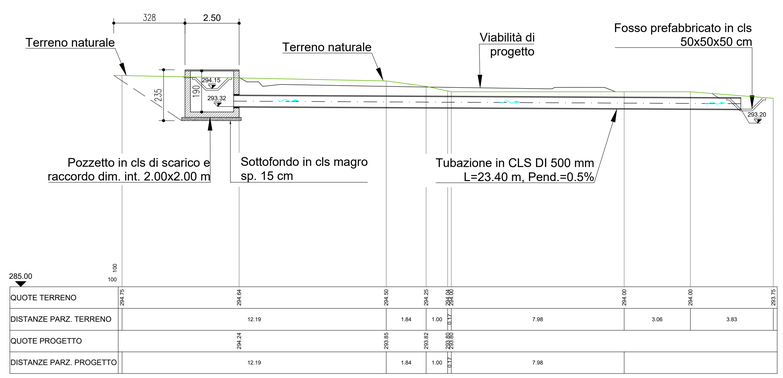

SCARICO INTERPODERALE A SUD EST
Scala 1:100

SEZIONE 3-3

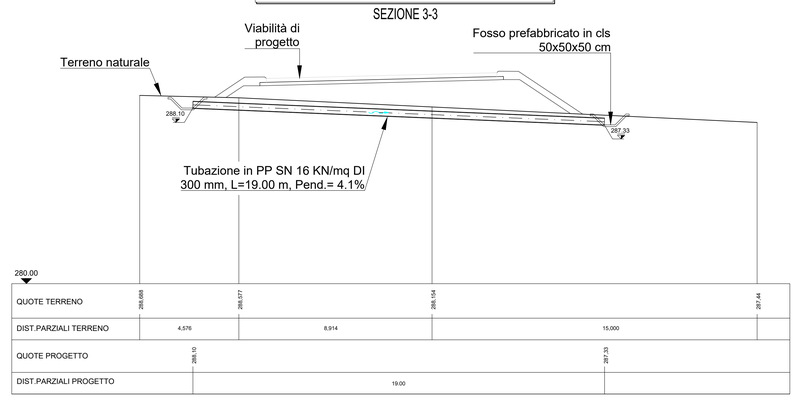

STRALCIO PLANIMETRICO
Scala 1:500

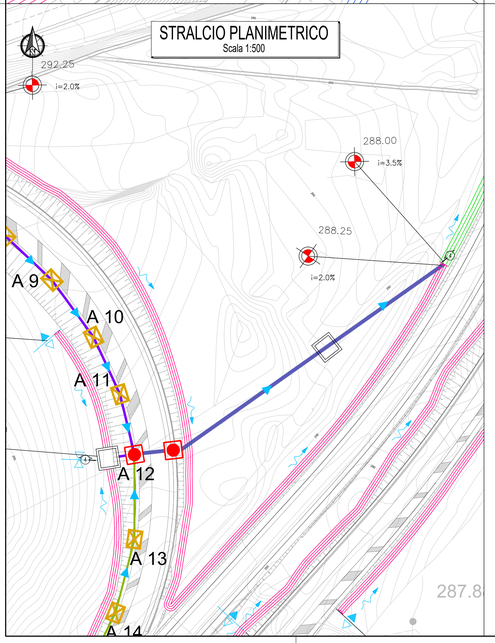

TOMBINO CIRCOLARE TC21
Scala 1:100

SEZIONE 4-4

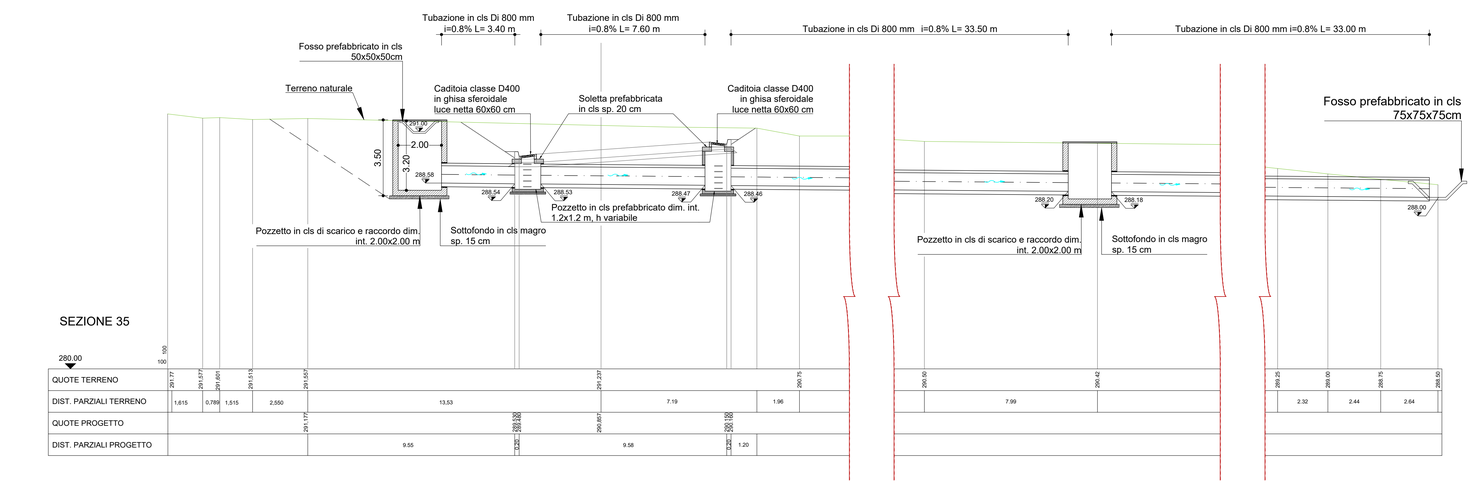

anas GRUPPO FS ITALIANE — *Direzione Progettazione e Realizzazione Lavori*

S.S. 131 di "Carlo Felice"
Adeguamento e messa in sicurezza della S.S.131
Risoluzione dei nodi critici - 2° stralcio
dal km 108+300 al km 158+000

PROGETTO ESECUTIVO — CA284

R.T.I. di PROGETTAZIONE:
Mandataria: PRO ITER Progettazione Infrastrutture Territorio s.r.l. — Via G.B. Sammartini n°5 20125 – Milano, Tel. 02 6787911, email:mail@proiter.it
Mandante: delta — Via Artemide n°3 92100 Agrigento, Tel. 0922 421207, email: deltaingegneria@pec.it

PROGETTISTI:
Ing. Riccardo Formichi – Pro Iter srl (Integratore prestazioni specialistiche) Ordine Ing. di Milano n. 18045
Ing. Riccardo Formichi Ordine Ing. di Milano n. 18045

IL GEOLOGO
Dott. Geol. Massimo Mezzanzanica – Pro Iter srl Albo Geol. Lombardia n. A762

COORDINATORE PER LA SICUREZZA IN FASE DI PROGETTAZIONE
Ing. Diego Ceccherelli Ordine Ing. di Milano n. 1581/3

VISTO: IL RESP. DEL PROCEDIMENTO
Dott. Ing. Salvatore FRASCA

ORDINE DEGLI INGEGNERI DELLA PROVINCIA DI MILANO — DOTT.ING. FORMICHI RICCARDO — Sez.A - Settori: a) Civile e ambientale b) Industriale c) Dell'informazione — n° A 18045

PROTOCOLLO | DATA

IDROLOGIA E IDRAULICA
NUOVI SVINCOLI - Nuovo svincolo di Paulilatino al Km 120+000
Opere di drenaggio del corpo stradale - Opere tipo e particolari (Tav. 2/5)

CODICE PROGETTO (PROGETTO / LIV. PROG. / N. PROG.)	NOME FILE	REVISIONE	SCALA:
LOPLSQ E 1901	V01ID00IDRDC02B .pdf CODICE ELAB. V01 I D00 I DR DC 02	B	Varie

REV.	DESCRIZIONE	DATA	REDATTO	VERIFICATO	APPROVATO
D					
C					
B	REVISIONE PER ISTRUTTORIA, VERIFICA E CONTROLLI D.LGS35/11	Aprile 2021	Galletti	Besio	Formichi
A	EMISSIONE	Marzo 2020	Argirò	Besio	Formichi