STRALCIO PLANIMETRICO
Scala 1:200

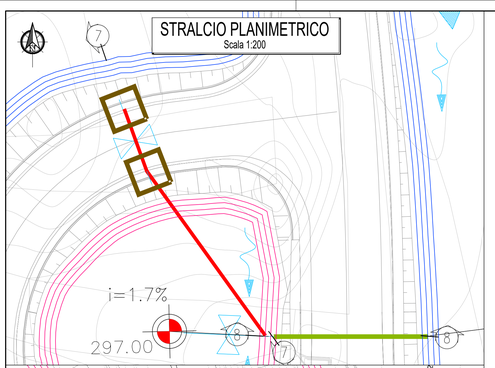

STRALCIO PLANIMETRICO
Scala 1:200

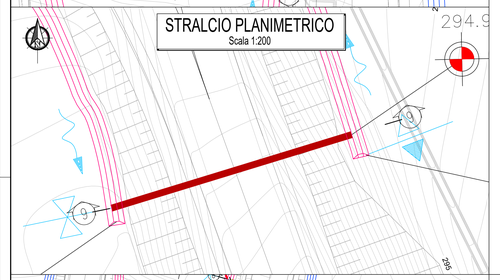

STRALCIO PLANIMETRICO
Scala 1:400

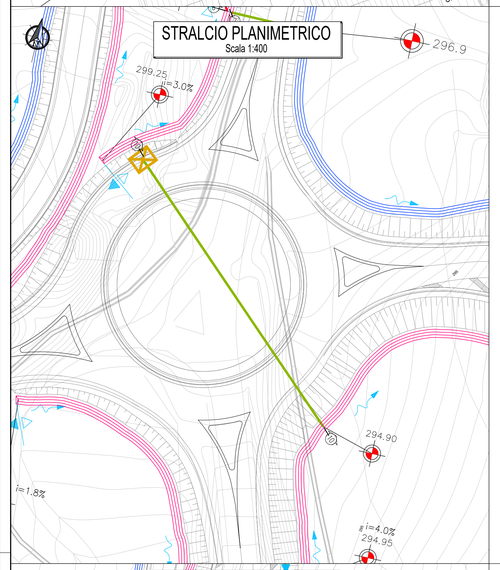

STRALCIO PLANIMETRICO
Scala 1:500

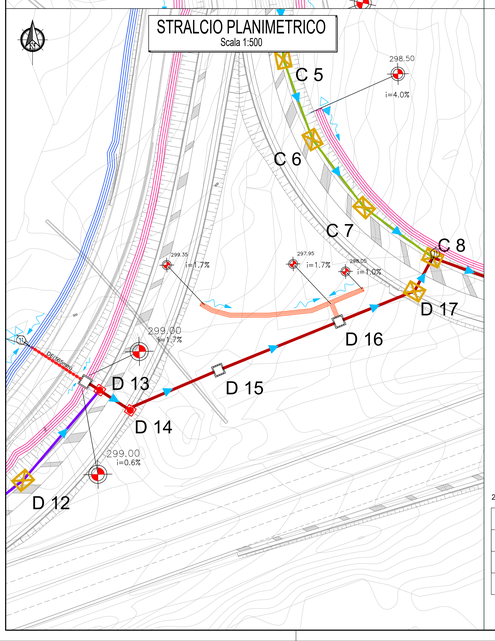

SCARICO SEZIONE 2 VIA NAZIONALE
Scala 1:100

SEZIONE 8-8

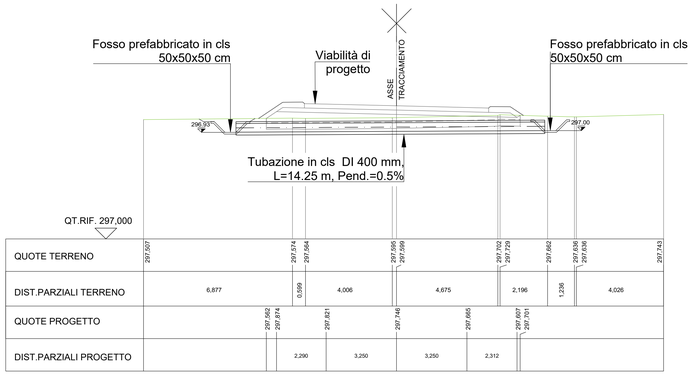

QUOTE TERRENO	297,507			297,574	297,564			297,595	297,599		297,752	297,724	297,662	297,636	297,636	297,743
DIST.PARZIALI TERRENO		6,877		0,099		4,006		4,675		2,196			1,236		4,026	
QUOTE PROGETTO			297,562	297,574	297,821		297,746		297,665			297,607	297,701			
DIST.PARZIALI PROGETTO				2,290		3,250		3,250		2,312						

ATTRAVERSAMENTO CAVALCAVIA ESISTENTE NORD
Scala 1:100

SEZIONE 9-9

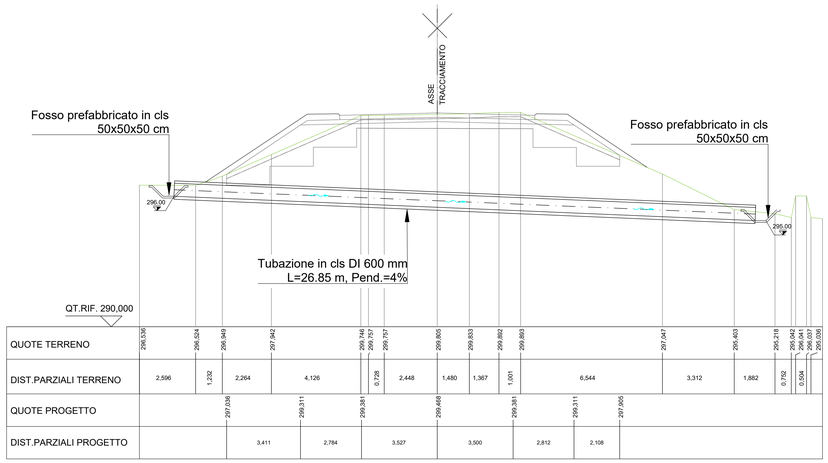

QUOTE TERRENO	296,530		296,524	296,949		297,042		299,745	299,757	299,757		299,805	299,833	299,862	299,863		297,047		295,403	295,218	295,042	295,037	295,005
DIST.PARZIALI TERRENO	2,596	1,232		2,264		4,126		0,728		2,448	1,480	1,367	1,001		6,544			3,312	1,882	0,792		0,004	
QUOTE PROGETTO			297,035		299,311		299,381			299,449			299,381		299,311	297,905							
DIST.PARZIALI PROGETTO				3,411		2,784		3,527			3,500			2,812	2,108							

QUADRO D'UNIONE

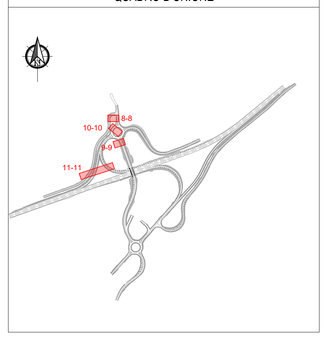

SCARICO ROTATORIA NORD
Scala 1:100

SEZIONE 10-10

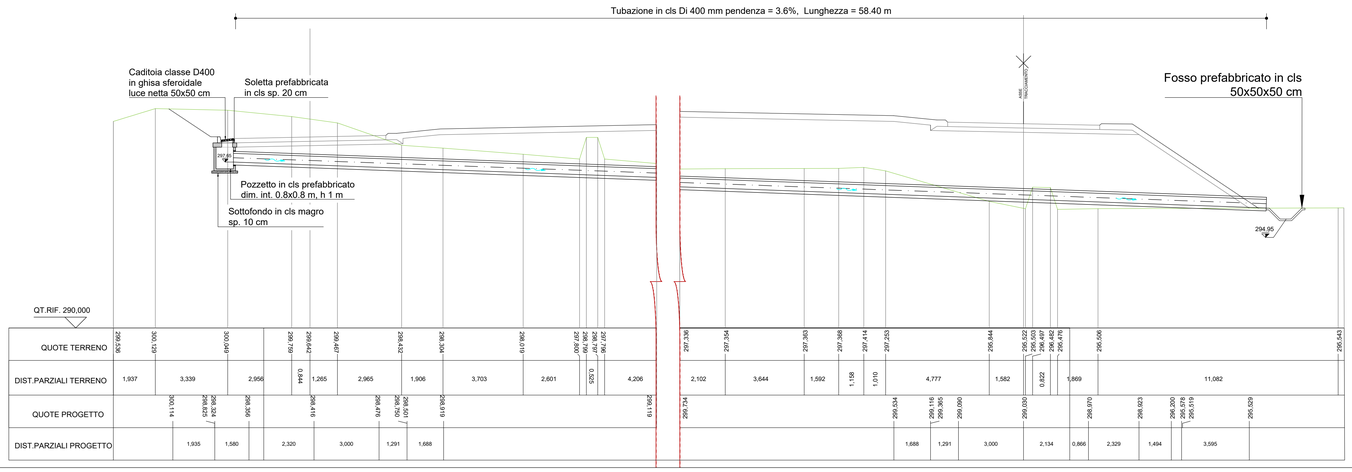

QUOTE TERRENO	296,958		300,129			300,049			299,739	299,672	299,467		299,423		299,304		299,019			297,860	297,878	297,901	297,799	297,336	297,354		297,383	297,368	297,414	297,333		296,844		296,522	296,503	296,517	296,482	296,476		296,506				296,543
DIST.PARZIALI TERRENO	1,937		3,339			2,956		0,184	1,265		2,965		1,906		3,703		2,601		0,026				4,206	2,102		3,644		1,592	1,158	1,010	4,777		1,582					0,682		1,869		11,082			
QUOTE PROGETTO				300,114	299,925	299,906				299,847		299,476	299,387	299,341	299,319								299,119	299,334								299,534	299,115	299,195	299,060			299,030			298,970		298,923		296,300	295,579	295,519		295,529	
DIST.PARZIALI PROGETTO				1,935	1,580		2,320		3,000		1,291	1,688																				1,688	1,291		3,000			2,134		0,866		2,329		1,494		3,595		

TOMBINO CIRCOLARE TC19 SCARICO RAMPA D - INT.C.N.O. -RAMPA C MONODIREZIONALE
Scala 1:100

SEZIONE 11-11

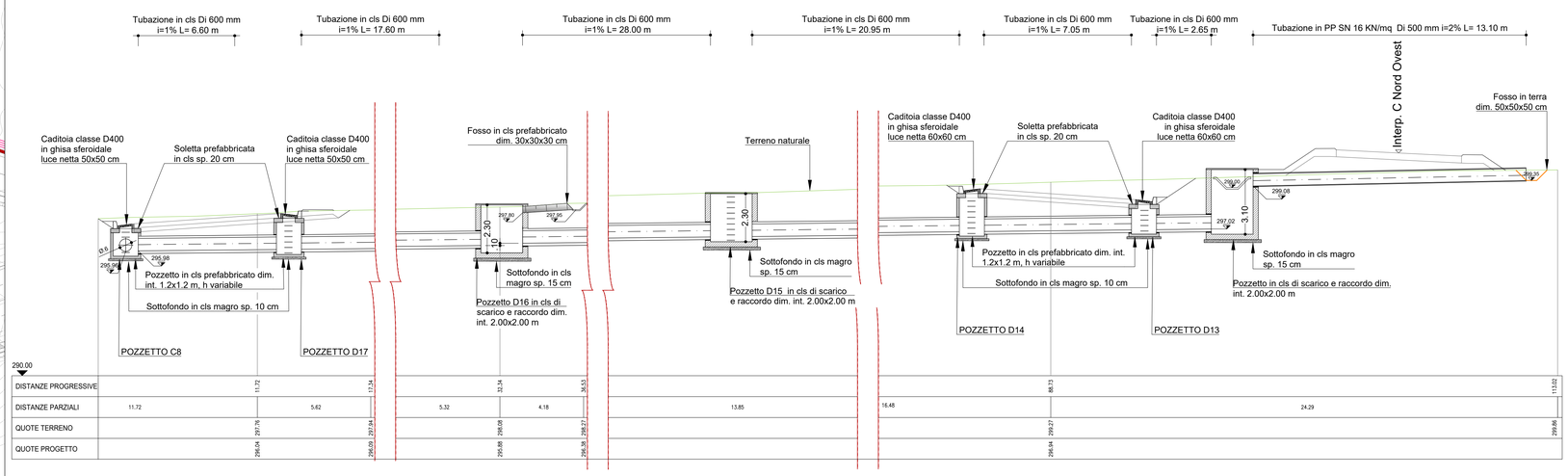

DISTANZE PROGRESSIVE				11,72			17,34				32,34		36,53																	88,73											113,02
DISTANZE PARZIALI	11,72				5,62				5,32			4,18					13,85							16,48								24,29										
QUOTE TERRENO				297,76			297,84				298,08		298,27																	299,27												299,86
QUOTE PROGETTO				296,54			296,55	296,55			296,56		296,56																	296,54											

anas
GRUPPO FS ITALIANE
Direzione Progettazione e Realizzazione Lavori

S.S. 131 di "Carlo Felice"
Adeguamento e messa in sicurezza della S.S.131
Risoluzione dei nodi critici - 2° stralcio
dal km 108+300 al km 158+000

PROGETTO ESECUTIVO | CA284

R.T.I. di PROGETTAZIONE:
Mandataria: PRO ITER Progetti Infrastrutture Territorio s.r.l. — Via G.B. Sammartini n°5 20125 – Milano Tel. 02 67879711 email:mail@proiter.it
Mandante: Via Artemide n°3 92100 Agrigento Tel. 0922 421007 email: deltaingegneria@pec.it

PROGETTISTI:
Ing. Riccardo Formichi – Pro Iter srl (Integratore prestazioni specialistiche)
Ordine Ing. di Milano n. 18045
Ing. Riccardo Formichi
Ordine Ing. di Milano n. 18045

IL GEOLOGO
Dott. Geol. Massimo Mezzanzanico – Pro Iter srl
Albo Geol. Lombardia n. 4762

COORDINATORE PER LA SICUREZZA IN FASE DI PROGETTAZIONE
Ing. Diego Ceccherelli
Ordine Ing. di Milano n. 15813

VISTO: IL RESP. DEL PROCEDIMENTO
Dott. Ing. Salvatore FRASCA

ORDINE DEGLI INGEGNERI DELLA PROVINCIA DI MILANO — DOTT.ING. TORRICE RICCARDO — Sez.A. Settori: A) Civile e ambientale B) Industriale C) Dell'informazione n° A 18045

PROTOCOLLO | DATA

IDROLOGIA E IDRAULICA
NUOVI SVINCOLI - Nuovo svincolo di Paulilatino al Km 120+000
Opere di drenaggio del corpo stradale - Opere tipo e particolari (Tav. 4/5)

CODICE PROGETTO (PROGETTO / LIV. PROG. / N. PROG.)	NOME FILE	REVISIONE	SCALA:
LOPLSQ E 1901	V01IDD0IDRDC04B .pdf	B	Varie
	CODICE ELAB. V01IDD0IDRDC04		

REV.	DESCRIZIONE	DATA	REDATTO	VERIFICATO	APPROVATO
D					
C					
B	REVISIONE PER ISTRUTTORIA, VERIFICA E CONTROLLI D.LGS35/11	Aprile 2021	Galletti	Besio	Formichi
A	EMISSIONE	Marzo 2020	Argirò	Besio	Formichi