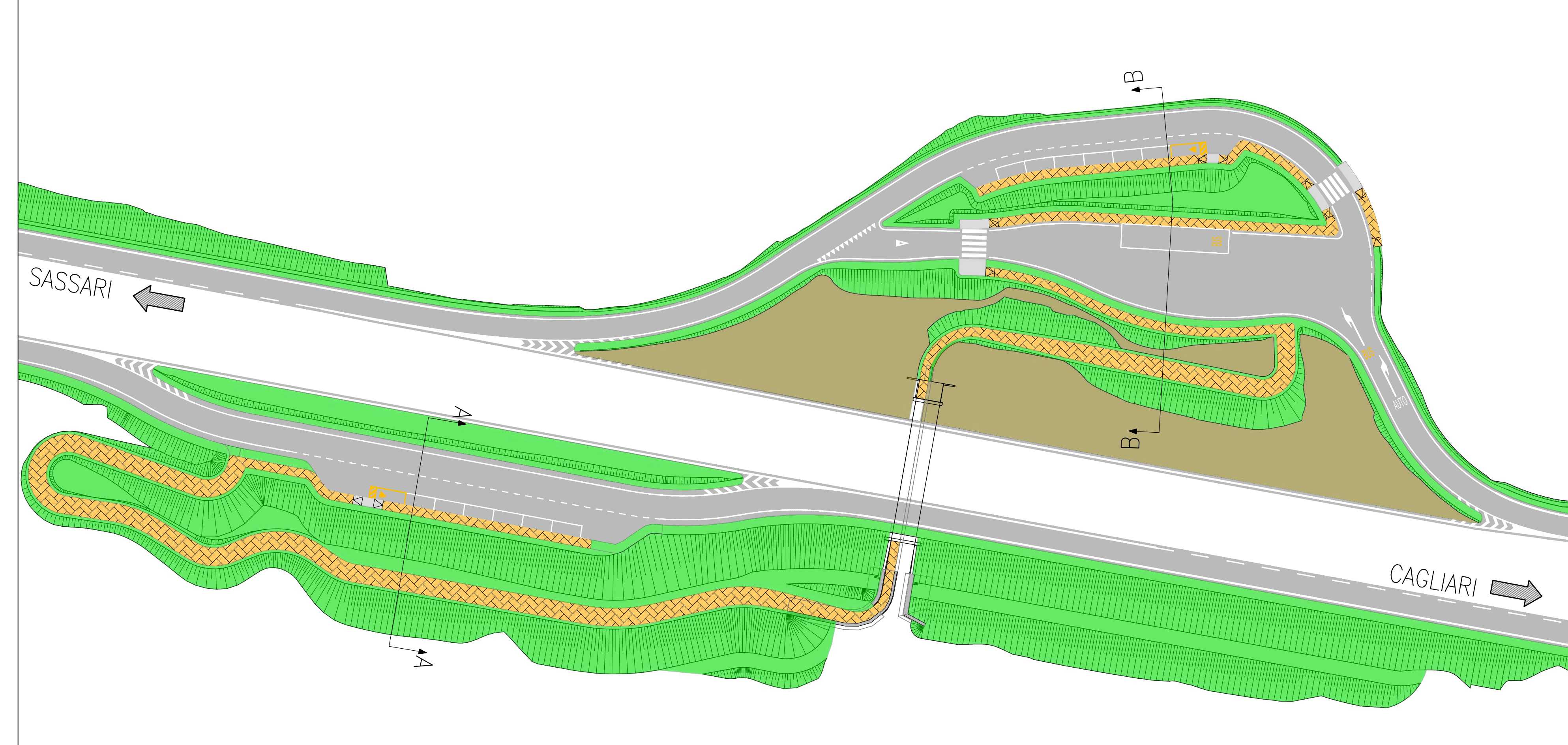
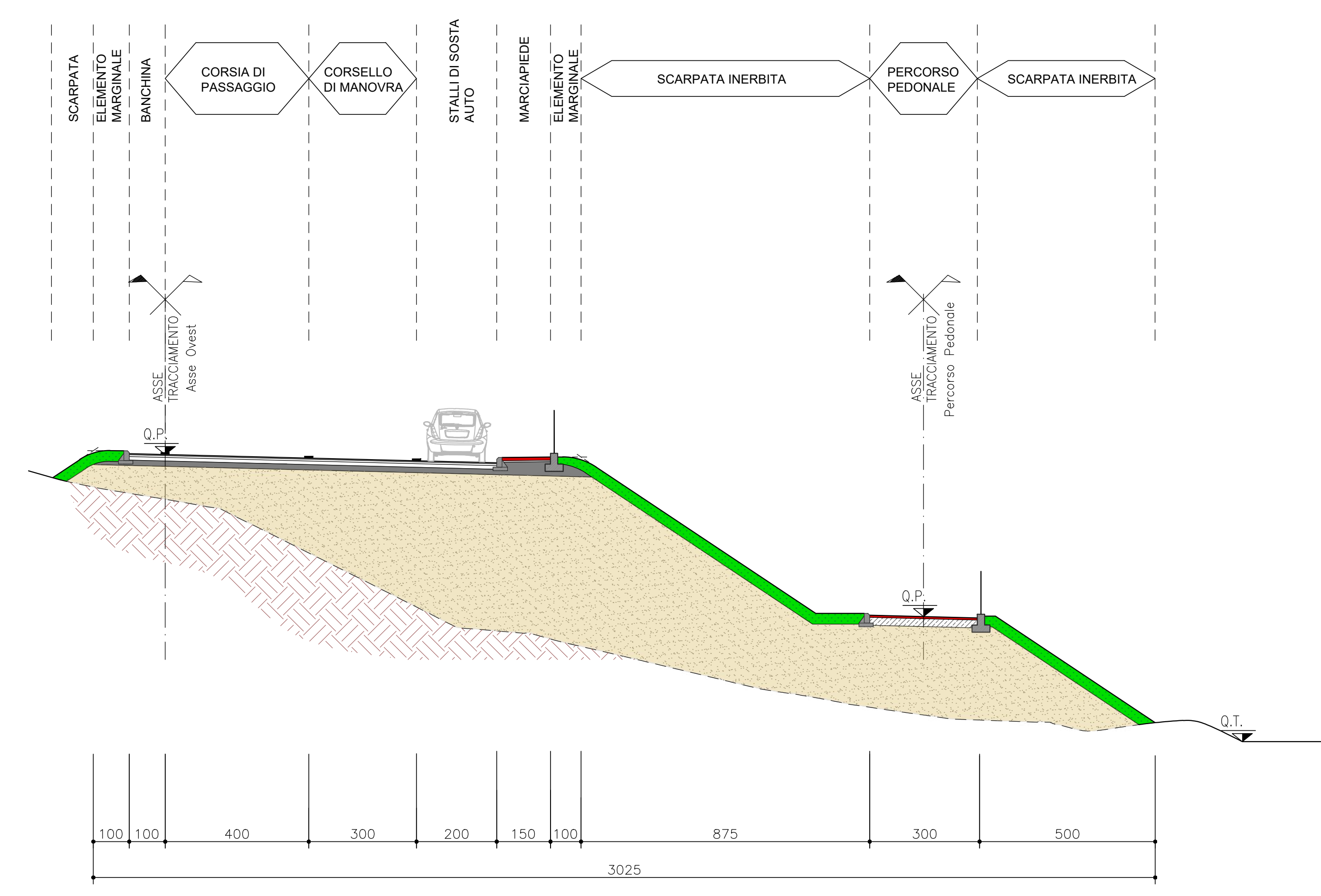


SEZIONE A-A - AREA DI SOSTA ASSE OVEST E PERCORSO PEDONALE

Scala 1:100

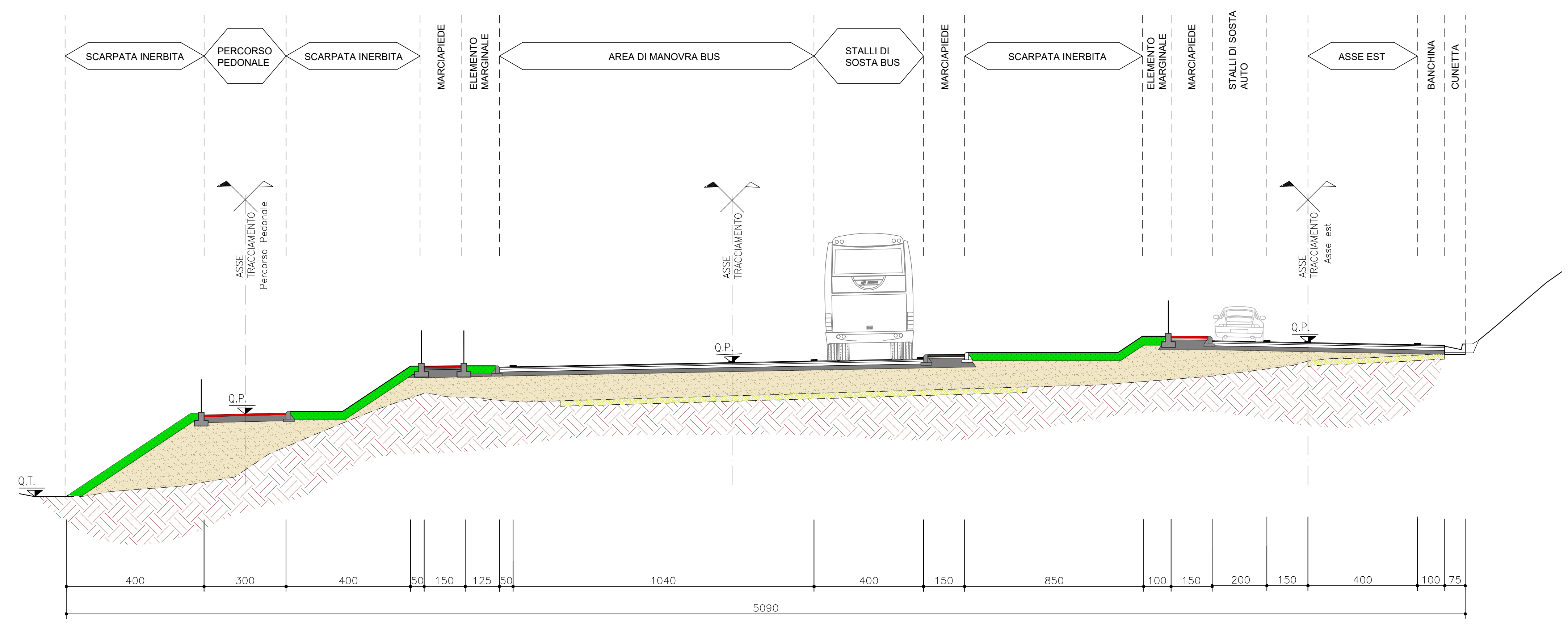
STRALCIO PLANIMETRICO DETTAGLIO SISTEMAZIONE AREE DI SOSTA

Scala 1:500



SEZIONE B-B - AREA DI SOSTA ASSE EST E PERCORSO PEDONALE

Scala 1:100



**anas** GRUPPO FS ITALIANE Direzione Progettazione e Realizzazione Lavori

S.S. 131 di "Carlo Felice"  
Adeguamento e messa in sicurezza della S.S.131  
Risoluzione dei nodi critici - 2° stralcio  
dal km 108+300 al km 158+000

PROGETTO ESECUTIVO CA284

R.T.I. di PROGETTAZIONE: Mandataria **PRO ITER** Via G.B. Sammartini n°5 20125 - Milano Tel. 02 67879111 email: email@proiter.it Mandante **INGEGNERIA DELLA REGIONE LOMBARDA** Via Artemide n°3 20100 Agrigento Tel. 0922 421007 email: dell@ingegneria@pec.it

PROGETTISTI:  
Ing. Riccardo Formichi - Pro iter srl (Integratore prestazioni specialistiche) Ordine Ing. di Milano n. 18045  
Ing. Riccardo Formichi Ordine Ing. di Milano n. 18045  
IL GEOLOGO:  
Dott. Geol. Massimo Mazzonatica - Pro iter srl Albo Geol. Lombardia n. A762  
COORDINATORE PER LA SICUREZZA IN FASE DI PROGETTAZIONE:  
Ing. Diego Ceccherelli Ordine Ing. di Milano n. 15813  
VISTO: IL RESP. DEL PROCEDIMENTO  
Dott. Ing. Salvatore FRASCA

PROTOCOLLO DATA

PROGETTO STRADALE  
ADEGUAMENTO SVINCOLI ESISTENTI - AREA ARCHEOLOGICA DI SANTA BARBARA AL KM 144+500  
Sezioni caratteristiche

CODICE PROGETTO	NOME FILE	REVISIONE	SCALA:
PROGETTO LIV. PROG. N. PROG.	V10PS00TRADI01A.pdf		
ELAB. L0PLSQ E 1901	CODICE ELAB. V10PS00TRADI01	A	VARIE
D			
C			
B			
A	EMISSIONE PER ISTRUTTORIA, VERIFICA E CONTROLLI D.LGS. 35/11	Agosto 2020	Splitaleri Caprioli Formichi
REV.	DESCRIZIONE	DATA	REDDATO VERIFICATO APPROVATO