PLANIMETRIA DI PROGETTO – SCALA 1:500

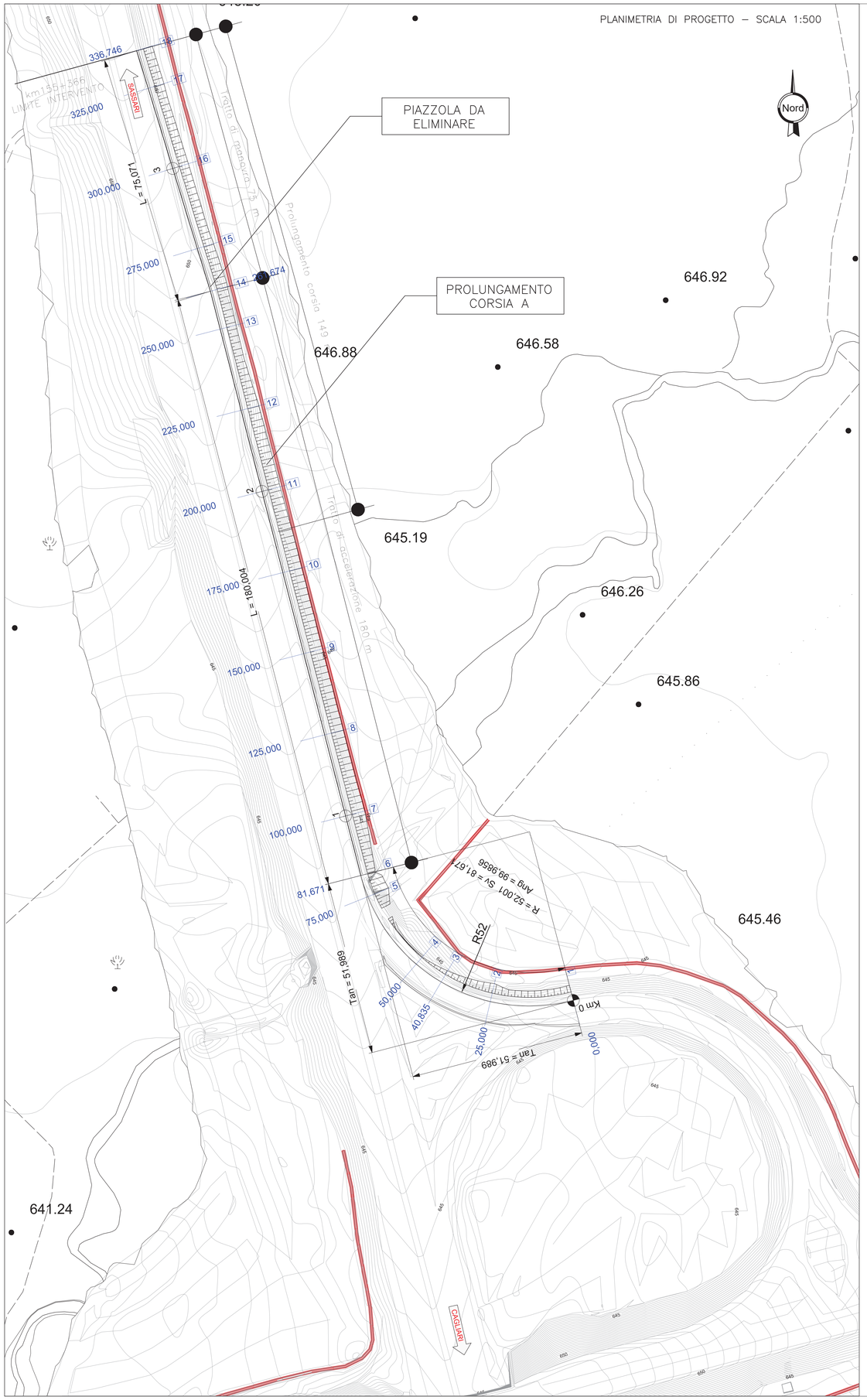

PLANIMETRIA DI TRACCIAMENTO RAMPA A – SCALA 1:500



V 3	
E	1481597,213
N	4467521,363

V 2	
E	1481619,214
N	4467449,588

Rac. 1	
Ce E	1481714,440
Ce N	4467288,319
Vi E	1481677,148
Vi N	4467224,946
Ve E	1481677,148
Ve N	4467224,946
R	52,001
Sv	81,671
Ang	99,9856
Tan	51,989
Bs	21,531

Ve 1	
E	1481677,148
N	4467224,946

V0	
E	1481727.476
N	4467237.979

SCHEMA DATI DI TRACCIAMENTO

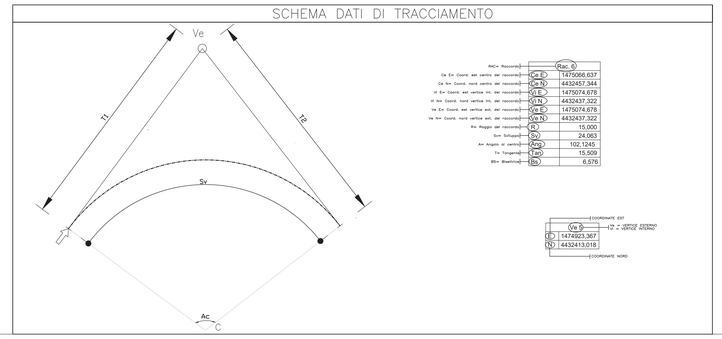

		Rac. 1
RAC= Raccordo		
Ce E= Coord. est centro del raccordo	(Ce E)	1481598,637
Ce N= Coord. nord centro del raccordo	(Ce N)	4432457,344
Vi E= Coord. est vertice int. del raccordo	(Vi E)	1475074,678
Vi N= Coord. nord vertice int. del raccordo	(Vi N)	4432437,322
Ve E= Coord. est vertice ext. del raccordo	(Ve E)	1475074,678
Ve N= Coord. nord vertice ext. del raccordo	(Ve N)	4432437,322
R= Raggio del raccordo	(R)	15,000
Sv= Sviluppo	(Sv)	24,063
A= Angolo al centro	(Ang)	102,1245
T= Tangente	(Tan)	15,509
Bs= Bisettrice	(Bs)	6,576

Ve 1		
E	1474923,367	(COORDINATE EST)
N	4432413,018	(COORDINATE NORD)

(Ve 1) = VERTICE ESTERNO
(Ac) = VERTICE ASTERNO

SEZIONE TIPO S.S. 131 ESISTENTE CON NUOVE CORSIA DI ACCELERAZIONE

(IN RILEVATO)
SCALA 1:100

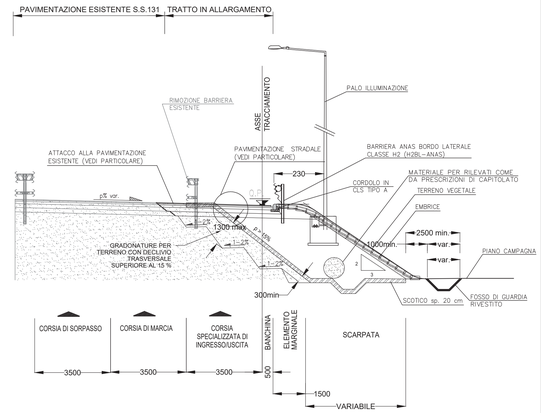

SCHEMA DI AMPLIAMENTO

NOTA:
PER LE RAMPE DI ACCELERAZIONE E DECELERAZIONE SARANNO PREVISTI GLI IMPIANTI DI ILLUMINAZIONE SECONDO LA NORMATIVA COGENTE

DETTAGLIO MARGINE RAMPA IN AFFIANCAMENTO IN RILEVATO

SCALA 1:20

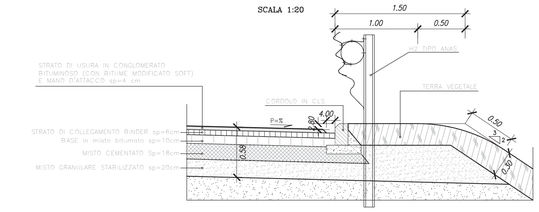

DETTAGLIO AMMORSAMENTO CON RILEVATO ESISTENTE

(IN RILEVATO – IN CURVA)
SCALA 1:20

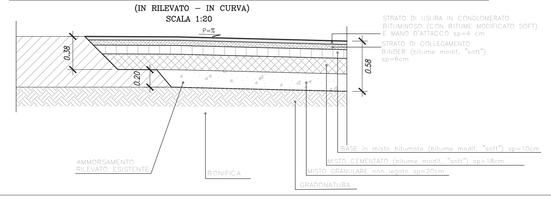

KEY–PLAN

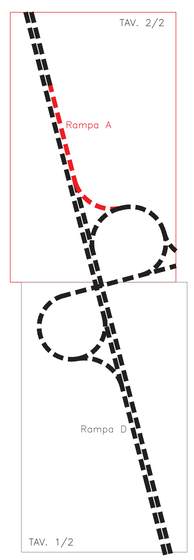

anas GRUPPO FS ITALIANE — Direzione Progettazione e Realizzazione Lavori

S.S.131 DI "CARLO FELICE"
Adeguamento e messa in sicurezza della S.S.131
Risoluzione dei nodi critici 2°stralcio
dal km 108+300 al km 158+000

PROGETTO ESECUTIVO — CA284

R.T.I. di PROGETTAZIONE:
Mandataria: PRO ITER Progetto Infrastruttura Territorio s.r.l. — Via G.B. Sammartini n°5 20125 – Milano, Tel. 02 6787911, email:mail@proiter.it
Mandante: geo Via Artemide n°3 92100 Agrigento, Tel. 0922 421007, email: deltaingegneria@pec.it

PROGETTISTI:
Ing. Riccardo Farinichi – Pro Iter srl (Integratore prestazioni specialistiche) Ordine Ing. di Milano n. 18045
Ing. Nicolo D'Alessandro – Delta Ingegneria srl Ordine Ing. di Agrigento n. A995
IL GEOLOGO
Dott. Geol. Massimo Mezzanzanica – Pro Iter srl Albo Geol. Lombardia n. A762
COORDINATORE PER LA SICUREZZA IN FASE DI PROGETTAZIONE
Ing. Diego Ceccherelli Ordine Ing. di Milano n. 15813
VISTO: IL RESP. DEL PROCEDIMENTO
Dott. Ing. Salvatore Frasca

PROTOCOLLO | DATA

PROGETTO STRADALE

Adeguamento Svincolo di Badde Salighes al Km 155+000

Planimetria di progetto, tracciamento e sezioni tipo Tav. 2/2

CODICE PROGETTO	NOME FILE	REVISIONE	SCALA
PROGETTO L0PLSQ, LIV. PROG. E, N. PROG. 1901	V12PS00TRAPP02B; CODICE ELAB. V12PS00TRAPP02	B	1:500

REV.	DESCRIZIONE	DATA	REDATTO	VERIFICATO	APPROVATO
D					
C					
B	Emissione	Marzo 2020	Ing.D. D'ALESSANDRO	Ing. M. CARLINO	Ing.N. D'ALESSANDRO
A	Emissione per controlli D.LGS. 35/2011	Novembre 2019	Ing.D. D'ALESSANDRO	Ing. M. CARLINO	Ing.N. D'ALESSANDRO