SEGNALETICA E BARRIERE DI SICUREZZA
SCALA 1:1000

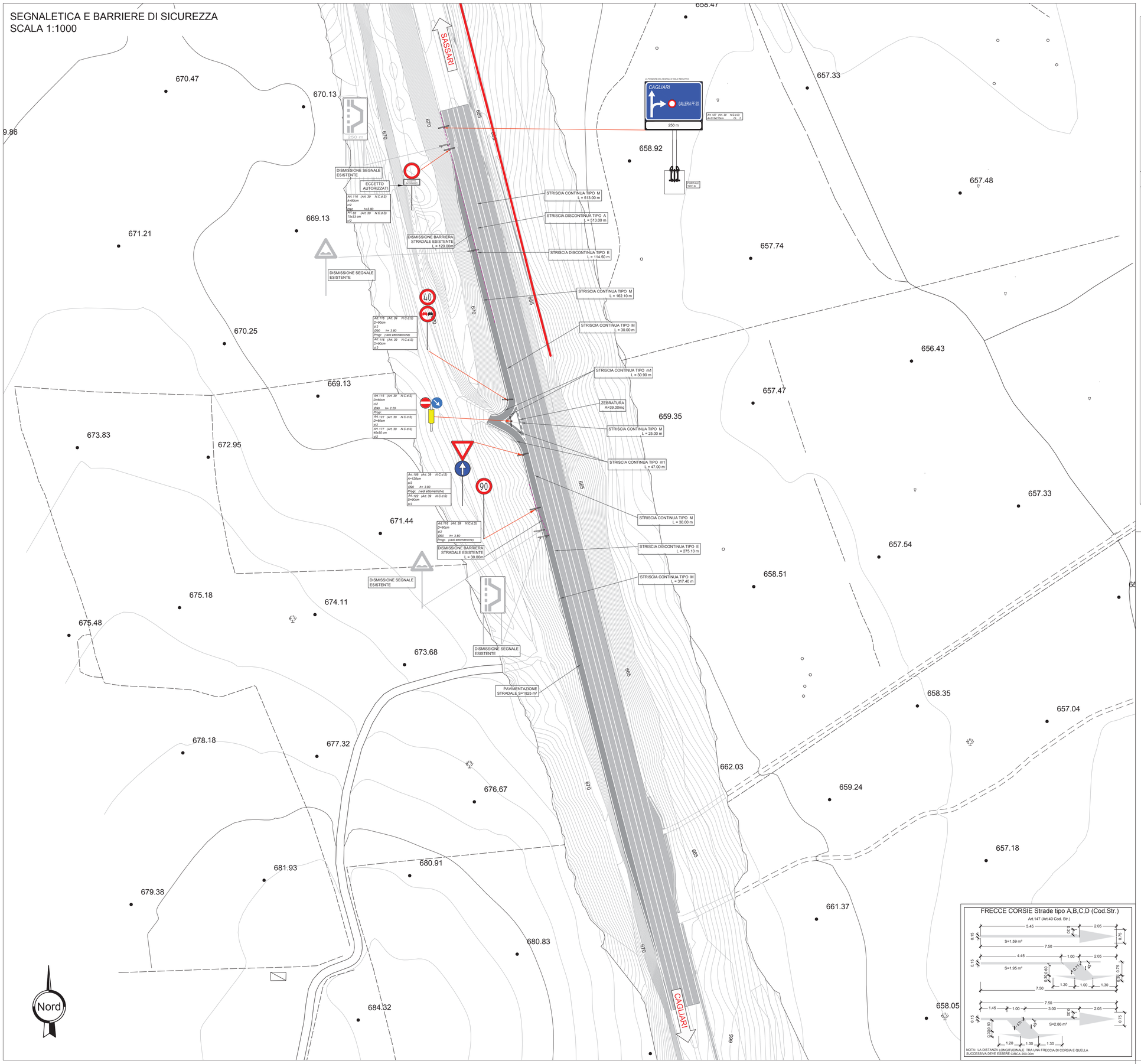

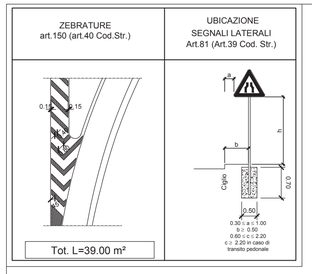

CHIAVE DI LETTURA DELLE TABELLE DELLA SEGNALETICA VERTICALE

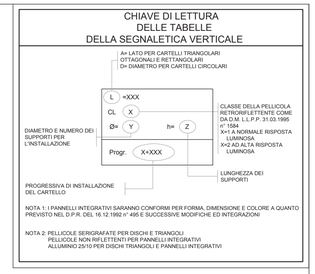

NOTA 1: I PANNELLI INTEGRATIVI SARANNO CONFORMI PER FORMA, DIMENSIONE E COLORE A QUANTO PREVISTO NEL D.P.R. DEL 16.12.1992 n° 495 E SUCCESSIVE MODIFICHE ED INTEGRAZIONI

NOTA 2: PELLICOLE SERIGRAFATE PER DISCHI E TRIANGOLI
PELLICOLE NON RIFLETTENTI PER PANNELLI INTEGRATIVI
ALLUMINIO 25/10 PER DISCHI TRIANGOLI E PANNELLI INTEGRATIVI

STRISCE LONGITUDINALI art.138 (art.40 Cod.Str.)

STRADE EXTRAURBANE PRINCIPALI (SS 131)

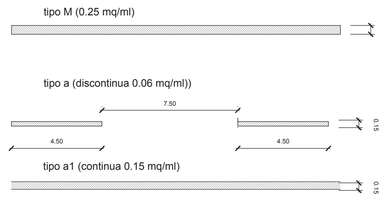

Strisce di margine della carreggiata SS 131 Art.141 (Art.40 Cod. Str.)

Tot. L=1077.50 m

Strisce di separazione dei sensi di marcia nei tratti con velocità tra 50 e 110 Km/h Art.138 (Art.40 Cod. Str.)

Tot. L=513.00 m

RAMPE E VIABILITA' PROVINCIALI

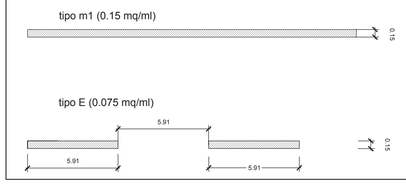

Strisce di margine della carreggiata Art.141 (Art.40 Cod. Str.)

Tot. L=77.90 m

Strisce di delimitazione corsie di accel. e decel. Art.139 (Art.40 Cod. Str.)

Tot. L=389.60 m

anas GRUPPO FS ITALIANE

Direzione Progettazione e Realizzazione Lavori

S.S.131 DI "CARLO FELICE"

Adeguamento e messa in sicurezza della S.S.131

Risoluzione dei nodi critici 2°stralcio

dal km 108+300 al km 158+000

PROGETTO ESECUTIVO

CA284

R.T.I. di PROGETTAZIONE:

Mandataria: PRO ITER Progetto Infrastrutture Territorio s.r.l. — *Via G.B. Sammartini n°5, 20125 – Milano, Tel. 02 6787911, email:mail@proiter.it*

Mandante: delta ingegneria — *Via Artemide n°3, 92100 Agrigento, Tel. 0922 421007, email: deltaingegneria@pec.it*

PROGETTISTI:
Ing. Riccardo Formichi – Pro Iter srl (Integratore prestazioni specialistiche)
Ordine Ing. di Milano n. 18045
Ing. Nicola D'Alessandro – Delta Ingegneria srl
Ordine Ing. di Agrigento n. A995

IL GEOLOGO
Dott. Geol. Massimo Mezzanzanica – Pro Iter srl
Albo Geol. Lombardia n. A762

COORDINATORE PER LA SICUREZZA IN FASE DI PROGETTAZIONE
Ing. Diego Ceccherelli
Ordine Ing. di Milano n. 15813

VISTO: IL RESP. DEL PROCEDIMENTO
Dott. Ing. Salvatore Frasca

PROTOCOLLO | DATA

PROGETTO STRADALE

Accesso di emergenza Galleria FS al km 156+250

Planimetria segnaletica e barriere di sicurezza

CODICE PROGETTO (PROGETTO / LIV. PROG. / N. PROG.)	NOME FILE	REVISIONE	SCALA
LOPLSQ E 1901	V13PS00TRAPN01_B	B	1:1.000
	CODICE ELAB. V13PS00TRAPN01		

REV.	DESCRIZIONE	DATA	REDATTO	VERIFICATO	APPROVATO
D					
C					
B	REVISIONE PER ISTRUTTORIA, VERIFICA E CONTROLLI D.LGS. 35/11	Agosto 2020	Ing.D. D'ALESSANDRO	Ing. M. CARLINO	Ing.N. D'ALESSANDRO
A	Emissione	Marzo 2020	Ing.D. D'ALESSANDRO	Ing. M. CARLINO	Ing.N. D'ALESSANDRO