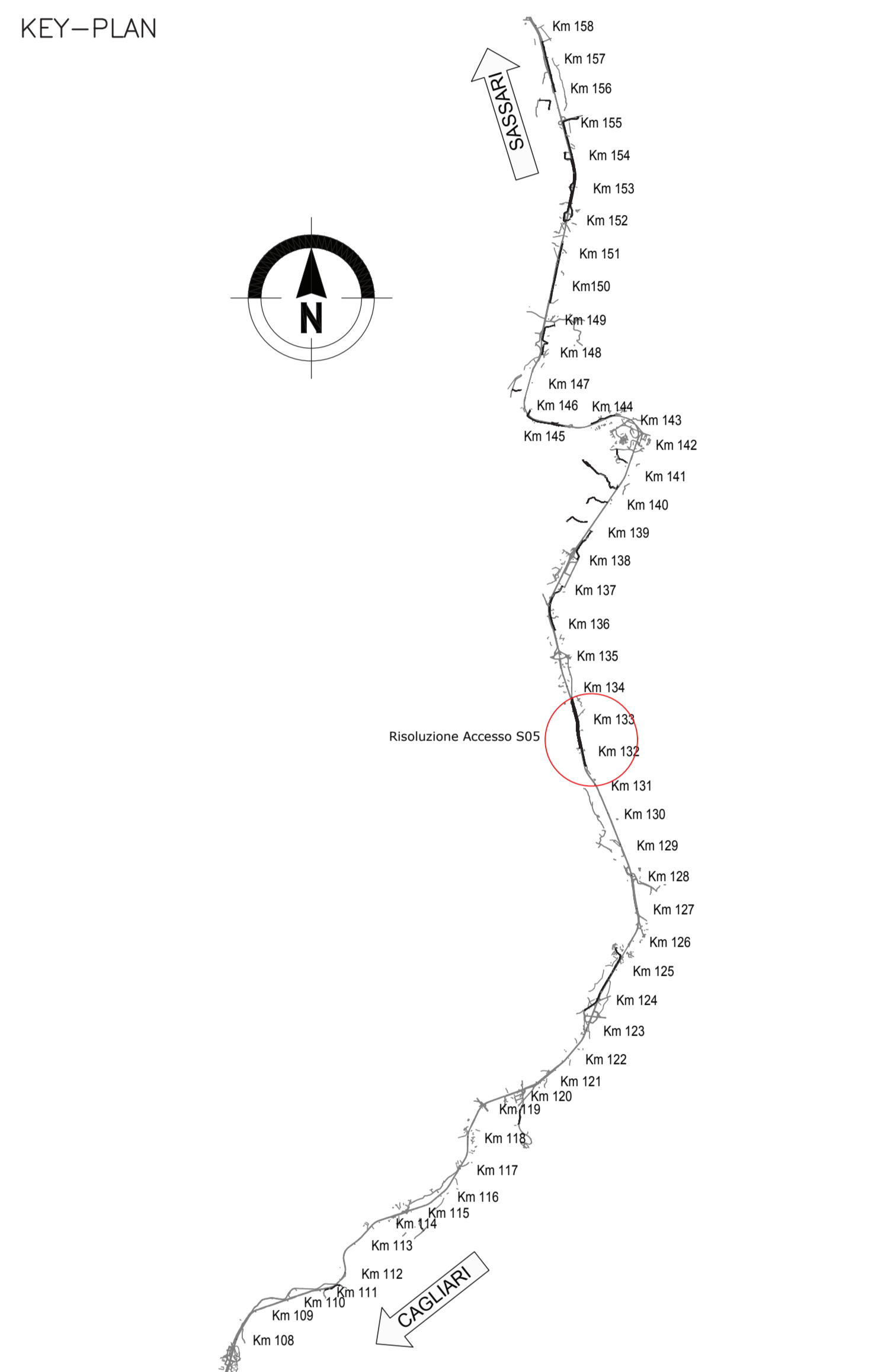
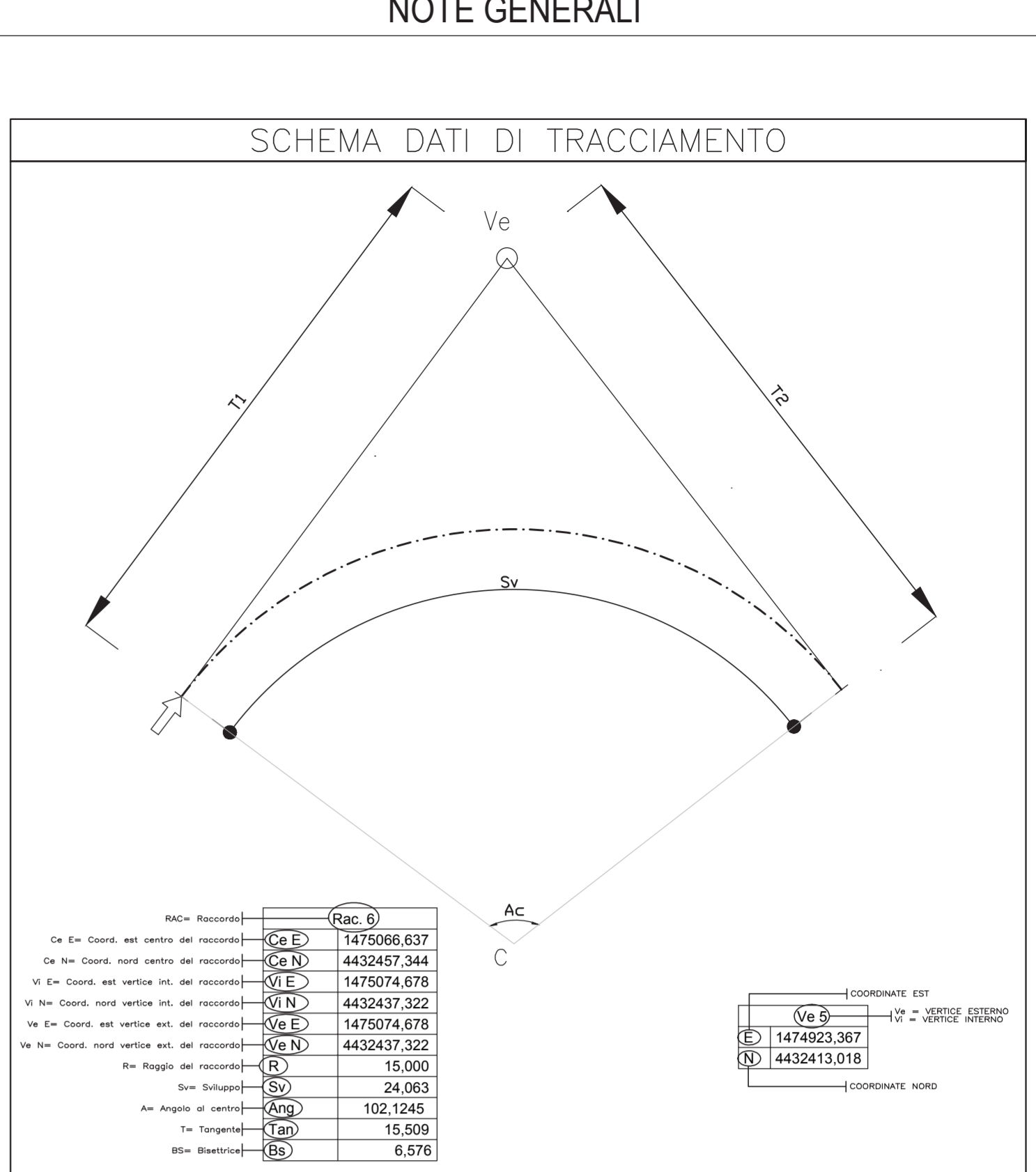
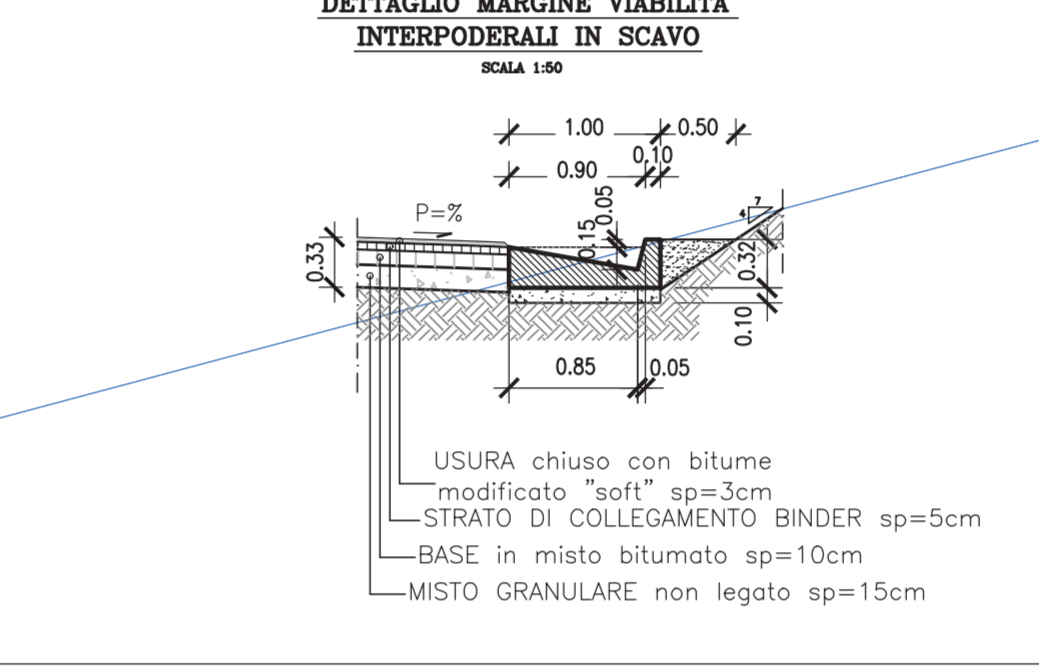
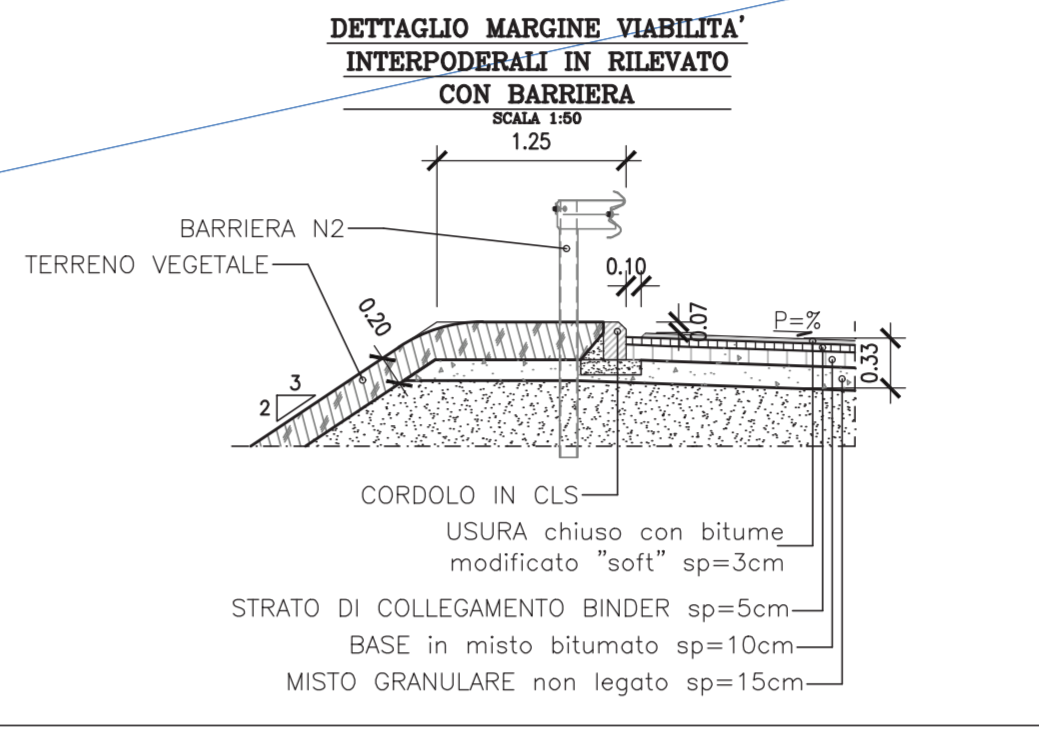
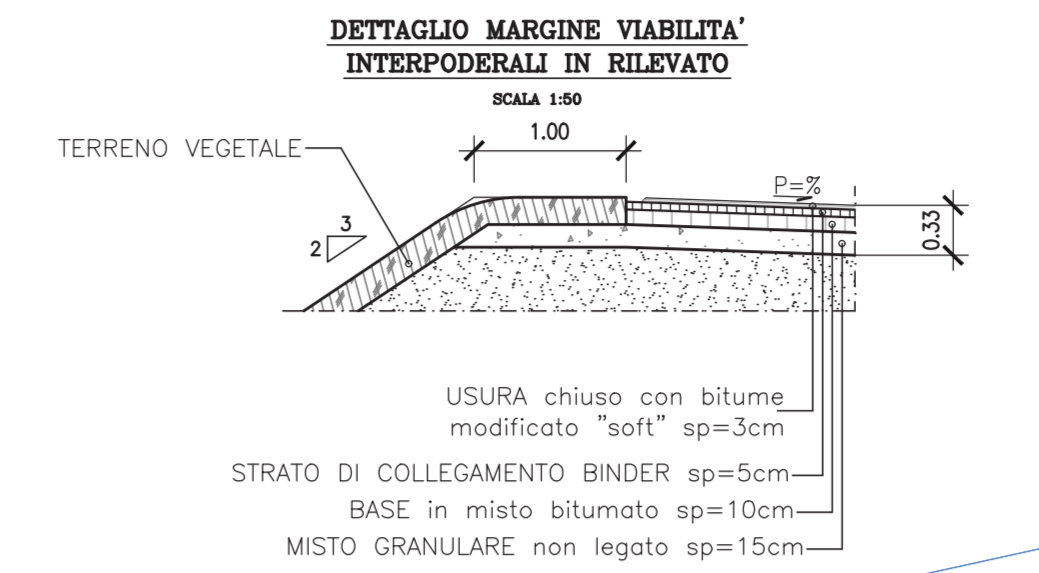
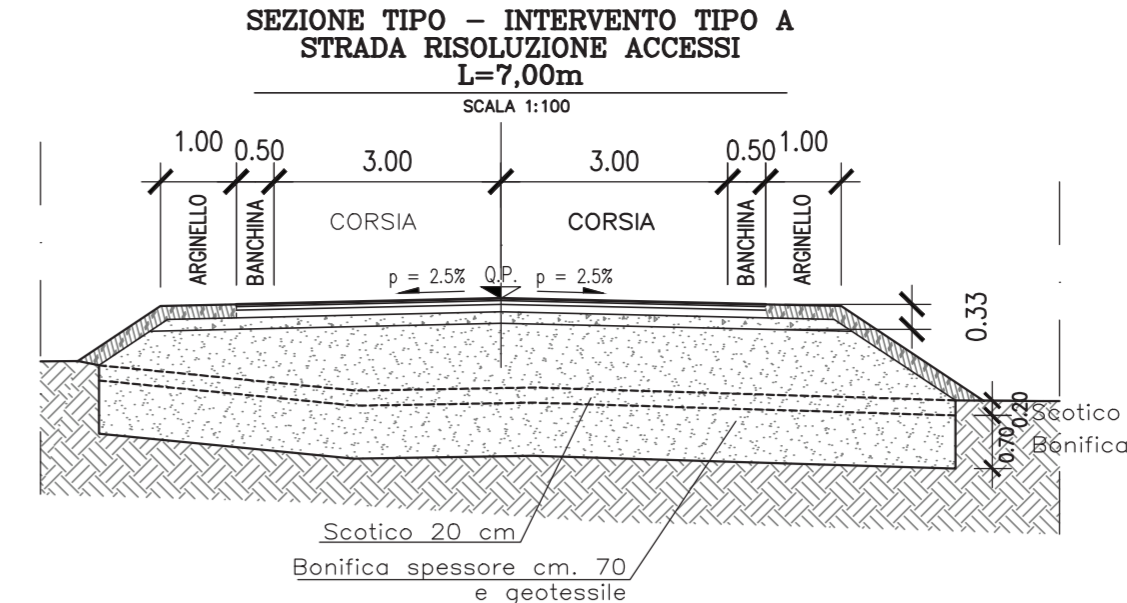
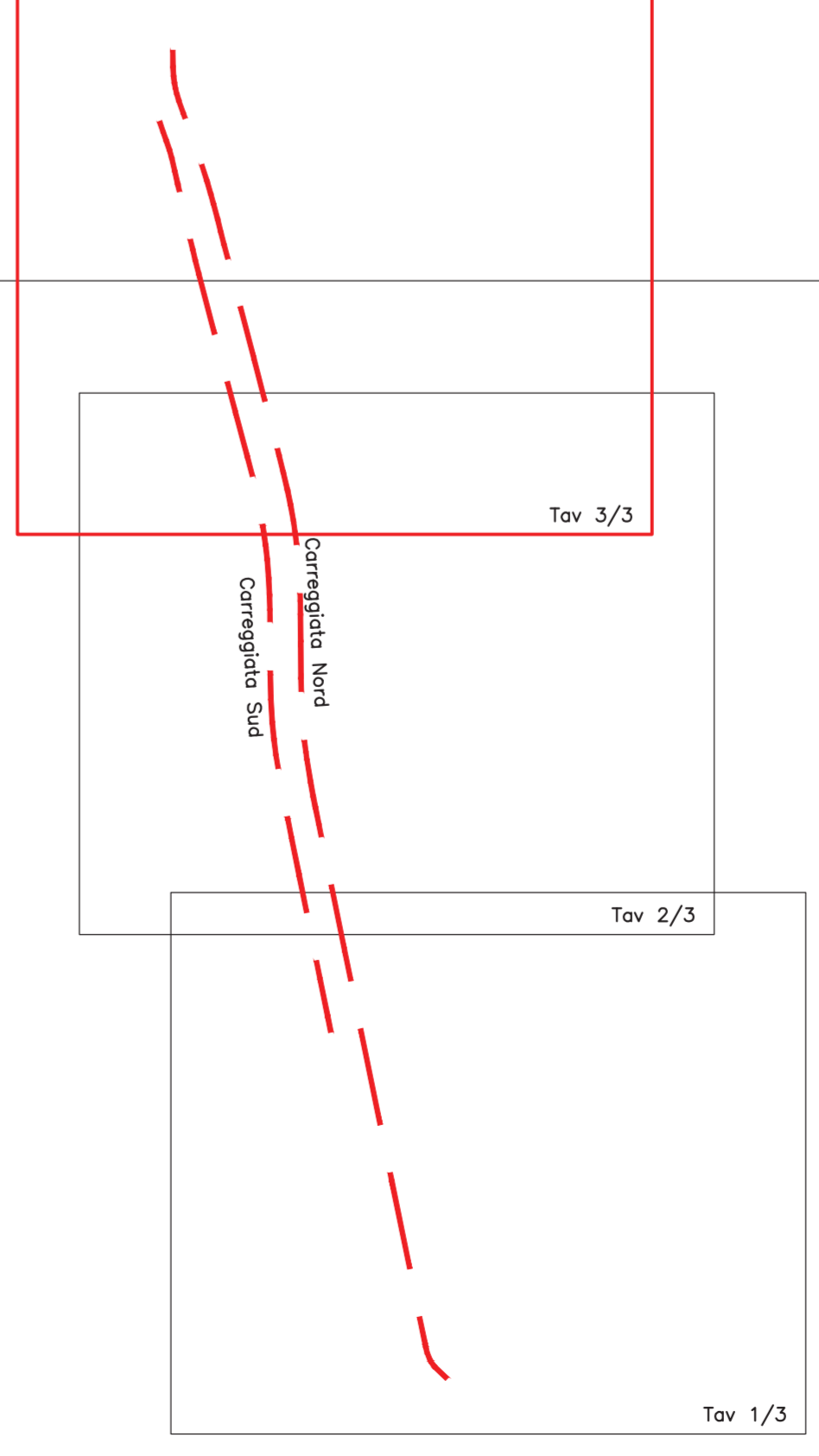


PLANIMETRIA DI INTERVENTO - SCALA 1:1.000



Muretto a secco
 Realizzazione di nuovi muretti a secco
 Rimozione muretti a secco esistenti

KEY-PLAN



Sanas
 GRUPPO FS ITALIANE Direzione Progettazione e Realizzazione Lavori

S.S.131 DI "CARLO FELICE"
 Adeguamento e messa in sicurezza della S.S.131
 Risoluzione dei nodi critici 2°stralcio
 dal km 108+300 al km 158+000

PROGETTO ESECUTIVO CA284

R.T.I. DI PROGETTAZIONE: Mandataria **PRO ITER** Mandante **PRO ITER**

PROGETTISTI:
 Ing. Riccardo Formichi - Pro Iter srl (Integratore prestazioni specialistiche)
 Dist. Ing. di Milano n. 18064
 Ing. Nicola D'Alessandro - Delta Ingegneria srl
 Dist. Ing. di Agrigento n. A935

IL GEODOLLO
 Dott. Geol. Massimo Mazzucchetti - Pro Iter srl
 Albo Geol. Lombardia n. A762

COORDINATORE PER LA SICUREZZA IN FASE DI PROGETTAZIONE
 Ing. Diego Cicchieroni
 Dist. Ing. di Milano n. 15813

VISTO IL RESP. DEL PROCEDIMENTO
 Dist. Ing. Salvatore Frasca

PROGETTO STRADALE
 Risoluzione accessi C. N. e C. S. dal Km 131+500 al Km 133+500
 Planimetria con sezioni di intervento (3/3)

PROGETTO	LV. PRG.	N. PRG.	NOME FILE	REVISIONE	SCALA
L01PLSQ	E	1901	S05PS00TRAPP03_C	C	voce
D					
C	REVISIONE PER STRUTTURAZIONE, VERIFICA E CONTROLLI D.LGS. 352/11	Agosto 2020	Ing. D. D'ALESSANDRO	Ing. M. CARLUCCI	Ing. N. D'ALESSANDRO
B	Emissione	Marzo 2020	Ing. D. D'ALESSANDRO	Ing. M. CARLUCCI	Ing. N. D'ALESSANDRO
A	Emissione per controlli D.LGS. 352/2011	Novembre 2019	Ing. D. D'ALESSANDRO	Ing. M. CARLUCCI	Ing. N. D'ALESSANDRO
REV.	DESCRIZIONE	DATA	REDATTO	VERIFICATO	APPROVATO