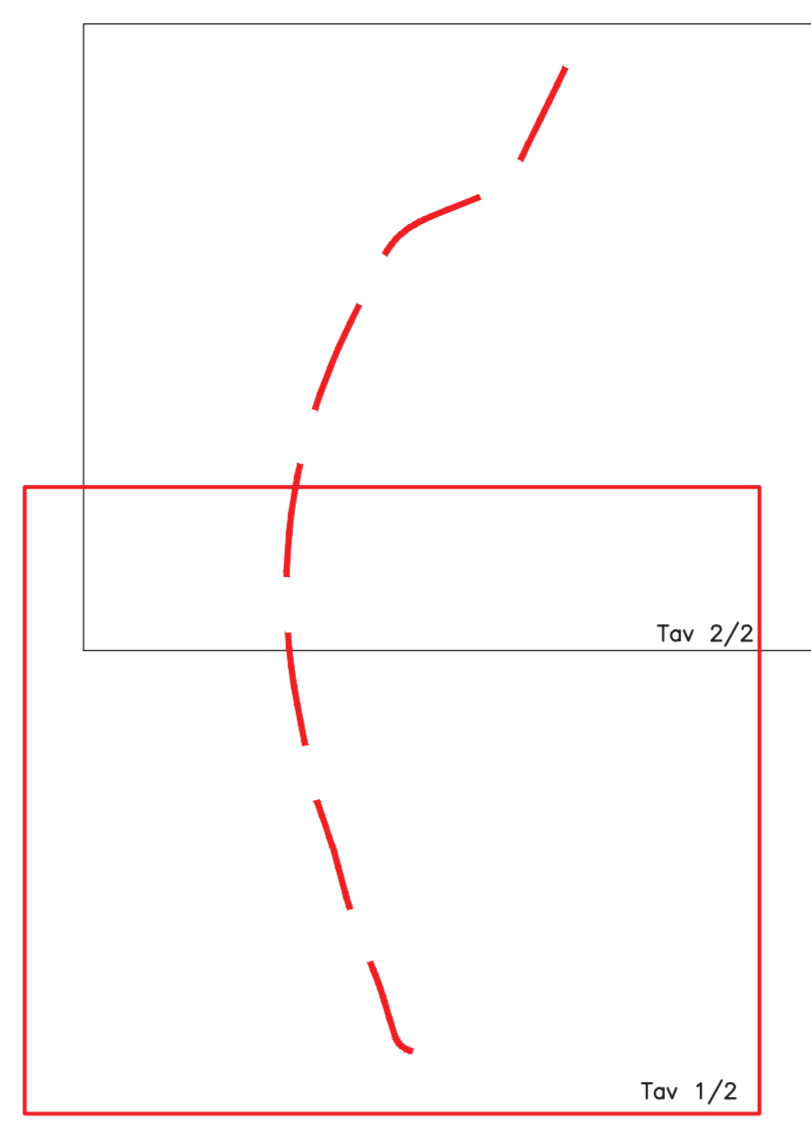
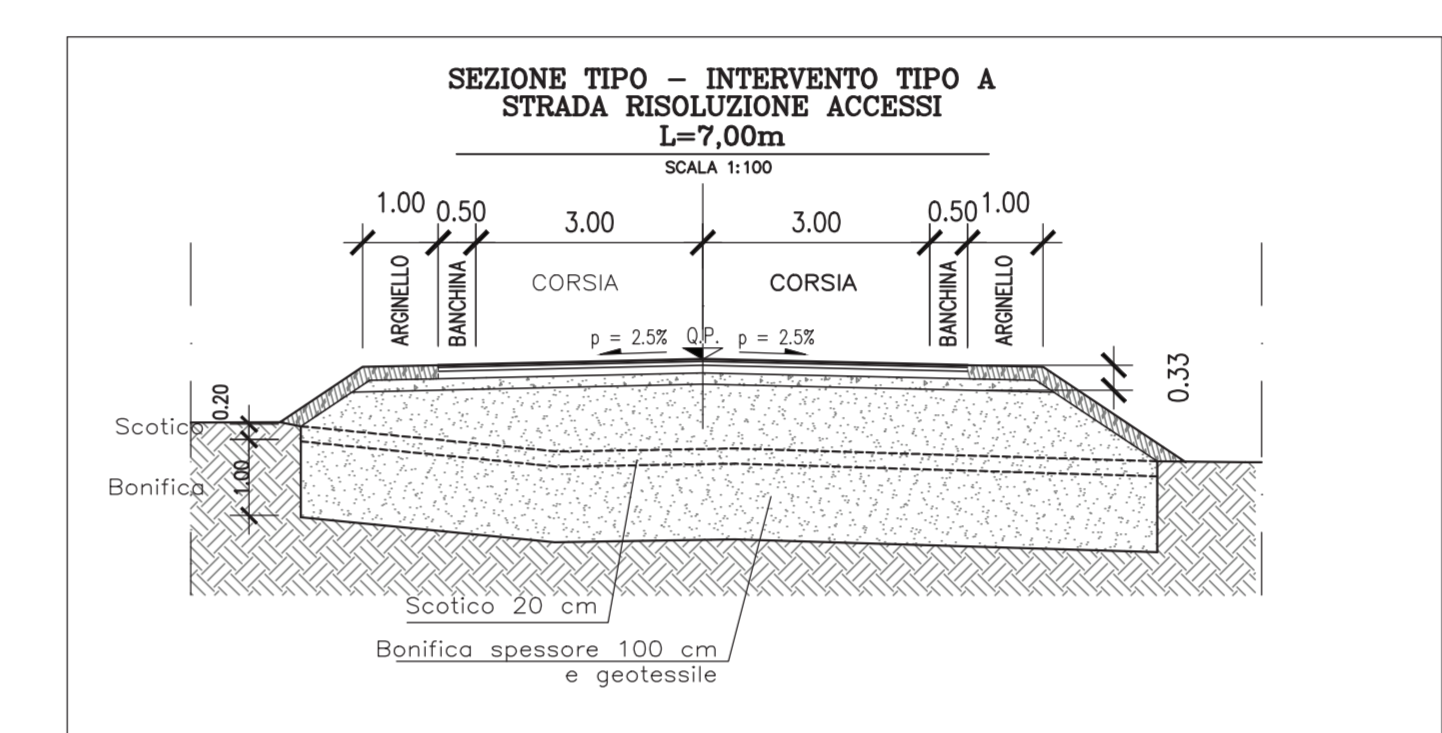


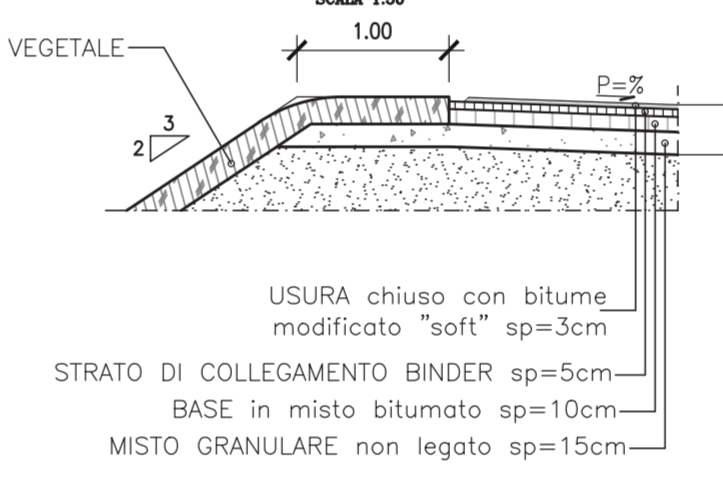
KEY-PLAN



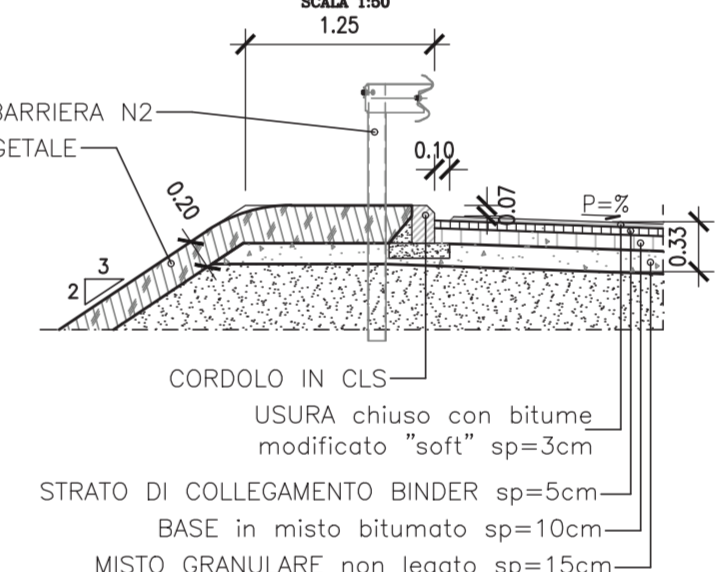
Muretto a secco
 ——— Realizzazione di nuovi muretti a secco
 - - - - - Rimozione muretti a secco esistenti



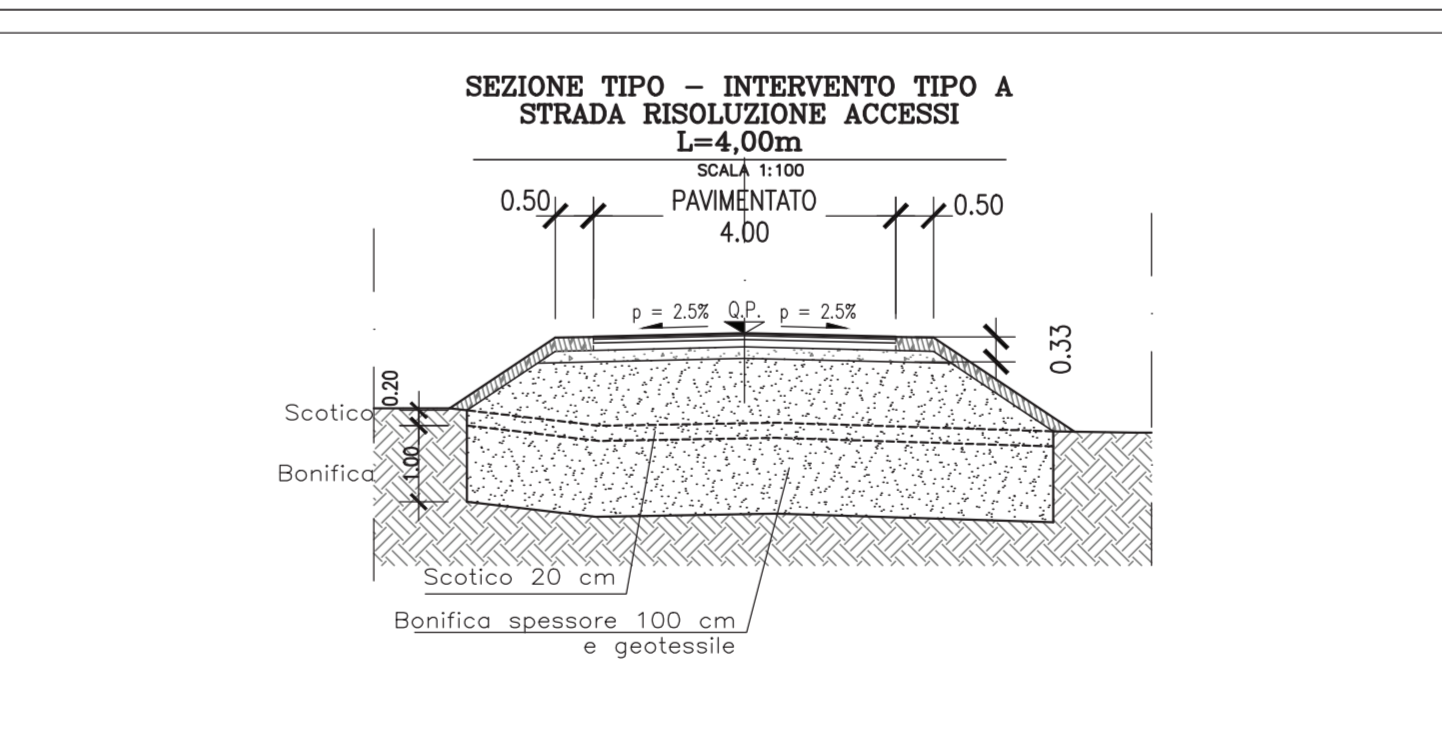
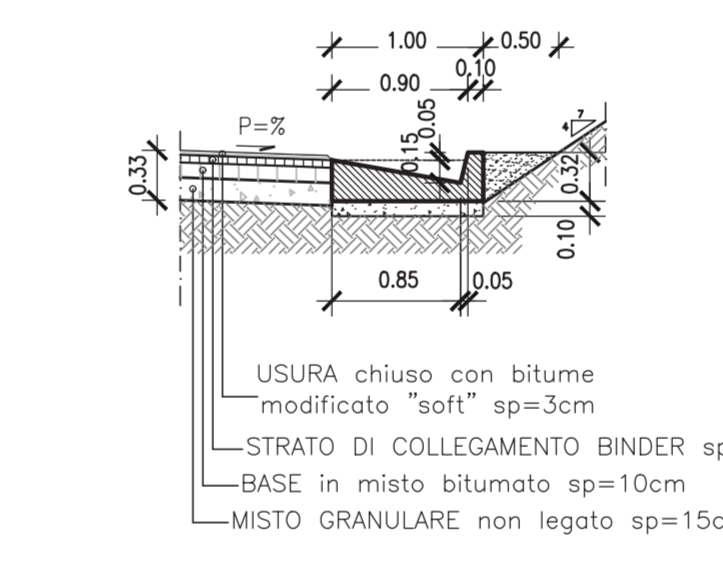
DETTAGLIO MARGINE VIABILITA' INTERPODERALI IN RILEVATO



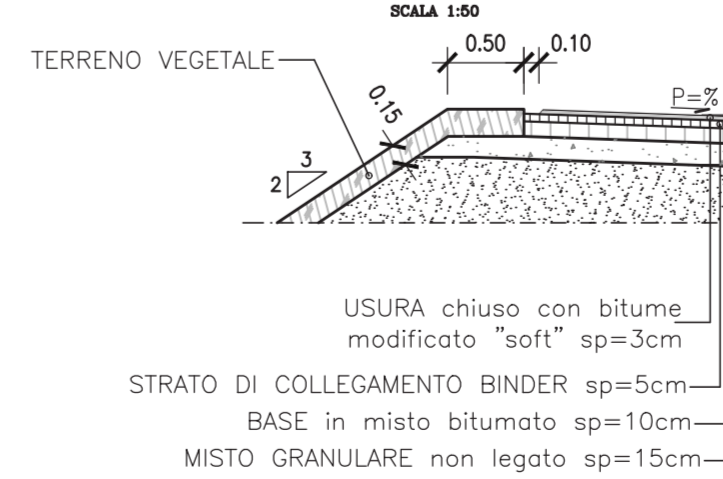
DETTAGLIO MARGINE VIABILITA' INTERPODERALI IN RILEVATO CON BARRIERA



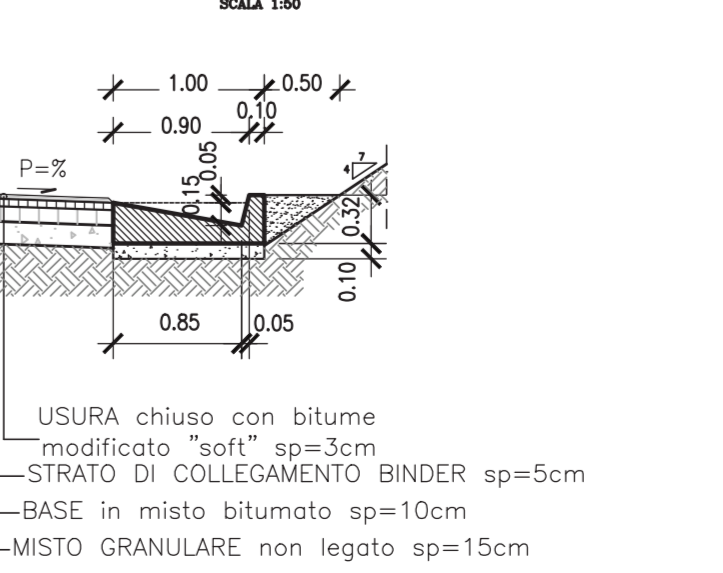
DETTAGLIO MARGINE VIABILITA' INTERPODERALI IN SCAVO



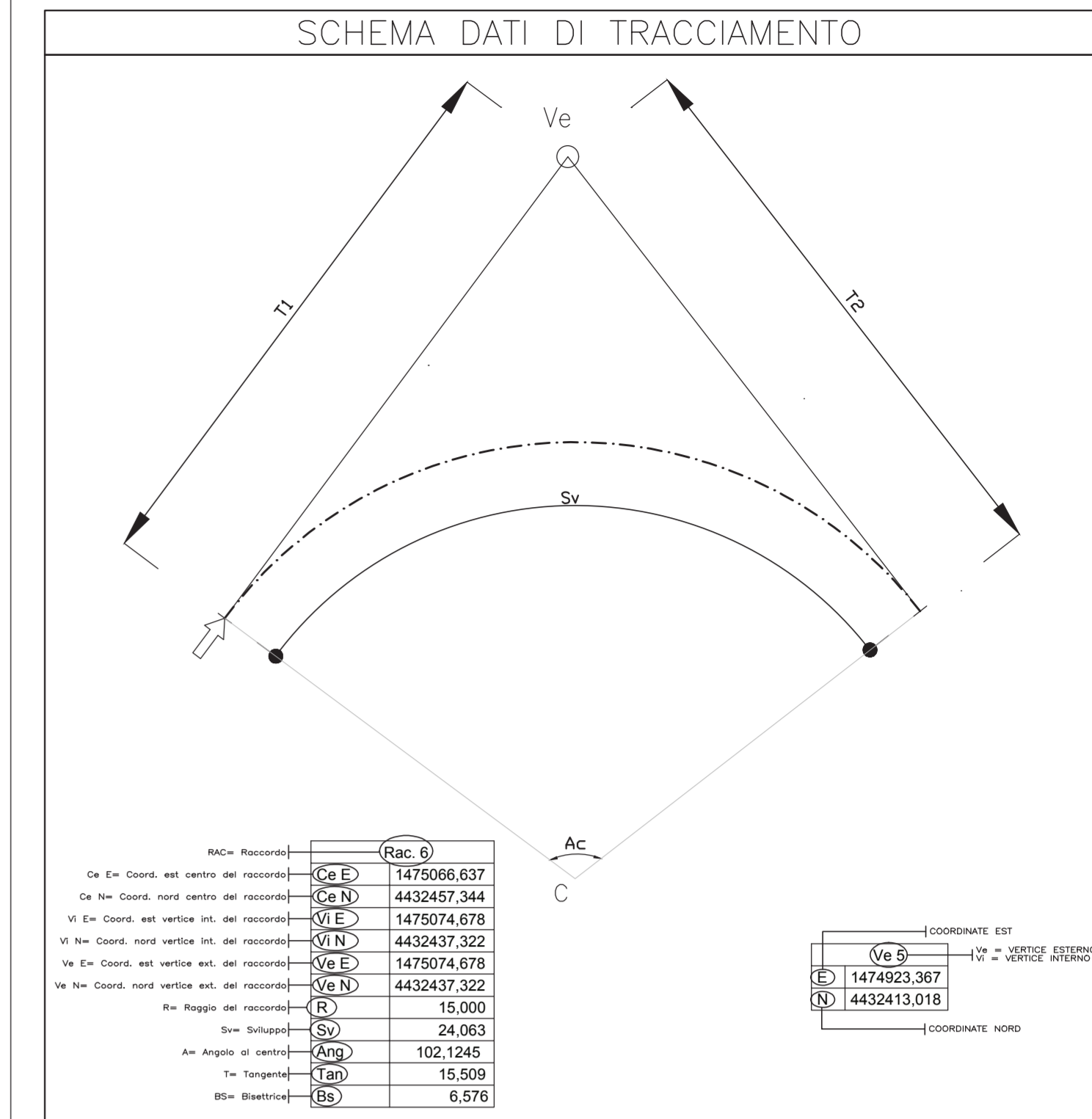
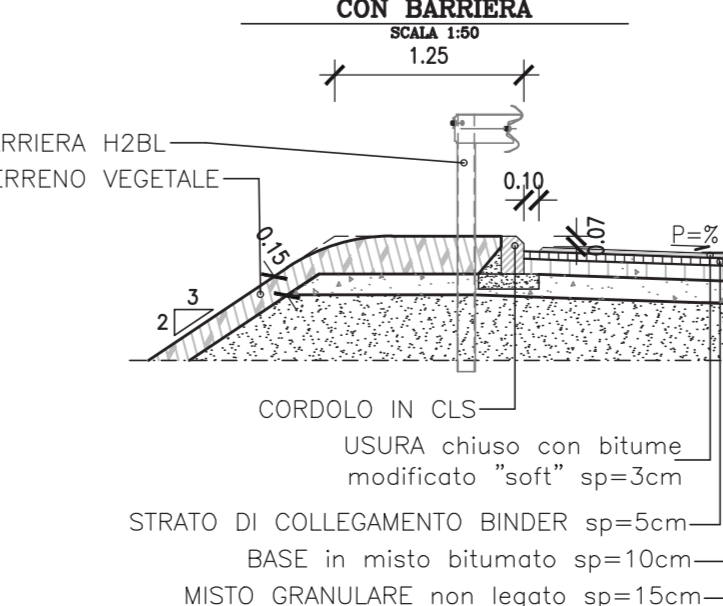
DETTAGLIO MARGINE VIABILITA' INTERPODERALI IN RILEVATO



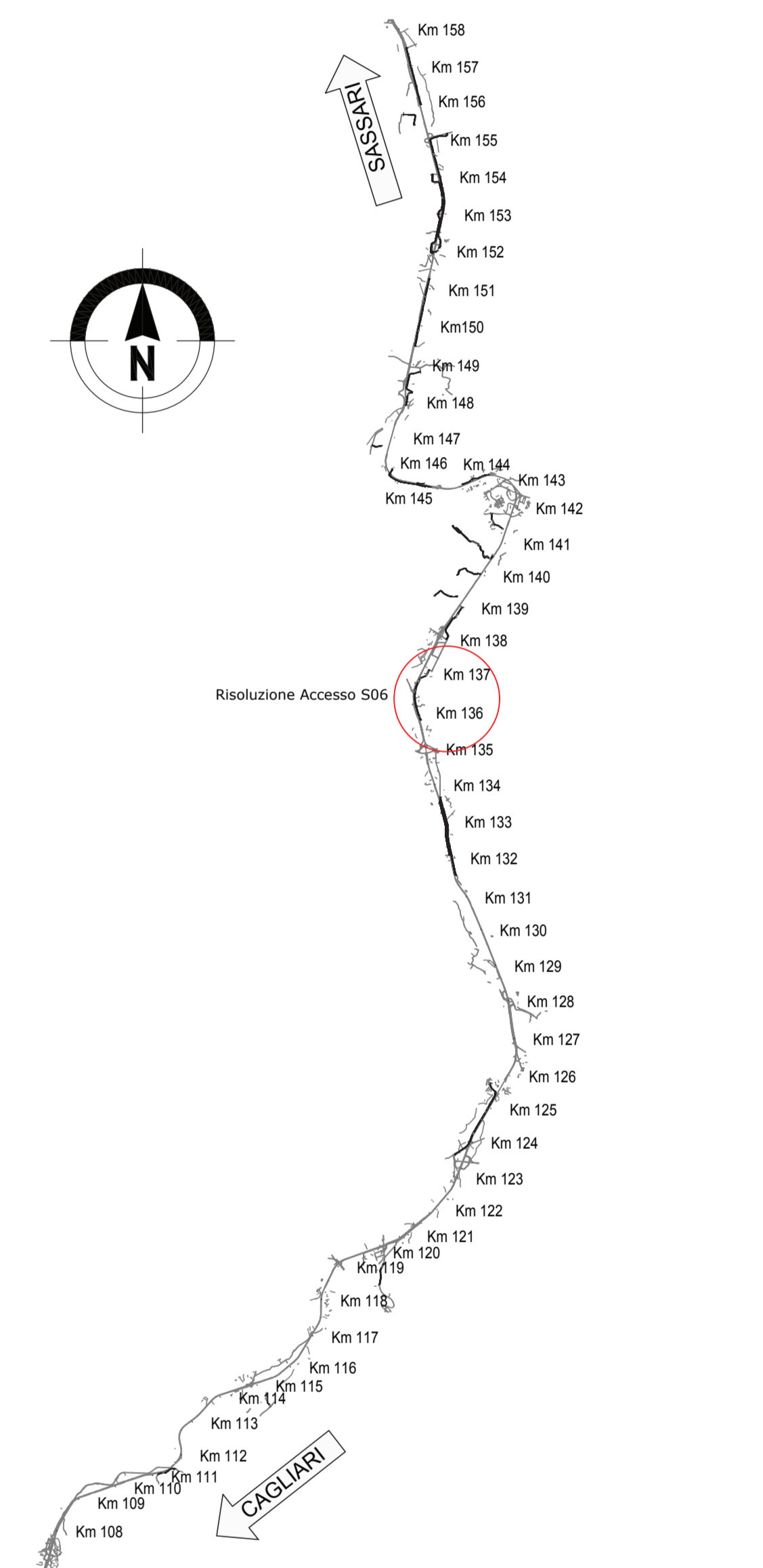
DETTAGLIO MARGINE VIABILITA' INTERPODERALI IN SCAVO (CON CUNETTA)



DETTAGLIO MARGINE VIABILITA' INTERPODERALI IN RILEVATO CON BARRIERA



KEY-PLAN



Sanas GRUPPO FS ITALIANE
 Direzione Progettazione e Realizzazione Lavori

S.S.131 DI "CARLO FELICE"
 Adeguamento e messa in sicurezza della S.S.131
 Risoluzione dei nodi critici 2°stralcio
 dal km 108+300 al km 158+000

PROGETTO ESECUTIVO CA284

R.T.I. di PROGETTAZIONE: Mandataria **PRO ITER** (Ing. Riccardo Formica) - Pro Ter Ter (Ingegnere prestazioni specialistiche) - Distretto Ing. di Milano n. 18045
 Mandante **PRO ITER** (Ing. Riccardo Formica) - Pro Ter Ter (Ingegnere prestazioni specialistiche) - Distretto Ing. di Milano n. 18045

PROGETTO STRADALE
 Risoluzione accessi C. N. dal Km 135+690 al Km 137+040
 Planimetria con sezioni di intervento (2/2)

CODICE PROGETTO	NOME FILE	REVISIONE	SCALA
PROGETTO	S06PS00TRAPP02_C		
D			voce
C	REVISIONE PER STRUTTURAZIONE, VERIFICA E CONTROLLI D.LGS. 35/211	Agosto 2020	Ing. M. CARLUINO
B	Emissione	Marzo 2020	Ing. M. CARLUINO
A	Emissione per controlli D.LGS. 35/2011	Novembre 2019	Ing. M. CARLUINO
REV.	DESCRIZIONE	DATA	REDATTO VERIFICATO APPROVATO