

S.S.131 DI "CARLO FELICE"
Adeguamento e messa in sicurezza della S.S.131
Risoluzione dei nodi critici 2° stralcio
dal km 108+300 al km 158+000

PROGETTO ESECUTIVO

CA284

R.T.I. di PROGETTAZIONE:

Mandataria



**PRO
ITER**
Progetto
Infrastrutture
Territorio s.r.l.

Via G.B. Sammartini n°5
20125 - Milano
Tel. 02 6787911
email: mail@proiter.it

Mandante



Via Artemide n°3
92100 Agrigento
Tel. 0922 421007
email: deltaingegneria@pec.it

PROGETTISTI:

Ing. Riccardo Formichi - Pro Iter srl (Integratore prestazioni specialistiche)
Ordine Ing. di Milano n. 18045

Ing. Nicola D'Alessandro - Delta Ingegneria srl
Ordine Ing. di Agrigento n. A995

IL GEOLOGO

Dott. Geol. Massimo Mezzanatica - Pro Iter srl
Albo Geol. Lombardia n. A762

COORDINATORE PER LA SICUREZZA IN FASE DI PROGETTAZIONE

Ing. Diego Ceccherelli
Ordine Ing. di Milano n. 15813

VISTO: IL RESP. DEL PROCEDIMENTO

Dott. Ing. Salvatore Frasca

PROTOCOLLO

DATA



PROGETTO STRADALE

Risoluzione accessi C. N. dal Km 135+690 al Km 137+040

Sezioni trasversali

CODICE PROGETTO

PROGETTO LIV. PROG. N. PROG.

LOPLSQ E 1901

NOME FILE

S06PS00TRASZ01_C

CODICE
ELAB.

S06PS00TRASZ01

REVISIONE

SCALA

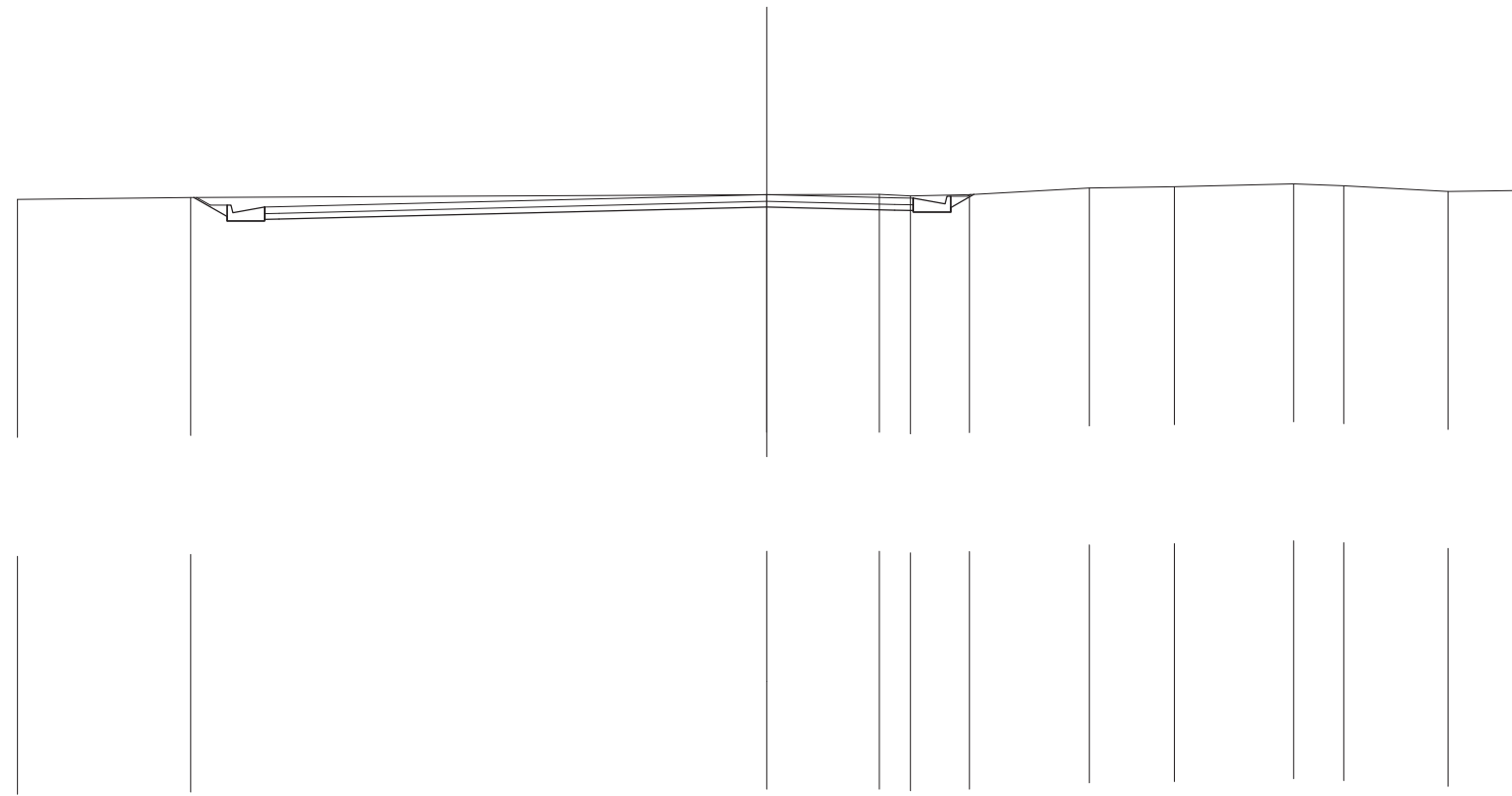
C

varie

| REV. | DESCRIZIONE | DATA | REDATTO | VERIFICATO | APPROVATO |
|------|--|---------------|---------------------|-----------------|---------------------|
| D | | | | | |
| C | REVISIONE PER ISTRUTTORIA, VERIFICA E CONTROLLI D.LGS. 35/11 | Agosto 2020 | Ing.D. D'ALESSANDRO | Ing. M. CARLINO | Ing.N. D'ALESSANDRO |
| B | Emissione | Marzo 2020 | Ing.D. D'ALESSANDRO | Ing. M. CARLINO | Ing.N. D'ALESSANDRO |
| A | Emissione per controlli D.LGS. 35/2011 | Novembre 2019 | Ing.D. D'ALESSANDRO | Ing. M. CARLINO | Ing.N. D'ALESSANDRO |

| | |
|-------------------------|----------------------|
| SCAVI E BONIFICHE | |
| STERRO | 9,100 m ³ |
| RILEVATI | |
| TERRENO VEGETALE | 0,900 m |
| SOVRASTRUTTURA STRADALE | |
| STRATI LEGATI | 17,313 m |
| STRATO DI FONDAZIONE | 2,597 m ³ |

SEZIONE N. : 1
 QT. PROGETTO: 429,505
 DIST. PRG. : 0,000
 DIST. SUCC. : 24,559



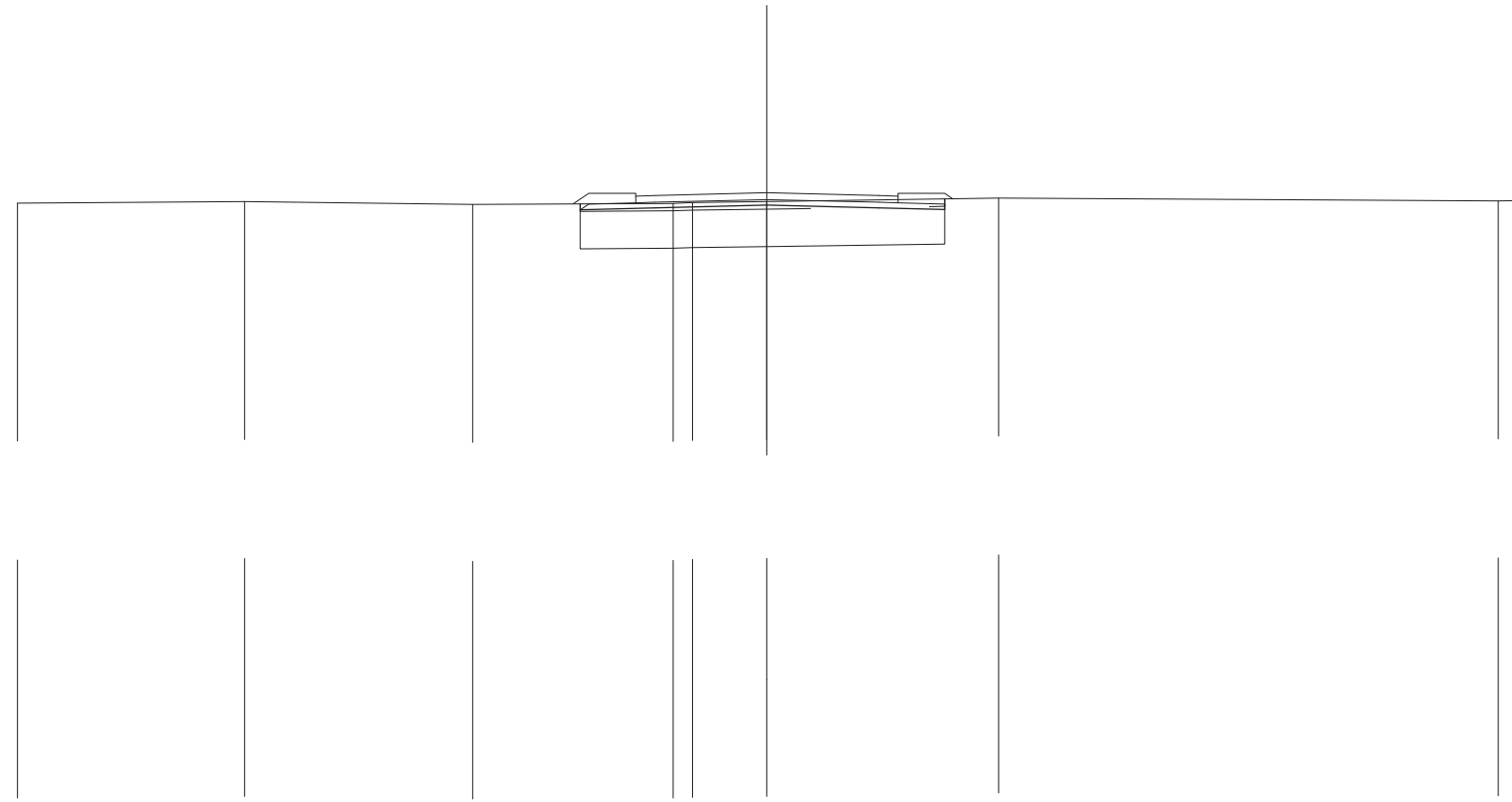
SCALA 1:200

QT. RIF. 410,000

| | | | | | | | | | | | | |
|----------------------------|---------|---|---------|---|-------------------------|---------|---------|---------|---------|---------|---------|---------|
| QUOTE TERRENO | 429,376 | 429,428 | 429,505 | 429,511 | 429,467 | 429,504 | 429,681 | 429,712 | 429,790 | 429,737 | 429,584 | 429,610 |
| DIST. PARZIALI TERRENO | 4,617 | 15,383 | 3,002 | 0,828 | 1,578 | 3,206 | 2,263 | 3,185 | 1,344 | 2,779 | 1,816 | |
| QUOTE PROGETTO | | 429,428 428,800 428,920 429,220 428,800 428,870 428,650 | 429,175 | 429,090 429,038 429,408 429,078 429,458 429,158 429,511 | | | | | | | | |
| DIST. PARZIALI PROGETTO | | 0,889 0,850 | 13,022 | 3,407 | 0,500 0,850 0,618 | | | | | | | |
| QUOTE PAVIMENTATO | | 429,170 428,990 429,180 | 429,505 | 429,420 429,528 429,408 | | | | | | | | |
| DIST. PARZIALI PAVIMENTATO | | | 13,022 | 3,407 | 0,500 | | | | | | | |

| | |
|-------------------------|-----------------------|
| SCAVI E BONIFICHE | |
| STERRO | 1,504 m ³ |
| BONIFICA | 9,646 m ³ |
| RILEVATI | |
| RILEVATO | 10,176 m ³ |
| TERRENO VEGETALE | 3,404 m ³ |
| SOVRASTRUTTURA STRADALE | |
| STRATI LEGATI | 7,000 m ³ |
| STRATO DI FONDAZIONE | 1,443 m ³ |

SEZIONE N. : 2
 QT. PROGETTO: 429,711
 DIST. PRG. : 24,559
 DIST. PREC. : 24,559
 DIST. SUCC. : 25,000



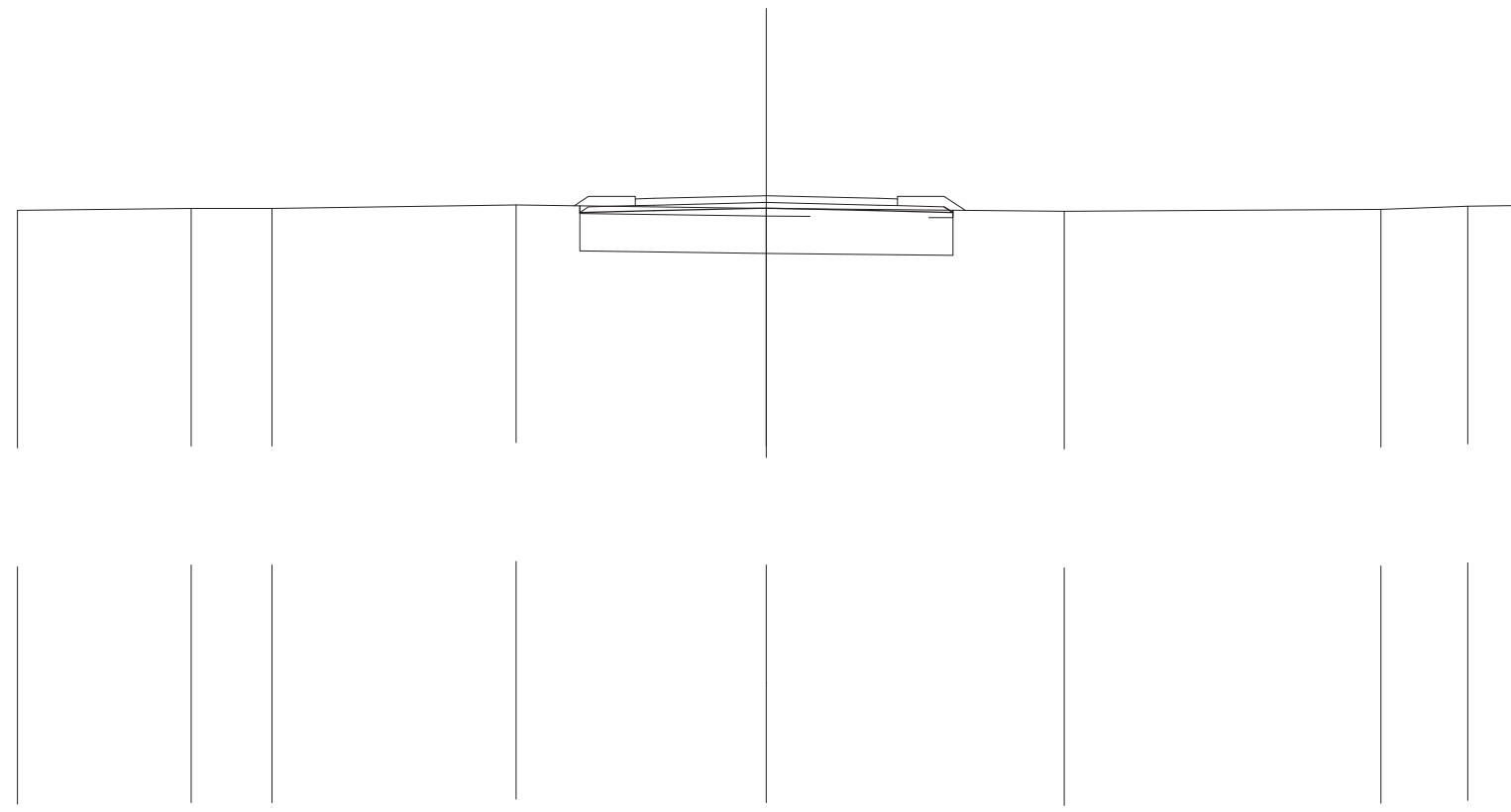
SCALA 1:200

QT. RIF. 410,000

| | | | | | | | |
|----------------------------|---------|---------|-------------------------------|--------------------|-------------------------------|---------|--------------------|
| QUOTE TERRENO | 429,435 | 429,478 | 429,402 | 429,428 429,448 | 429,477 | 429,566 | 429,490 429,504 |
| DIST. PARZIALI TERRENO | 6,063 | 6,085 | 5,352 | 0,514 1,986 | 6,189 | 13,336 | 0,475 |
| QUOTE PROGETTO | | | 429,256 | 429,306 | 429,381 | 429,306 | 429,262 |
| DIST. PARZIALI PROGETTO | | | 1,983 | 3,001 | 3,000 | 1,750 | |
| QUOTE PAVIMENTATO | | | 429,624 429,444 429,636 | 429,711 | 429,636 429,444 429,624 | | |
| DIST. PARZIALI PAVIMENTATO | | | 0,499 | 3,001 | 3,000 | 0,500 | |

| SCAVI E BONIFICHE | |
|-------------------------|-----------------------|
| STERRO | 0,533 m ³ |
| SCOTICO | 1,449 m |
| BONIFICA | 9,967 m ³ |
| RILEVATI | |
| RILEVATO | 11,436 m ³ |
| TERRENO VEGETALE | 3,779 m |
| SOVRASTRUTTURA STRADALE | |
| STRATI LEGATI | 7,000 m |
| STRATO DI FONDAZIONE | 1,460 m ³ |

SEZIONE N. : 3
 QT. PROGETTO: 429,920
 DIST. PRG. : 49,559
 DIST. PREC. : 25,000
 DIST. SUCC. : 25,000



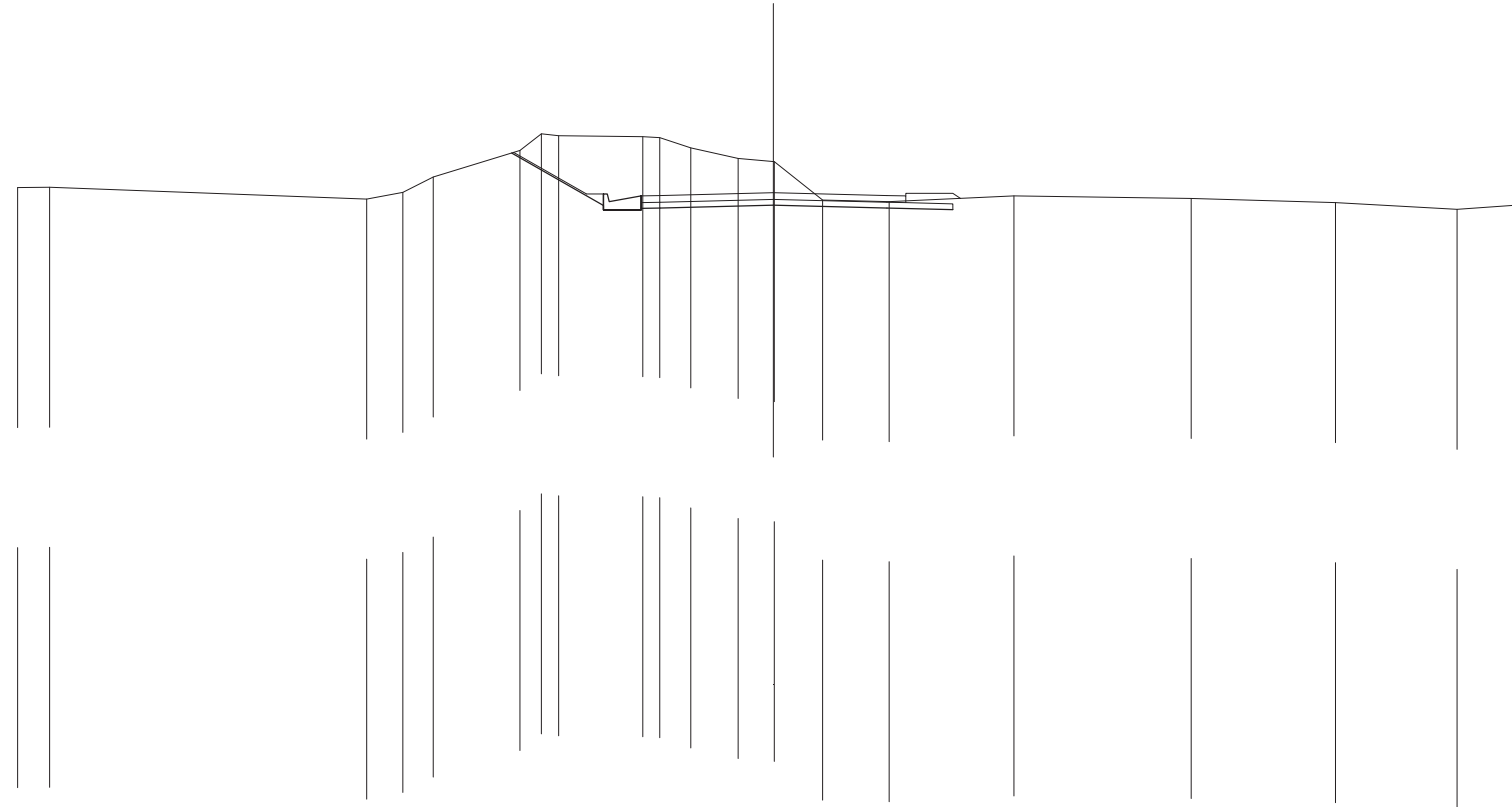
SCALA 1:200

QT. RIF. 410,000

| | | | | | | | | | |
|----------------------------|---------|---------|---------|---------|---------|---------|---------|---------|---------|
| QUOTE TERRENO | 429,530 | 429,577 | 429,577 | 429,671 | 429,574 | 429,501 | 429,555 | 429,633 | 429,651 |
| DIST. PARZIALI TERRENO | 4,635 | 2,163 | 6,521 | 6,682 | 7,960 | 8,461 | 2,315 | 1,264 | |
| QUOTE PROGETTO | | | | 429,466 | 429,515 | 429,590 | 429,515 | 429,622 | 429,466 |
| DIST. PARZIALI PROGETTO | | | | 1,984 | 3,000 | 3,000 | 1,750 | | |
| QUOTE PAVIMENTATO | | | | 429,653 | 429,845 | 429,920 | 429,845 | 429,653 | 429,466 |
| DIST. PARZIALI PAVIMENTATO | | | | 0,500 | 3,000 | 3,000 | 0,500 | | |

| | |
|-------------------------|-----------------------|
| SCAVI E BONIFICHE | |
| STERRO | 11,325 m ³ |
| RILEVATI | |
| TERRENO VEGETALE | 2,012 m |
| SOVRASTRUTTURA STRADALE | |
| STRATI LEGATI | 7,000 m |
| STRATO DI FONDAZIONE | 1,238 m ³ |

SEZIONE N. : 4
 QT. PROGETTO: 430,130
 DIST. PRG. : 74,559
 DIST. PREC. : 25,000
 DIST. SUCC. : 25,000



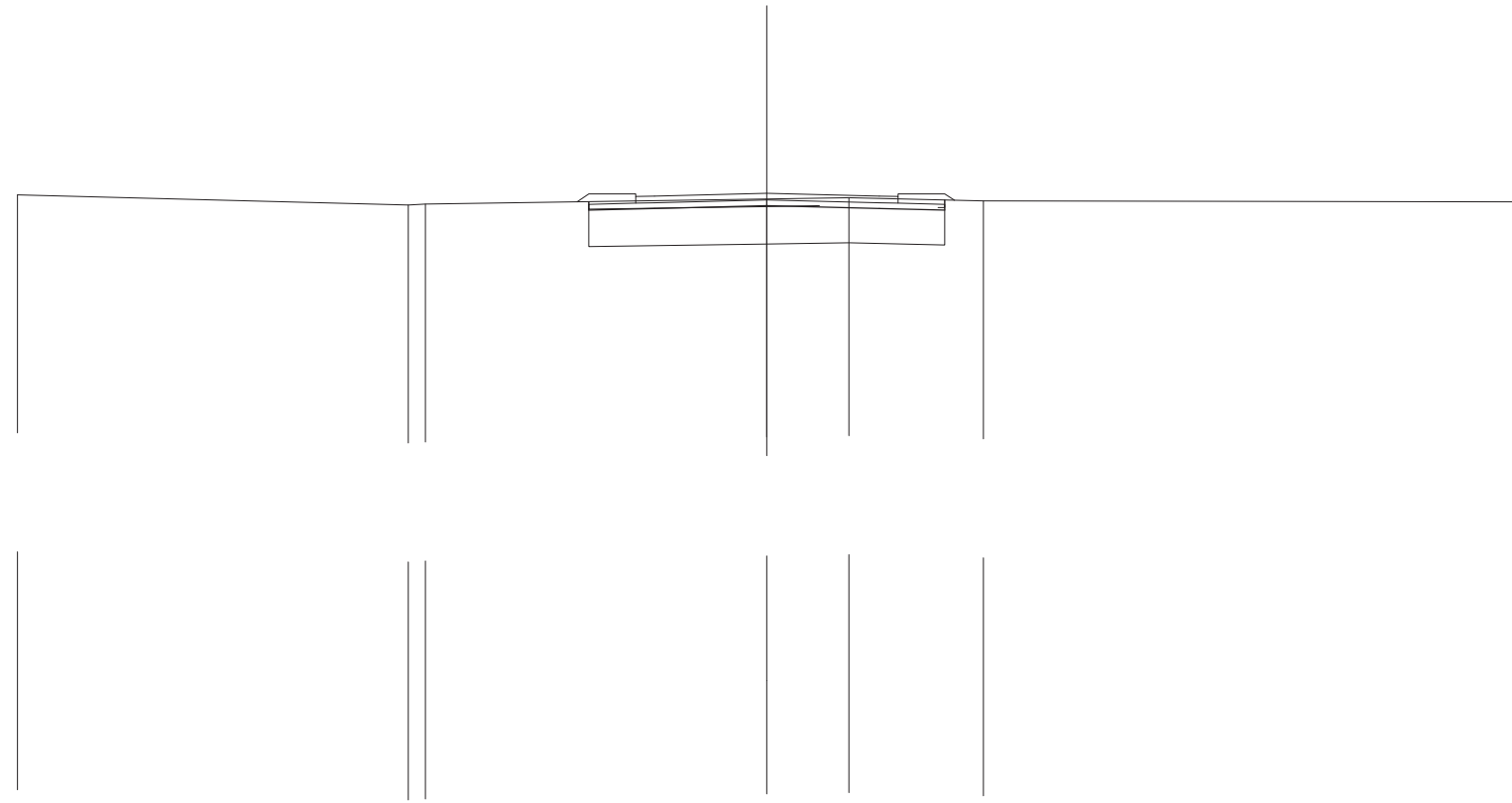
SCALA 1:200

QT. RIF. 410,000

| | | | | | | | | | | | | | | | | |
|----------------------------|--------------------|-------|-------------------------------|-------------------------------|-------------------------------|-------------------------------|----------------|---------|--------------------|---------|---------|---------|--------------------|-------|-------|-------|
| QUOTE TERRENO | 430,261 430,274 | | 429,955 430,137 430,542 | 431,245 431,684 431,632 | 431,610 431,586 431,316 | 431,034 430,954 430,952 | 429,933 | 429,890 | 430,044 | 429,974 | 429,867 | 429,689 | 429,815 429,811 | | | |
| DIST. PARZIALI TERRENO | 0,839 | 8,395 | 0,959 0,802 | 2,295 | 0,568 0,458 | 2,227 | 0,451 0,819 | 1,252 | 0,935 | 1,276 | 1,760 | 3,303 | 4,690 | 3,817 | 3,218 | 1,806 |
| QUOTE PROGETTO | | | | 431,178 | 429,672 429,792 430,092 | 429,672 429,672 429,672 | 429,725 | 429,800 | 429,725 | 429,681 | | | | | | |
| DIST. PARZIALI PROGETTO | | | | 2,426 | 0,850 0,500 | 3,000 | 3,000 | 3,000 | 1,750 | | | | | | | |
| QUOTE PAVIMENTATO | | | | | 429,862 430,042 | 430,055 | 430,130 | 430,055 | 429,862 430,042 | | | | | | | |
| DIST. PARZIALI PAVIMENTATO | | | | | 0,500 | 3,000 | 3,000 | 0,500 | | | | | | | | |

| | |
|-------------------------|----------------------|
| SCAVI E BONIFICHE | |
| STERRO | 2,116 m ³ |
| BONIFICA | 9,251 m ³ |
| RILEVATI | |
| RILEVATO | 9,284 m ³ |
| TERRENO VEGETALE | 3,334 m ³ |
| SOVRASTRUTTURA STRADALE | |
| STRATI LEGATI | 7,000 m ³ |
| STRATO DI FONDAZIONE | 1,425 m ³ |

SEZIONE N. : 5
 QT. PROGETTO: 430,307
 DIST. PRG. : 99,559
 DIST. PREC. : 25,000
 DIST. SUCC. : 23,827



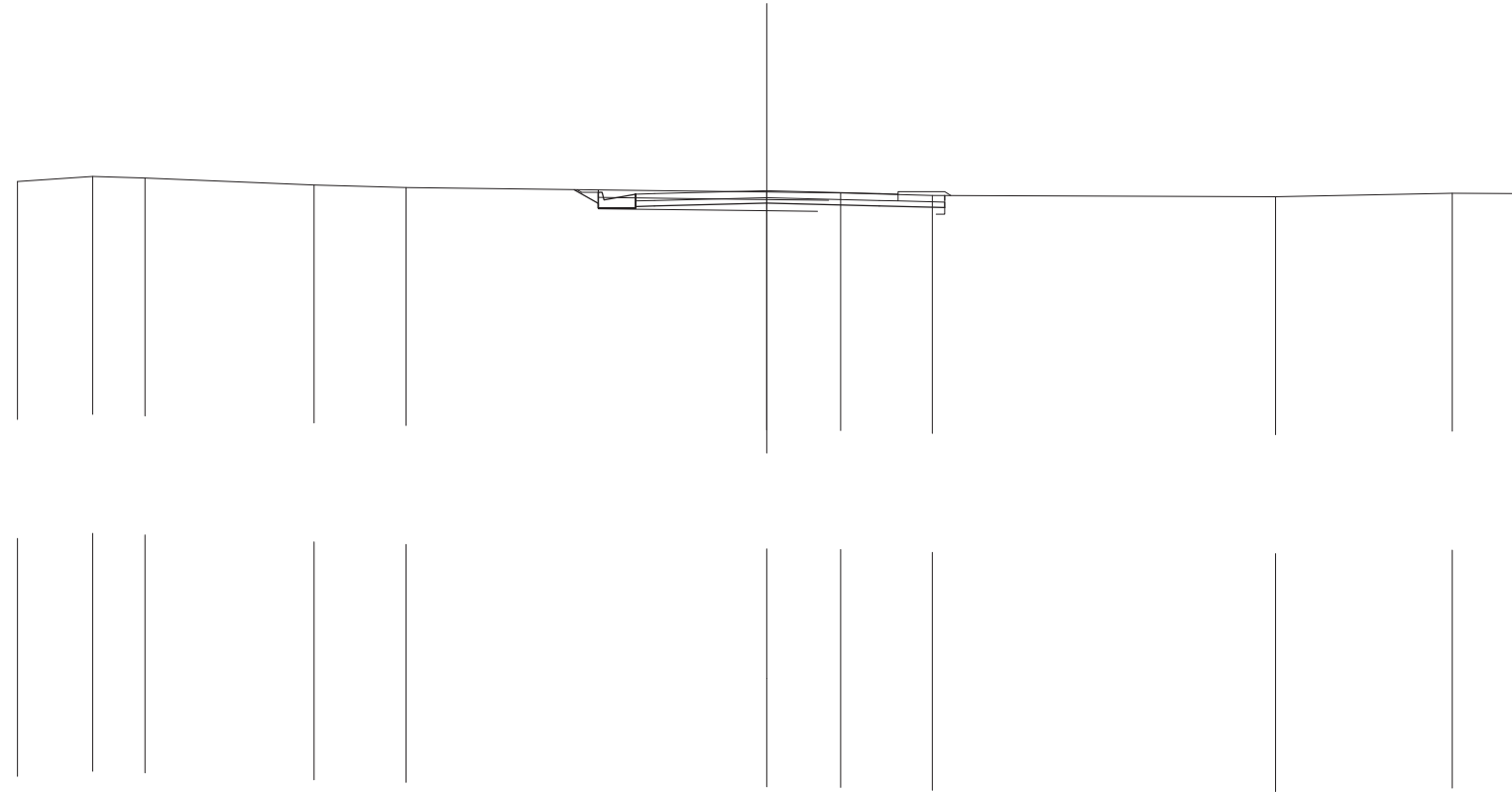
SCALA 1:200

QT. RIF. 410,000

| | | | | | | | |
|----------------------------|---------|--------------------|-------------------------------|---------|-------------------------------|---------|---------|
| QUOTE TERRENO | 430,262 | 429,991 430,014 | 430,154 | 430,188 | 430,099 | 430,080 | |
| DIST. PARZIALI TERRENO | 10,427 | 0,457 | 9,116 | 2,194 | 3,584 | 14,222 | |
| QUOTE PROGETTO | | | 429,858 | 429,902 | 429,977 | 429,902 | 429,858 |
| DIST. PARZIALI PROGETTO | | | 1,750 | 3,000 | 3,000 | 1,750 | |
| QUOTE PAVIMENTATO | | | 430,040 430,220 430,232 | 430,307 | 430,232 430,040 430,220 | | |
| DIST. PARZIALI PAVIMENTATO | | | 0,500 | 3,000 | 3,000 | 0,500 | |

| | |
|-------------------------|----------------------|
| SCAVI E BONIFICHE | |
| STERRO | 3,371 m ³ |
| RILEVATI | |
| TERRENO VEGETALE | 1,963 m |
| SOVRASTRUTTURA STRADALE | |
| STRATI LEGATI | 7,000 m |
| STRATO DI FONDAZIONE | 1,237 m ³ |

SEZIONE N. : 6
 QT. PROGETTO: 430,370
 DIST. PROG. : 123,386
 DIST. PREC. : 23,827
 DIST. SUCC. : 24,921



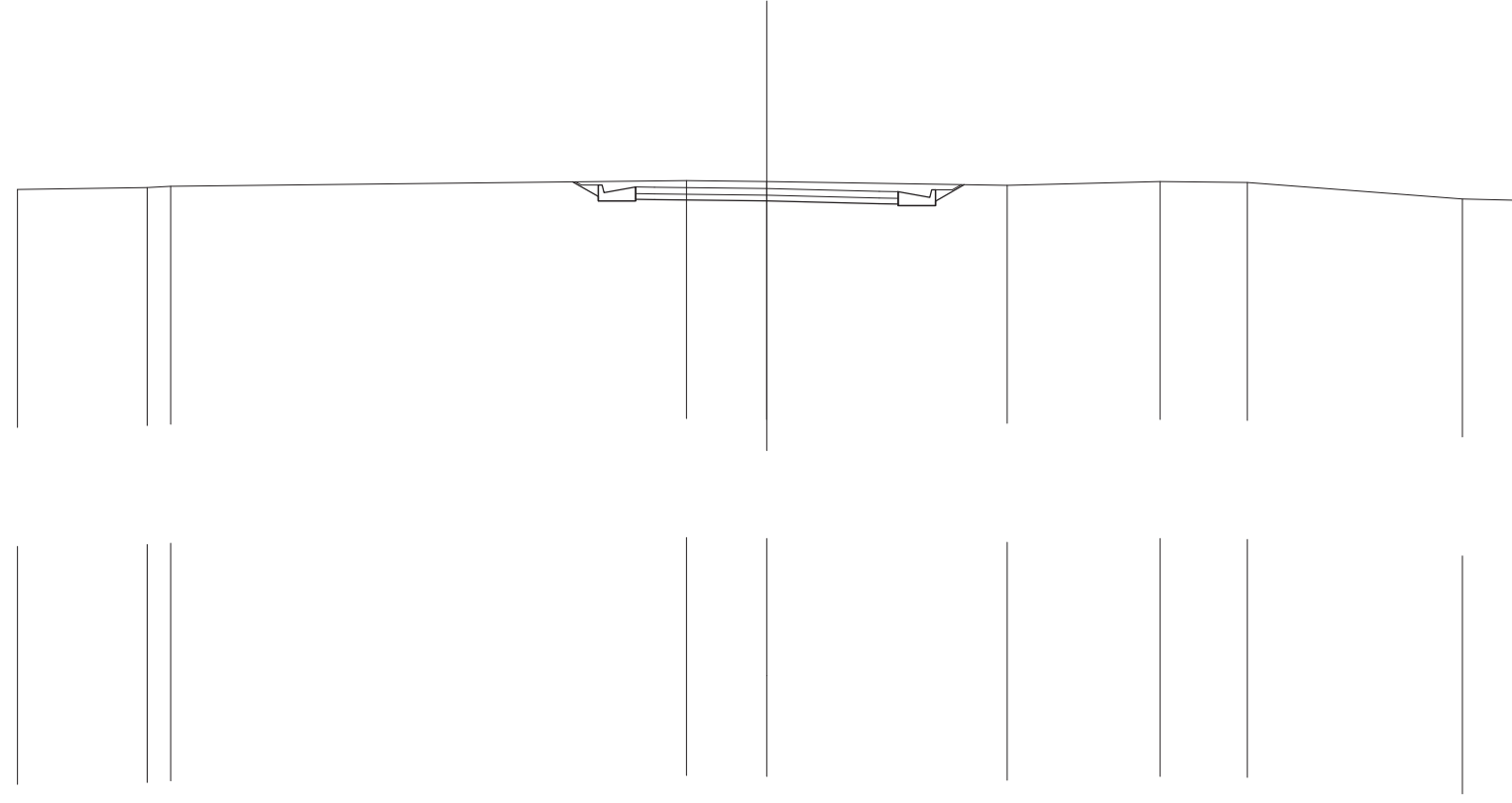
SCALA 1:200

QT. RIF. 410,000

| | | | | | | | | | | | |
|----------------------------|---------|---------|---------|---------|---------|---------|---------|---------|---------|---------|---------|
| QUOTE TERRENO | 430,619 | 430,754 | 430,714 | 430,524 | 430,457 | 430,337 | 430,319 | 430,247 | 430,210 | 430,308 | 430,297 |
| DIST. PARZIALI TERRENO | 2,003 | 1,400 | 4,510 | 2,454 | 9,634 | 1,974 | 2,443 | 9,164 | 4,714 | 1,705 | |
| QUOTE PROGETTO | | | | | | 430,401 | 430,040 | 429,965 | 429,921 | | |
| DIST. PARZIALI PROGETTO | | | | | | 0,645 | 3,000 | 3,000 | 1,750 | | |
| QUOTE PAVIMENTATO | | | | | | | 430,370 | 430,295 | 430,102 | | |
| DIST. PARZIALI PAVIMENTATO | | | | | | | 0,500 | 3,000 | 3,000 | | |

| | |
|-------------------------|----------------------|
| SCAVI E BONIFICHE | |
| STERRO | 5,048 m ³ |
| RILEVATI | |
| TERRENO VEGETALE | 0,900 m |
| SOVRASTRUTTURA STRADALE | |
| STRATI LEGATI | 7,000 m |
| STRATO DI FONDAZIONE | 1,050 m ³ |

SEZIONE N. : 7
 QT. PROGETTO: 430,436
 DIST. PRG. : 148,307
 DIST. PREC. : 24,921
 DIST. SUCC. : 9,913



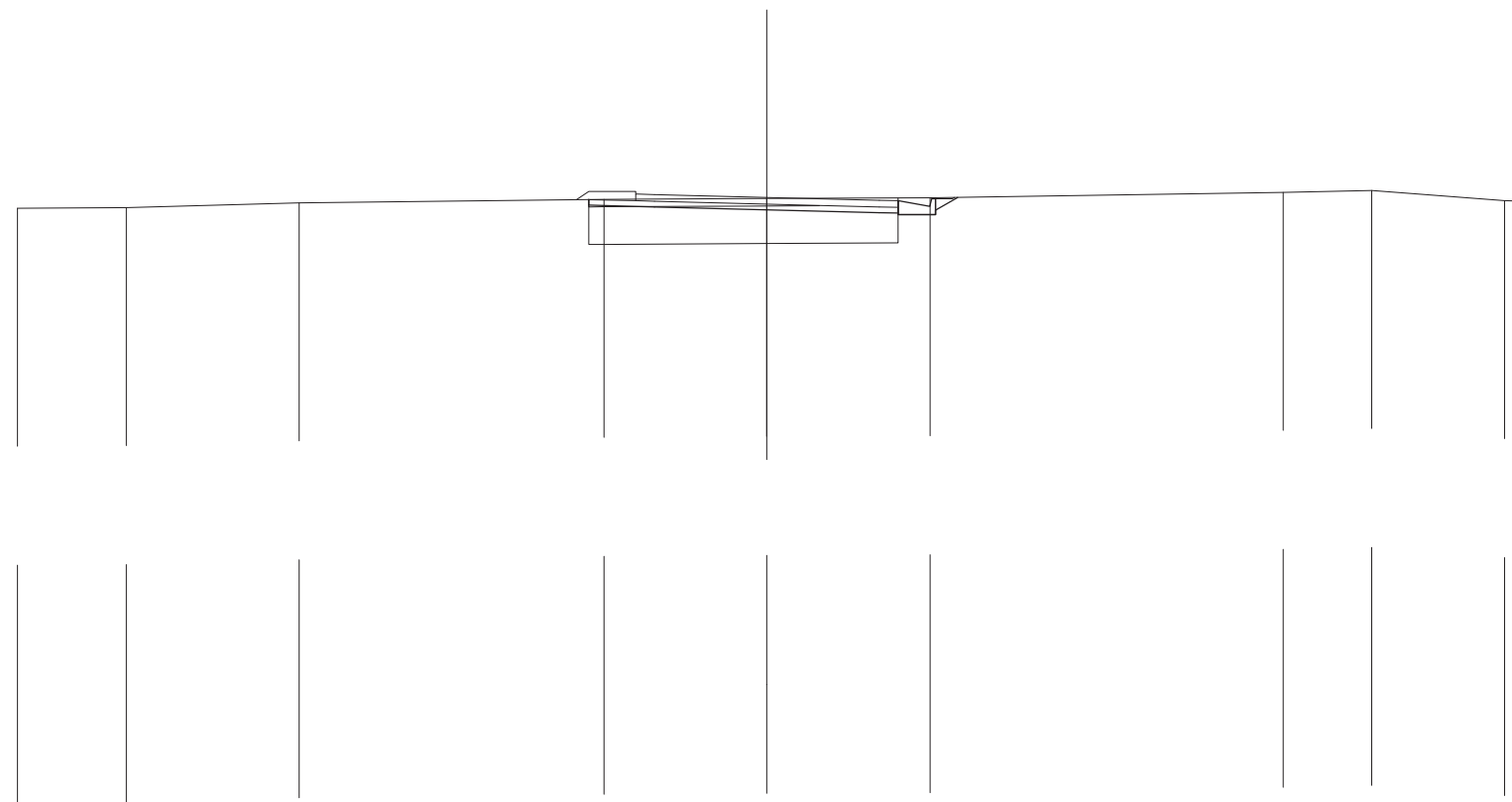
SCALA 1:200

QT. RIF. 410,000

| | | | | | | | | | |
|----------------------------|---------|--------------------|---------|---------|---------|---------|---------|---------|---------|
| QUOTE TERRENO | 430,410 | 430,457 430,495 | 430,646 | 430,620 | 430,516 | 430,617 | 430,590 | 430,155 | 430,118 |
| DIST. PARZIALI TERRENO | 3,463 | 0,620 | 13,774 | 2,143 | 6,417 | 4,082 | 2,332 | 5,736 | 1,434 |
| QUOTE PROGETTO | | | | 430,106 | | | | | |
| DIST. PARZIALI PROGETTO | | | | 3,000 | 3,000 | | | | |
| QUOTE PAVIMENTATO | | | | 430,436 | | | | | |
| DIST. PARZIALI PAVIMENTATO | | | | 3,000 | 3,000 | | | | |

| | |
|-------------------------|----------------------|
| SCAVI E BONIFICHE | |
| STERRO | 2,852 m ³ |
| BONIFICA | 7,556 m ³ |
| RILEVATI | |
| RILEVATO | 7,590 m ³ |
| TERRENO VEGETALE | 2,167 m ³ |
| SOVRASTRUTTURA STRADALE | |
| STRATI LEGATI | 7,000 m ³ |
| STRATO DI FONDAZIONE | 1,237 m ³ |

SEZIONE N. : 8
 QT. PROGETTO: 430,462
 DIST. PROG. : 158,219
 DIST. PREC. : 9,913
 DIST. SUCC. : 9,508



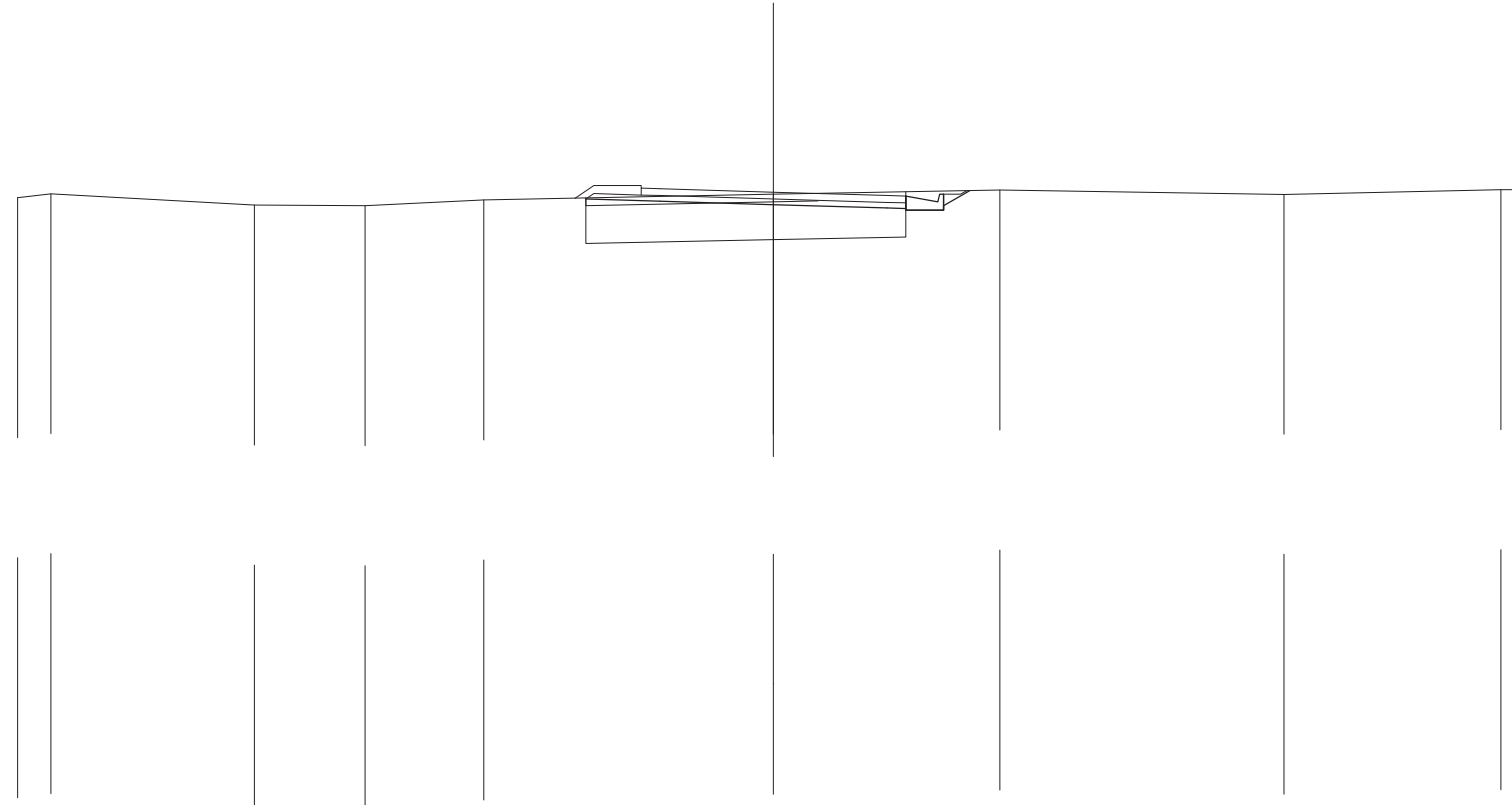
SCALA 1:200

QT. RIF. 410,000

| | | | | | | | | | |
|----------------------------|---------|---------|---------|-------------------------------|---------|-------------------------------|---|---------|--------------------|
| QUOTE TERRENO | 430,172 | 430,184 | 430,316 | 430,409 | 430,432 | 430,449 | 430,593 | 430,645 | 430,372 430,361 |
| DIST. PARZIALI TERRENO | 2,898 | 4,614 | 8,146 | 4,343 | 4,362 | 9,422 | 2,358 | 3,553 | |
| QUOTE PROGETTO | | | | 430,253 | 430,208 | 430,132 | 430,055 430,043 430,033 430,003 430,003 430,123 430,460 | | |
| DIST. PARZIALI PROGETTO | | | | 1,750 | 3,000 | 3,000 | 0,500 0,850 0,591 | | |
| QUOTE PAVIMENTATO | | | | 430,371 430,551 430,538 | 430,462 | 430,385 430,193 430,373 | | | |
| DIST. PARZIALI PAVIMENTATO | | | | 0,500 | 3,000 | 3,000 | 0,500 | | |

| | |
|-------------------------|----------------------|
| SCAVI E BONIFICHE | |
| STERRO | 2,631 m ³ |
| BONIFICA | 7,852 m ³ |
| RILEVATI | |
| RILEVATO | 8,156 m ³ |
| TERRENO VEGETALE | 2,375 m ³ |
| SOVRASTRUTTURA STRADALE | |
| STRATI LEGATI | 7,000 m ³ |
| STRATO DI FONDAZIONE | 1,254 m ³ |

SEZIONE N. : 9
 QT. PROGETTO: 430,487
 DIST. PROG. : 167,727
 DIST. PREC. : 9,508
 DIST. SUCC. : 9,548



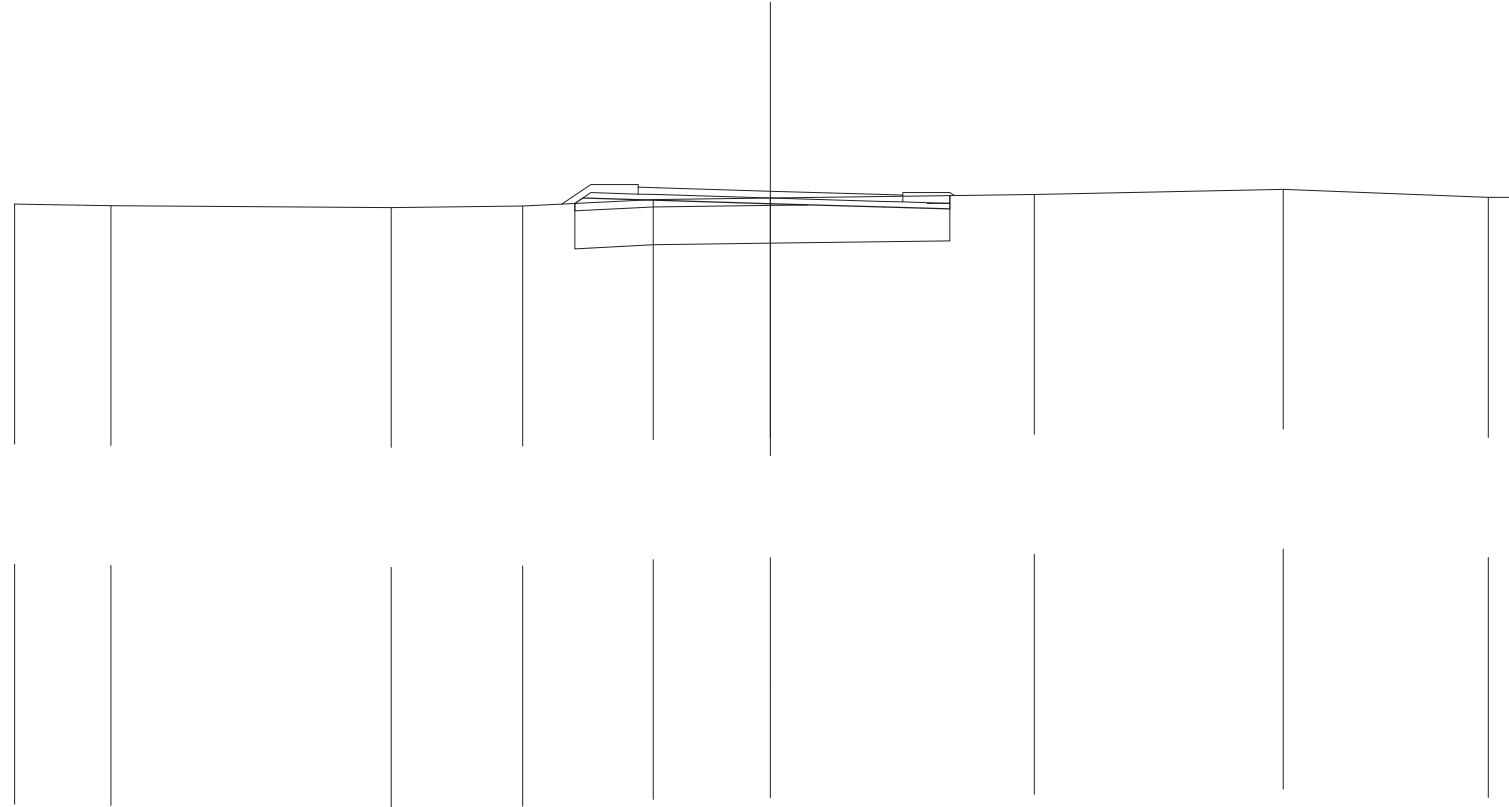
SCALA 1:200

QT. RIF. 410,000

| | | | | | | | | | | | | | | | | |
|----------------------------|--|---------|---------|--|---------|---------|---------|--|---------|--|---------|--|---------|--|---------|---------|
| QUOTE TERRENO | | 430,337 | 430,446 | | 430,148 | 430,128 | 430,278 | | 430,431 | | 430,545 | | 430,429 | | 430,550 | 430,548 |
| DIST. PARZIALI TERRENO | | 0,878 | 5,386 | | 2,927 | 3,145 | 7,664 | | 5,995 | | 7,521 | | 5,738 | | 0,746 | |
| QUOTE PROGETTO | | | | | | | 430,306 | | 430,247 | | 430,157 | | 430,067 | | 430,052 | 430,382 |
| DIST. PARZIALI PROGETTO | | | | | | | 1,965 | | 3,000 | | 3,000 | | 0,500 | | 0,850 | 0,696 |
| QUOTE PAVIMENTATO | | | | | | | 430,412 | | 430,592 | | 430,487 | | 430,397 | | 430,202 | 430,382 |
| DIST. PARZIALI PAVIMENTATO | | | | | | | 0,500 | | 3,000 | | 3,000 | | 0,500 | | | |

| SCAVI E BONIFICHE | |
|-------------------------|-----------------------|
| STERRO | 1,480 m ³ |
| SCOTICO | 1,875 m ³ |
| BONIFICA | 9,637 m ³ |
| RILEVATI | |
| RILEVATO | 10,557 m ³ |
| TERRENO VEGETALE | 3,707 m ³ |
| SOVRASTRUTTURA STRADALE | |
| STRATI LEGATI | 7,000 m ³ |
| STRATO DI FONDAZIONE | 1,441 m ³ |

SEZIONE N. : 10
 QT. PROGETTO: 430,512
 DIST. PRG. : 177,275
 DIST. PREC. : 9,548
 DIST. SUCC. : 15,188



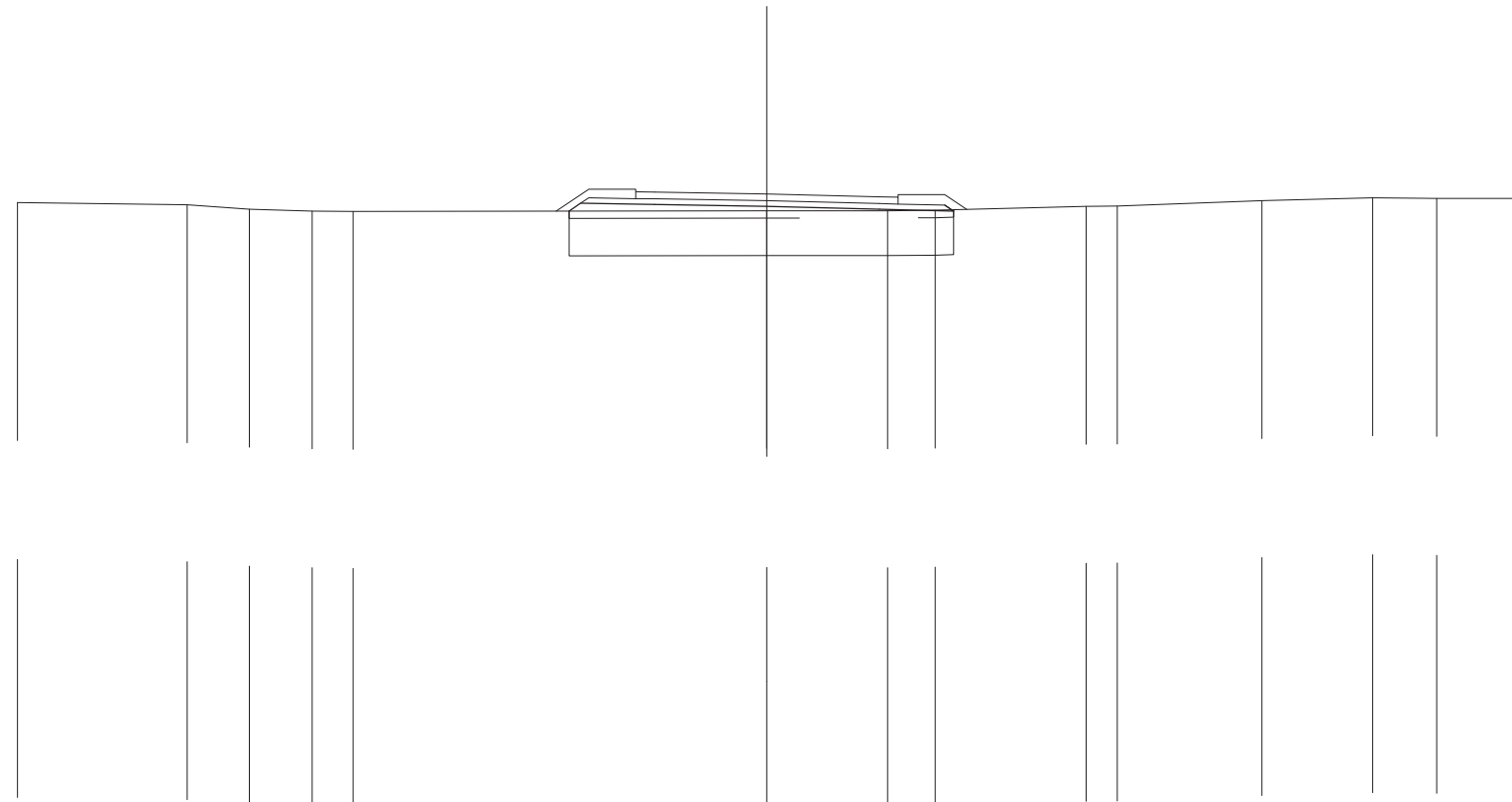
SCALA 1:200

QT. RIF. 410,000

| | | | | | | | | | | |
|----------------------------|---------|---------|---------|---------|---------|---------|---------|---------|---------|---------|
| QUOTE TERRENO | 430,168 | 430,133 | 430,082 | 430,121 | 430,291 | 430,335 | 430,429 | 430,564 | 430,349 | 430,351 |
| DIST. PARZIALI TERRENO | 2,542 | 7,420 | 3,479 | 3,460 | 3,099 | 6,982 | 6,590 | 5,424 | 1,004 | |
| QUOTE PROGETTO | | | | 430,189 | 430,331 | 430,272 | 430,182 | 430,092 | 430,040 | |
| DIST. PARZIALI PROGETTO | | | | 1,965 | 3,000 | 3,000 | 1,750 | | | |
| QUOTE PAVIMENTATO | | | | 430,437 | 430,617 | 430,602 | 430,512 | 430,422 | 430,227 | 430,407 |
| DIST. PARZIALI PAVIMENTATO | | | | 0,500 | 3,000 | 3,000 | 0,500 | | | |

| | |
|-------------------------|-----------------------|
| SCAVI E BONIFICHE | |
| STERRO | 0,011 m ³ |
| SCOTICO | 9,517 m |
| BONIFICA | 10,260 m ³ |
| RILEVATI | |
| RILEVATO | 13,388 m ³ |
| TERRENO VEGETALE | 4,398 m |
| SOVRASTRUTTURA STRADALE | |
| STRATI LEGATI | 7,000 m |
| STRATO DI FONDAZIONE | 1,459 m ³ |

SEZIONE N. : 11
 QT. PROGETTO: 430,552
 DIST. PRG. : 192,463
 DIST. PREC. : 15,188
 DIST. SUCC. : 19,150



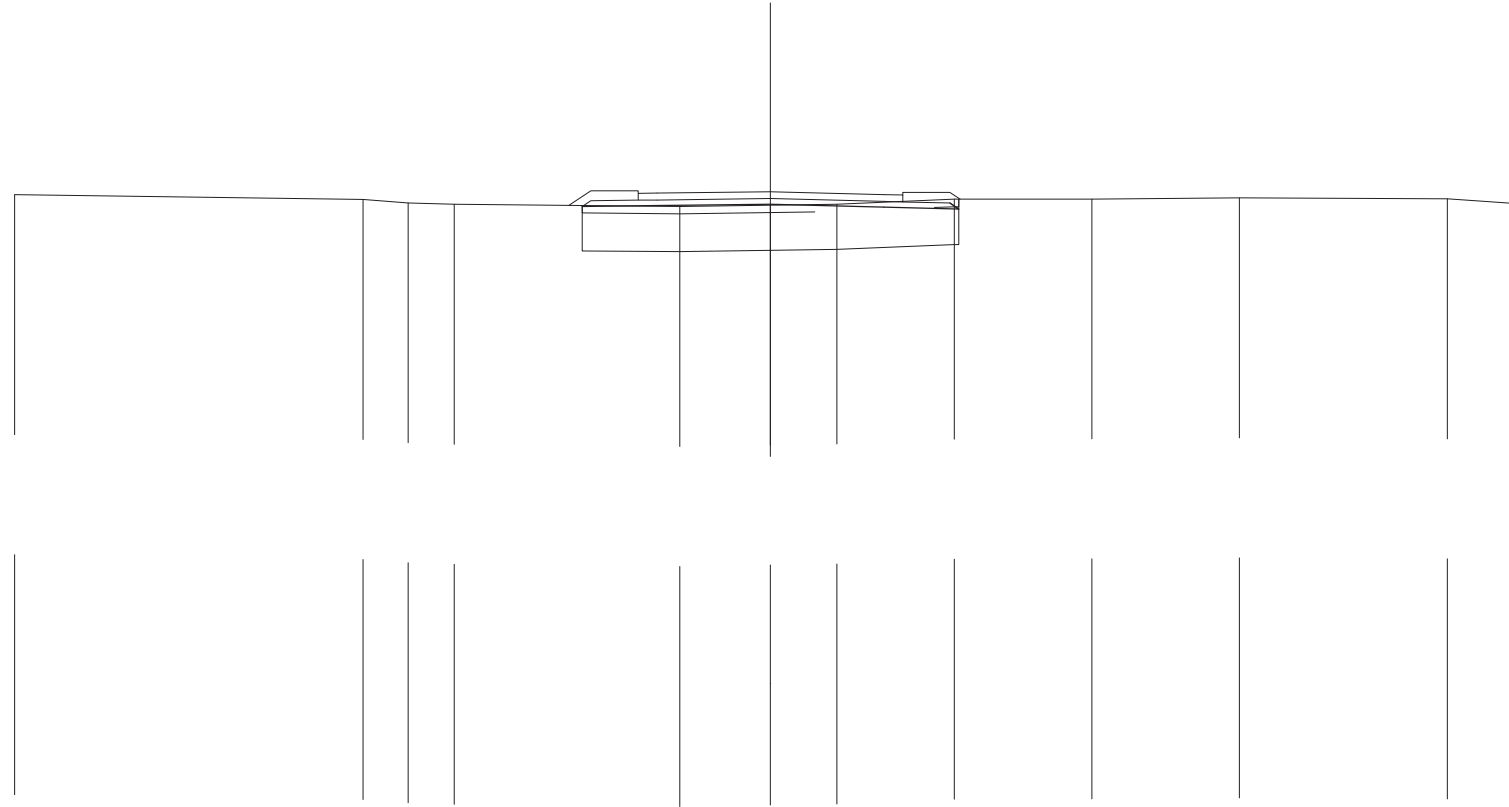
SCALA 1:200

QT. RIF. 410,000

| | | | | | | | | | | | | | | |
|----------------------------|---------|---------|---------|---------|---------|---------|---------|---------|---------|---------|---------|---------|---------|---------|
| QUOTE TERRENO | 430,321 | 430,265 | 430,146 | 430,098 | 430,088 | 430,107 | 430,105 | 430,119 | 430,223 | 430,230 | 430,373 | 430,449 | 430,429 | 430,437 |
| DIST. PARZIALI TERRENO | 4,531 | 1,652 | 1,681 | 1,096 | 11,041 | 3,226 | 1,265 | 4,036 | 0,828 | 3,860 | 2,954 | 1,708 | 2,122 | |
| QUOTE PROGETTO | | | | | | 430,098 | 430,303 | 430,271 | 430,222 | 430,147 | 430,253 | 430,098 | | |
| DIST. PARZIALI PROGETTO | | | | | | 1,970 | 3,000 | 3,000 | 1,750 | | | | | |
| QUOTE PAVIMENTATO | | | | | | 430,429 | 430,609 | 430,601 | 430,552 | 430,477 | 430,285 | 430,465 | | |
| DIST. PARZIALI PAVIMENTATO | | | | | | 0,500 | 3,000 | 3,000 | 0,500 | | | | | |

| | |
|-------------------------|-----------------------|
| SCAVI E BONIFICHE | |
| STERRO | 0,503 m ³ |
| SCOTICO | 4,376 m |
| BONIFICA | 9,936 m ³ |
| RILEVATI | |
| RILEVATO | 11,497 m ³ |
| TERRENO VEGETALE | 3,660 m |
| SOVRASTRUTTURA STRADALE | |
| STRATI LEGATI | 7,000 m |
| STRATO DI FONDAZIONE | 1,460 m ³ |

SEZIONE N. : 12
 QT. PROGETTO: 430,603
 DIST. PRG. : 211,613
 DIST. PREC. : 19,150
 DIST. SUCC. : 29,632



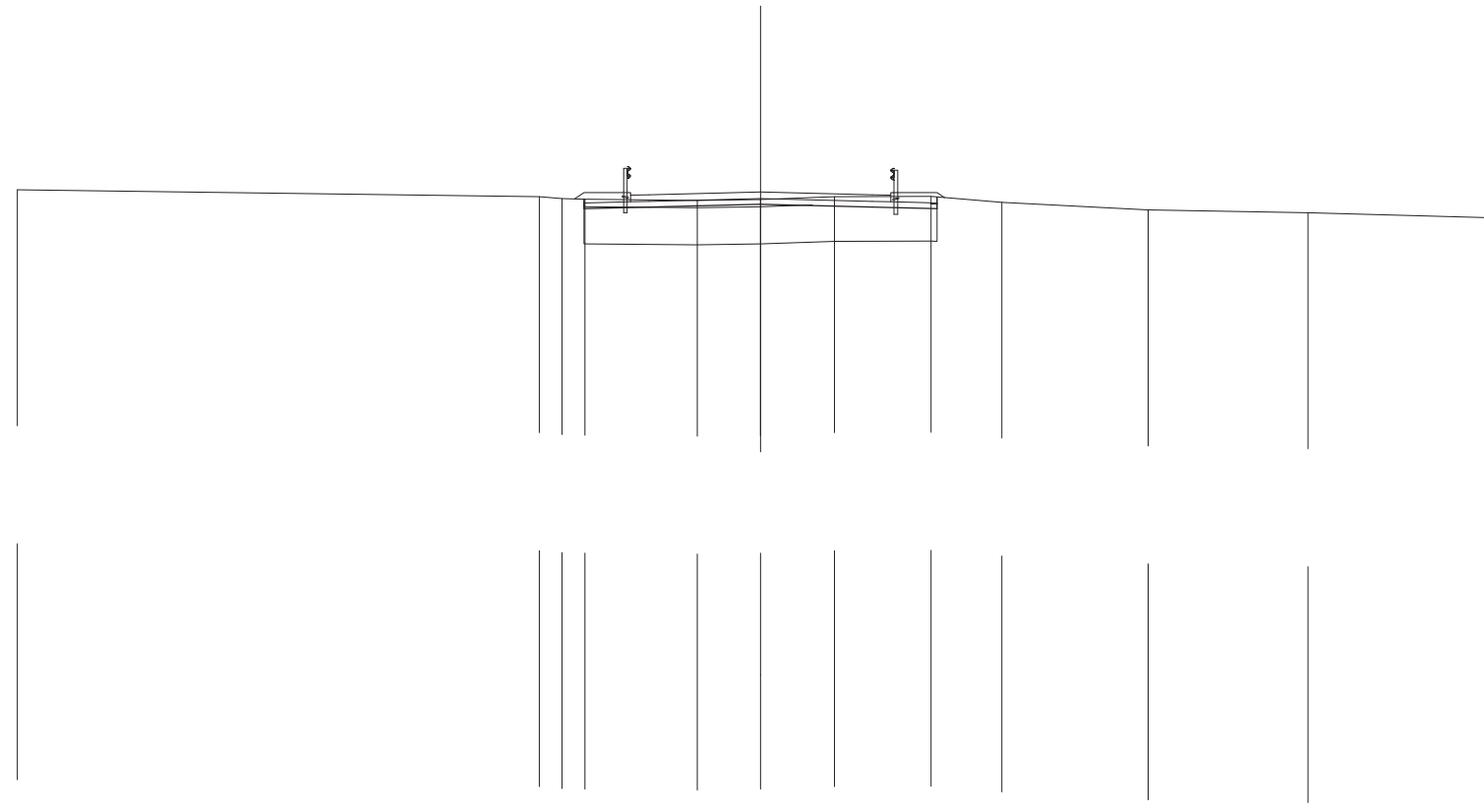
SCALA 1:200

QT. RIF. 410,000

| | | | | | | | | | | | | |
|----------------------------|---------|---------|---------|---------|---------|---------|---------|---------|---------|---------|---------|---------|
| QUOTE TERRENO | 430,523 | 430,399 | 430,310 | 430,273 | 430,215 | 430,250 | 430,276 | 430,406 | 430,411 | 430,440 | 430,412 | 430,269 |
| DIST. PARZIALI TERRENO | 9,216 | 1,195 | 1,222 | 5,968 | 2,399 | 1,762 | 3,104 | 3,639 | 3,910 | 5,498 | 2,087 | |
| QUOTE PROGETTO | | | | 430,213 | 430,237 | 430,273 | 430,198 | 430,304 | 430,148 | | | |
| DIST. PARZIALI PROGETTO | | | | 1,979 | 3,000 | 3,000 | 1,750 | | | | | |
| QUOTE PAVIMENTATO | | | | 430,381 | 430,561 | 430,603 | 430,528 | 430,335 | 430,515 | | | |
| DIST. PARZIALI PAVIMENTATO | | | | 0,500 | 3,000 | 3,000 | 0,500 | | | | | |

| | |
|-------------------------|----------------------|
| SCAVI E BONIFICHE | |
| STERRO | 2,012 m ³ |
| BONIFICA | 9,196 m ³ |
| RILEVATI | |
| RILEVATO | 9,388 m ³ |
| TERRENO VEGETALE | 3,188 m ³ |
| SOVRASTRUTTURA STRADALE | |
| STRATI LEGATI | 7,000 m ³ |
| STRATO DI FONDAZIONE | 1,425 m ³ |

SEZIONE N. : 13
 QT. PROGETTO: 430,723
 DIST. PROG. : 241,245
 DIST. PREC. : 29,632
 DIST. SUCC. : 15,847



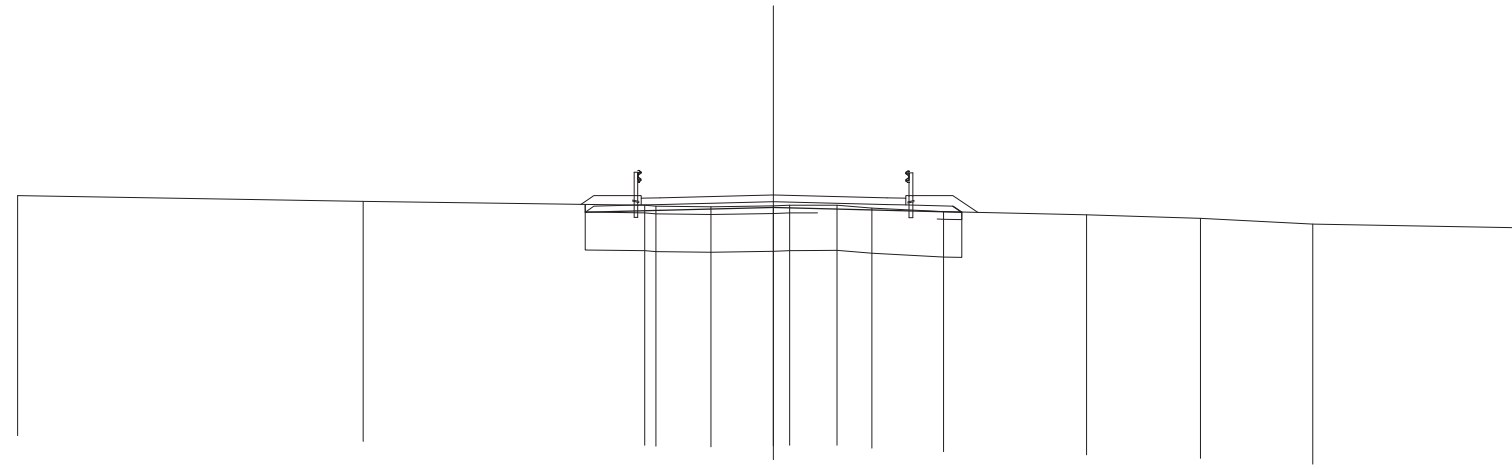
SCALA 1:200

QT. RIF. 410,000

| | | | | | | | | | | | | | | | |
|----------------------------|---------|--------|--|---------|---------|---------|--|---------|---------|---------|---------|---------|---------|---------|---------|
| QUOTE TERRENO | 430,780 | | | 430,590 | 430,545 | 430,526 | | 430,496 | 430,521 | 430,593 | 430,602 | 430,445 | 430,239 | 430,159 | 430,021 |
| DIST. PARZIALI TERRENO | | 14,045 | | 0,605 | 0,619 | 3,027 | | 1,705 | 1,990 | 2,597 | 1,907 | 3,937 | 4,296 | 5,272 | |
| QUOTE PROGETTO | | | | 430,274 | 430,318 | | | 430,393 | | 430,318 | 430,274 | | | | |
| DIST. PARZIALI PROGETTO | | | | | 1,750 | 3,000 | | 3,000 | | 1,750 | | | | | |
| QUOTE PAVIMENTATO | | | | 430,455 | 430,635 | 430,648 | | 430,723 | | 430,648 | 430,455 | 430,635 | | | |
| DIST. PARZIALI PAVIMENTATO | | | | 0,500 | | 3,000 | | 3,000 | | 0,500 | | | | | |

| SCAVI E BONIFICHE | |
|-------------------------|-----------------------|
| STERRO | 0,764 m ³ |
| SCOTICO | 0,482 m |
| BONIFICA | 9,968 m ³ |
| RILEVATI | |
| RILEVATO | 11,251 m ³ |
| TERRENO VEGETALE | 3,868 m |
| SOVRASTRUTTURA STRADALE | |
| STRATI LEGATI | 7,000 m |
| STRATO DI FONDAZIONE | 1,460 m ³ |

SEZIONE N. : 14
 QT. PROGETTO: 430,967
 DIST. PRG. : 257,092
 DIST. PREC. : 15,847
 DIST. SUCC. : 34,749



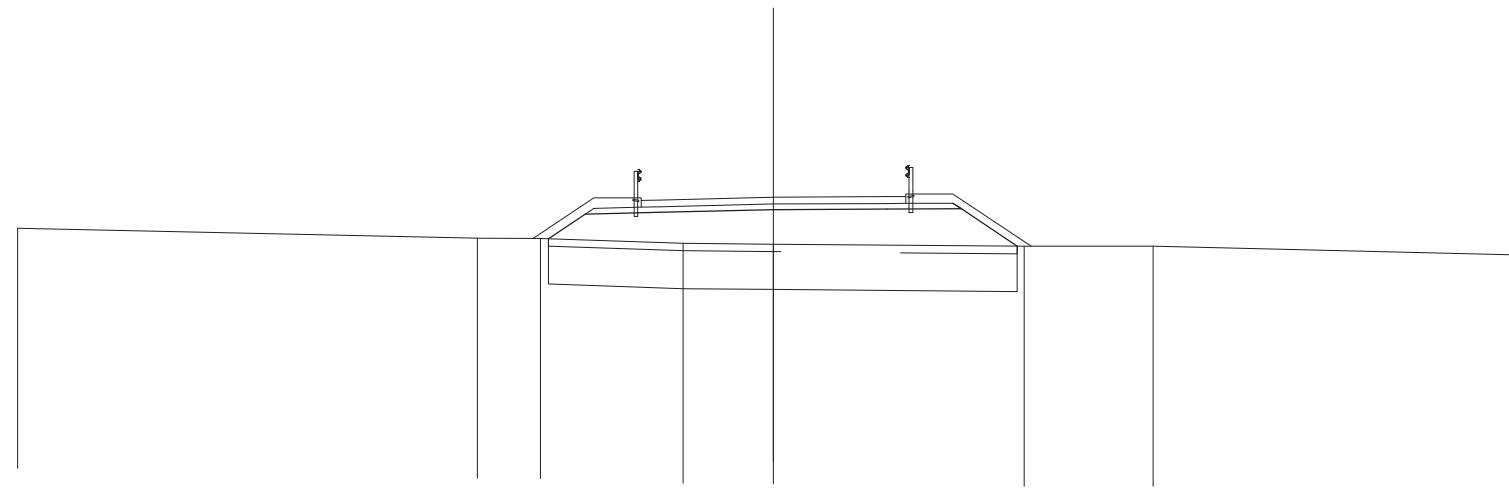
SCALA 1:200

QT. RIF. 420,000

| | | | | | | | | | | | | | | |
|----------------------------|---------|---------|---------|---------|---------|---------|---------|---------|---------|---------|---------|---------|---------|---------|
| QUOTE TERRENO | 430,947 | 430,793 | 430,692 | 430,670 | 430,649 | 430,675 | 430,693 | 430,697 | 430,622 | 430,522 | 430,442 | 430,351 | 430,195 | 430,093 |
| DIST. PARZIALI TERRENO | 9,140 | 7,455 | 1,460 | 1,653 | 0,429 | 1,253 | 0,920 | 1,900 | 3,786 | 3,015 | 2,972 | 5,726 | | |
| QUOTE PROGETTO | | | 430,512 | 430,562 | 430,637 | 430,562 | 430,668 | 430,512 | | | | | | |
| DIST. PARZIALI PROGETTO | | | 1,984 | 3,000 | 3,000 | 1,750 | | | | | | | | |
| QUOTE PAVIMENTATO | | | 430,699 | 430,879 | 430,892 | 430,967 | 430,892 | 430,699 | 430,879 | | | | | |
| DIST. PARZIALI PAVIMENTATO | | | 0,500 | 3,000 | 3,000 | 0,500 | | | | | | | | |

| | |
|-------------------------|----------|
| SCAVI E BONIFICHE | |
| SCOTICO | 12,407 m |
| BONIFICA | 12,407 m |
| RILEVATI | |
| RILEVATO | 24,712 m |
| TERRENO VEGETALE | 7,072 m |
| SOVRASTRUTTURA STRADALE | |
| STRATI LEGATI | 7,000 m |
| STRATO DI FONDAZIONE | 1,459 m |

SEZIONE N. : 15
 QT. PROGETTO: 431,757
 DIST. PROG. : 291,840
 DIST. PREC. : 34,749
 DIST. SUCC. : 15,888



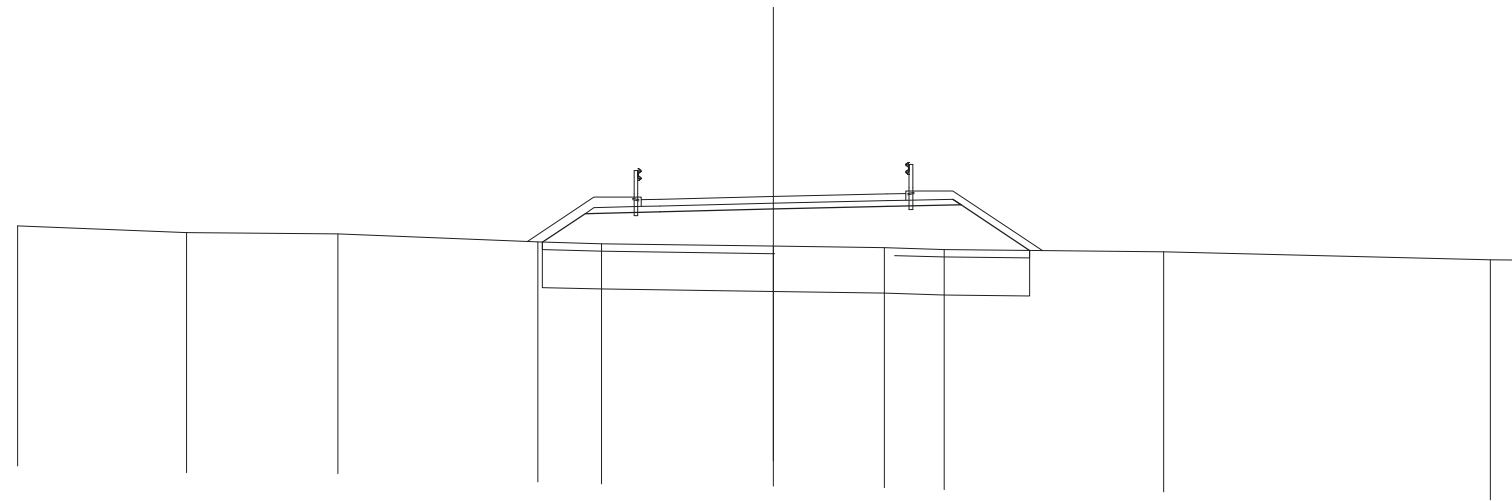
SCALA 1:200

QT. RIF. 420,000

| | | | | | | | | | | |
|----------------------------|---------|---------|---------|---------|---------|---------|---------|---------|---------|---------|
| QUOTE TERRENO | 430,932 | 430,667 | 430,662 | 430,536 | 430,513 | 430,457 | 430,454 | 430,233 | 430,260 | |
| DIST. PARZIALI TERRENO | 12,161 | 1,676 | 3,774 | 2,389 | 6,640 | 3,404 | 9,521 | 0,434 | 0,434 | |
| QUOTE PROGETTO | | | 430,655 | 431,302 | 431,352 | 431,427 | 431,438 | 431,595 | 431,445 | 430,459 |
| DIST. PARZIALI PROGETTO | | | 0,969 | 1,984 | 3,000 | 3,000 | 1,750 | 1,480 | | |
| QUOTE PAVIMENTATO | | | | 431,489 | 431,669 | 431,682 | 431,757 | 431,768 | 431,590 | 431,770 |
| DIST. PARZIALI PAVIMENTATO | | | | 0,500 | 3,000 | 3,000 | 0,500 | | | |

| | |
|-------------------------|-----------------------|
| SCAVI E BONIFICHE | |
| SCOTICO | 12,898 m |
| BONIFICA | 12,898 m ³ |
| RILEVATI | |
| RILEVATO | 26,843 m ³ |
| TERRENO VEGETALE | 7,613 m |
| SOVRASTRUTTURA STRADALE | |
| STRATI LEGATI | 7,000 m |
| STRATO DI FONDAZIONE | 1,459 m ³ |

SEZIONE N. : 16
 QT. PROGETTO: 432,119
 DIST. PROG. : 307,728
 DIST. PREC. : 15,888
 DIST. SUCC. : 13,566



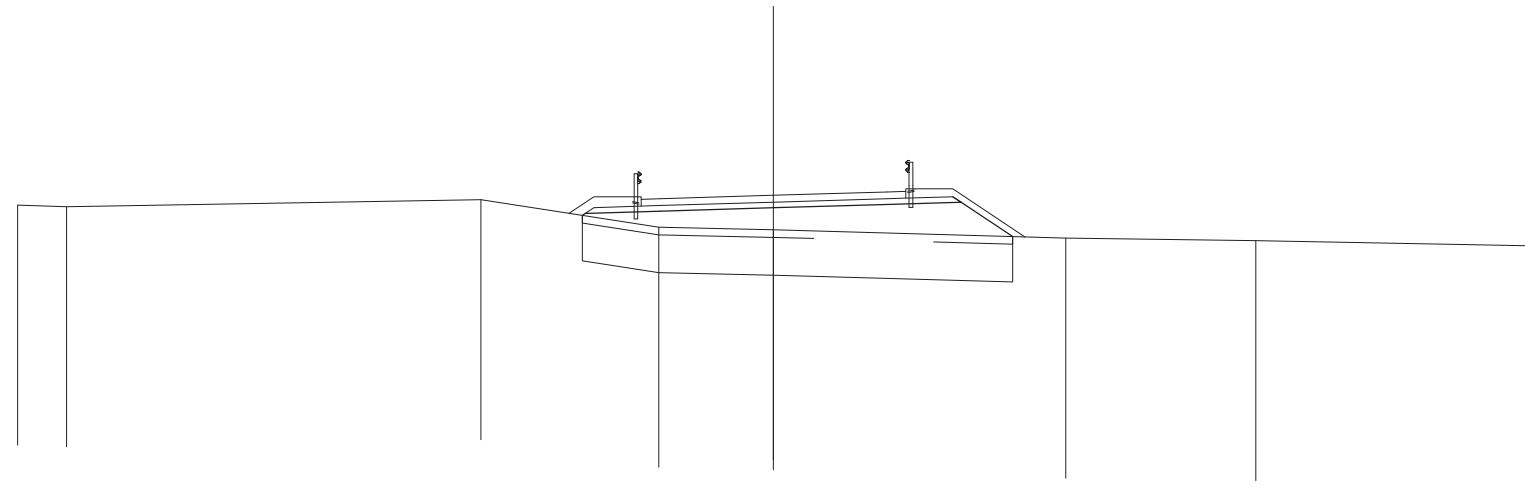
SCALA 1:200

QT. RIF. 420,000

| | | | | | | | | | | | |
|----------------------------|---------|---------|---------|---------|---------|---------|---------|---------|---------|---------|---------|
| QUOTE TERRENO | 431,340 | 431,157 | 431,131 | 430,911 | 430,867 | 430,802 | 430,759 | 430,713 | 430,649 | 430,439 | 430,430 |
| DIST. PARZIALI TERRENO | 4,470 | 3,999 | 5,292 | 1,688 | 4,550 | 2,939 | 1,581 | 5,812 | 8,638 | 1,030 | |
| QUOTE PROGETTO | | | | 430,908 | 431,665 | 431,789 | 431,854 | 432,042 | 430,688 | | |
| DIST. PARZIALI PROGETTO | | | | 1,134 | 1,984 | 3,000 | 3,000 | 1,750 | 1,812 | | |
| QUOTE PAVIMENTATO | | | | | 431,852 | 432,119 | 432,184 | 432,015 | | | |
| DIST. PARZIALI PAVIMENTATO | | | | | 0,500 | 3,000 | 3,000 | 0,500 | | | |

| | |
|-------------------------|----------|
| SCAVI E BONIFICHE | |
| SCOTICO | 11,393 m |
| BONIFICA | 11,393 m |
| RILEVATI | |
| RILEVATO | 19,902 m |
| TERRENO VEGETALE | 5,736 m |
| SOVRASTRUTTURA STRADALE | |
| STRATI LEGATI | 7,000 m |
| STRATO DI FONDAZIONE | 1,459 m |

SEZIONE N. : 17
 QT. PROGETTO: 432,385
 DIST. PROG. : 321,294
 DIST. PREC. : 13,566
 DIST. SUCC. : 13,748



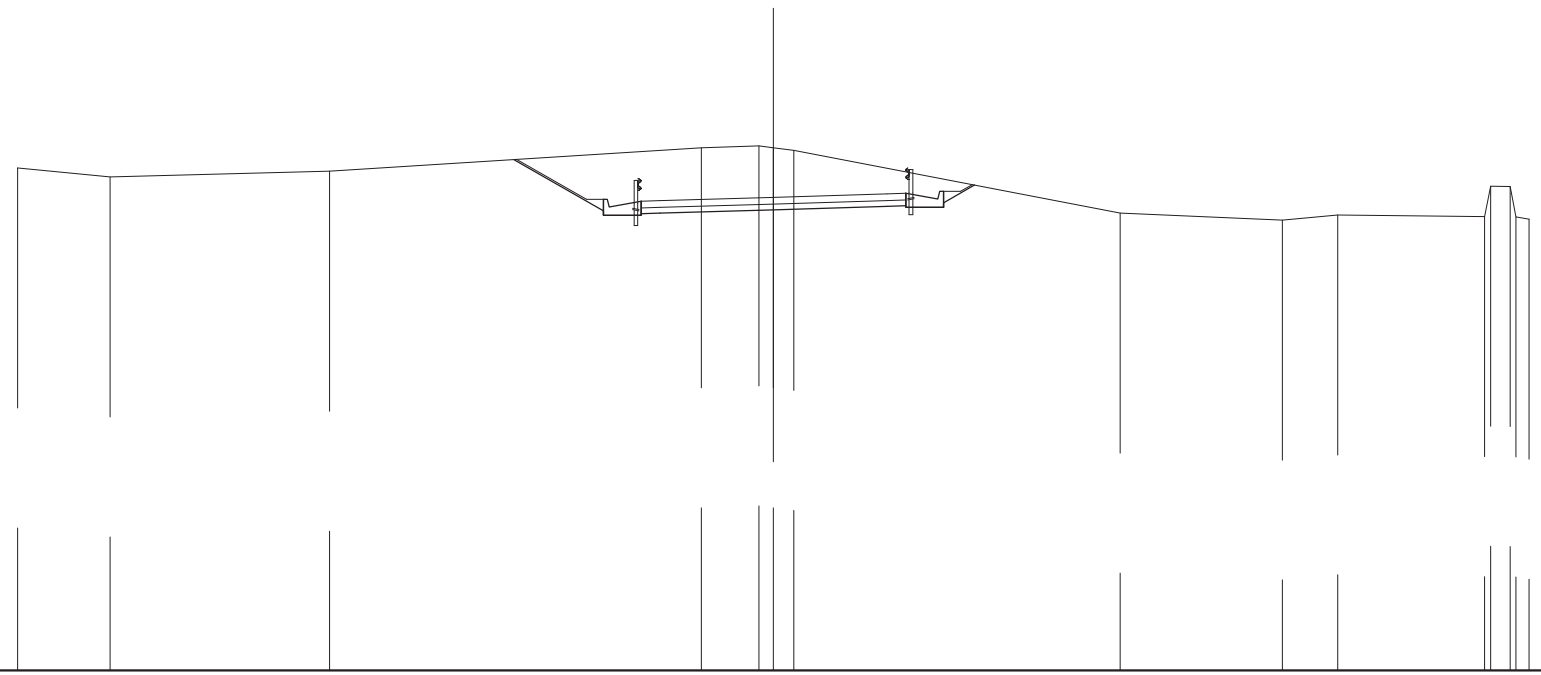
SCALA 1:200

QT. RIF. 420,000

| | | | | | | | | | |
|----------------------------|---------|---------|---------|---------|---------|---------|---------|---------|---------|
| QUOTE TERRENO | 432,124 | 432,083 | 432,269 | 431,542 | 431,474 | 431,252 | 431,188 | 431,050 | |
| DIST. PARZIALI TERRENO | 1,294 | 10,962 | 4,711 | 3,033 | 7,736 | 5,029 | 7,236 | | |
| QUOTE PROGETTO | | | 431,855 | 431,905 | 431,965 | 432,055 | 432,145 | 432,204 | 431,292 |
| DIST. PARZIALI PROGETTO | | | 1,985 | 3,000 | 3,000 | 1,750 | 1,367 | | |
| QUOTE PAVIMENTATO | | | 432,100 | 432,280 | 432,295 | 432,385 | 432,475 | 432,310 | 432,490 |
| DIST. PARZIALI PAVIMENTATO | | | 0,500 | 3,000 | 3,000 | 0,500 | | | |

| | |
|-------------------------|-----------------------|
| SCAVI E BONIFICHE | |
| STERRO | 14,927 m ³ |
| RILEVATI | |
| TERRENO VEGETALE | 0,900 m |
| SOVRASTRUTTURA STRADALE | |
| STRATI LEGATI | 7,000 m |
| STRATO DI FONDAZIONE | 1,050 m ³ |

SEZIONE N. : 18
 QT. PROGETTO: 432,519
 DIST. PROG. : 335,042
 DIST. PREC. : 13,748
 DIST. SUCC. : 12,071



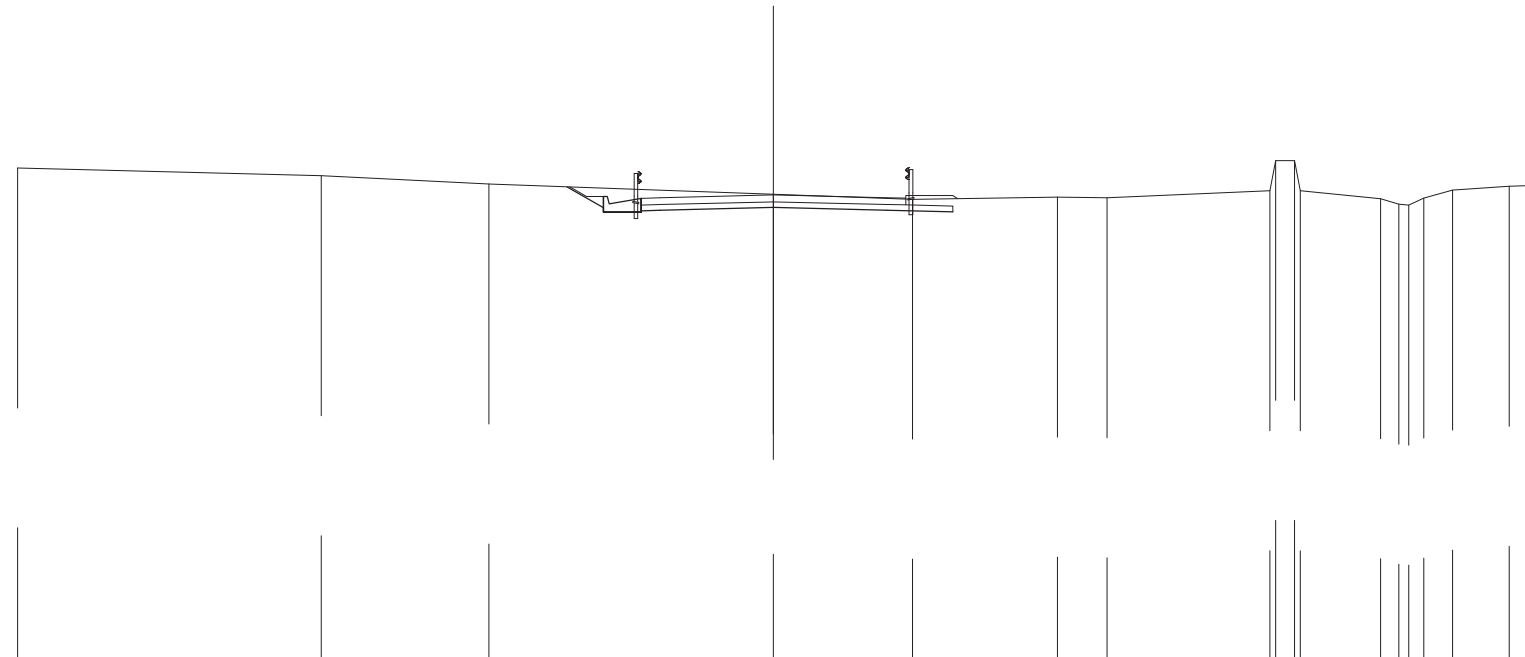
SCALA 1:200

QT. RIF. 420,000

| | | | | | | | | | | | | | | |
|----------------------------|---------|---------|---------|---------|---------|---------|---------|---------|---------|---------|---------|---------|---------|---------|
| QUOTE TERRENO | 433,296 | 433,054 | 433,209 | 433,831 | 433,879 | 433,830 | 433,762 | 432,102 | 431,917 | 432,053 | 432,010 | 432,002 | 432,000 | 431,937 |
| DIST. PARZIALI TERRENO | 2,448 | 5,801 | 9,843 | 1,522 | 0,387 | 0,538 | 8,636 | 4,291 | 1,465 | 3,893 | 0,518 | 0,000 | 0,000 | 0,000 |
| QUOTE PROGETTO | | | | 433,517 | 432,044 | 432,164 | 432,044 | 432,189 | 432,279 | 432,254 | 432,254 | 432,254 | 432,254 | 432,254 |
| DIST. PARZIALI PROGETTO | | | | 2,368 | 0,850 | 0,500 | 3,000 | 3,000 | 0,500 | 0,850 | 0,821 | 0,000 | 0,000 | 0,000 |
| QUOTE PAVIMENTATO | | | | | 432,234 | 432,414 | 432,429 | 432,519 | 432,609 | 432,444 | 432,624 | 432,624 | 432,624 | 432,624 |
| DIST. PARZIALI PAVIMENTATO | | | | | 0,500 | 0,500 | 3,000 | 3,000 | 0,500 | 0,850 | 0,821 | 0,000 | 0,000 | 0,000 |

| | |
|-------------------------|----------------------|
| SCAVI E BONIFICHE | |
| STERRO | 4,018 m ³ |
| RILEVATI | |
| TERRENO VEGETALE | 1,918 m |
| SOVRASTRUTTURA STRADALE | |
| STRATI LEGATI | 7,000 m |
| STRATO DI FONDAZIONE | 1,237 m ³ |

SEZIONE N. : 21
 QT. PROGETTO: 432,394
 DIST. PRG. : 387,498
 DIST. PREC. : 13,535
 DIST. SUCC. : 11,728



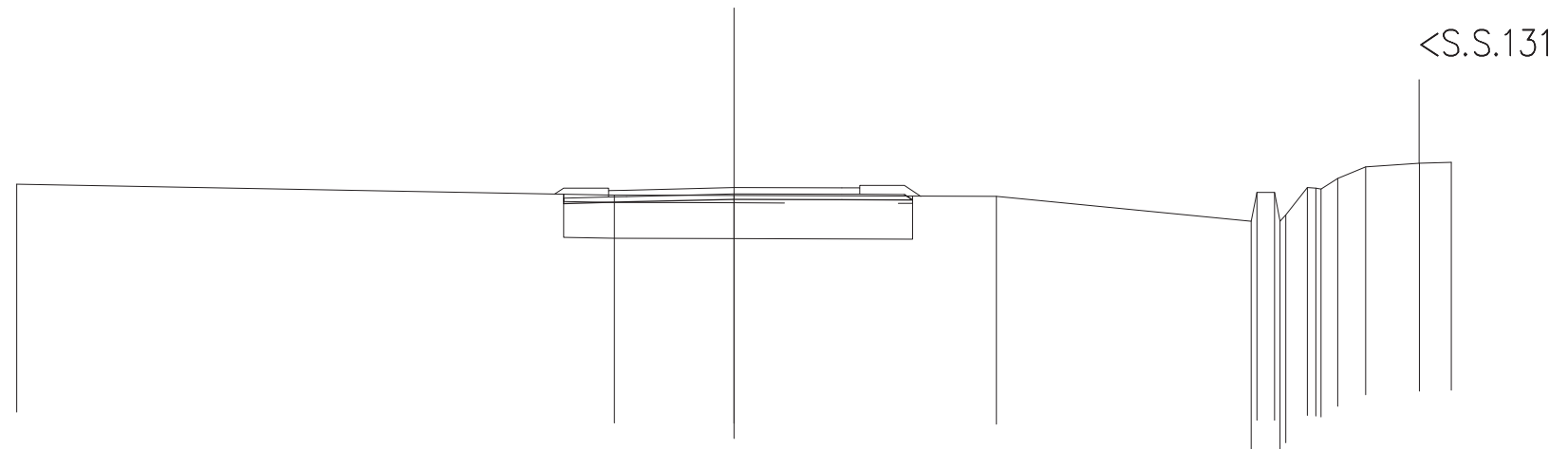
SCALA 1:200

QT. RIF. 420,000

| | | | | | | | | | | | | | | | |
|----------------------------|---------|---------|---------|---------|---------|---------|---------|---------|---------|---------|---------|---------|---------|---------|---------|
| QUOTE TERRENO | 433,111 | 432,902 | 432,682 | 432,413 | 432,282 | 432,335 | 432,323 | 432,507 | 433,307 | 432,293 | 432,148 | 432,313 | 432,527 | 432,627 | 432,639 |
| DIST. PARZIALI TERRENO | 8,031 | 4,438 | 7,531 | 3,679 | 3,838 | 1,314 | 4,309 | 0,500 | 2,130 | 0,486 | 0,397 | 0,763 | 1,501 | 0,525 | |
| QUOTE PROGETTO | | | | 432,608 | 432,064 | 431,992 | 431,951 | | | | | | | | |
| DIST. PARZIALI PROGETTO | | | | 0,966 | 0,850 | 0,500 | 3,000 | 3,000 | 1,750 | | | | | | |
| QUOTE PAVIMENTATO | | | | 432,126 | 432,394 | 432,322 | 432,311 | | | | | | | | |
| DIST. PARZIALI PAVIMENTATO | | | | 0,500 | 3,000 | 3,000 | 0,500 | | | | | | | | |

| SCAVI E BONIFICHE | |
|-------------------------|-----------------------|
| STERRO | 1,333 m ³ |
| SCOTICO | 4,976 m |
| BONIFICA | 9,686 m ³ |
| RILEVATI | |
| RILEVATO | 10,330 m ³ |
| TERRENO VEGETALE | 3,487 m |
| SOVRASTRUTTURA STRADALE | |
| STRATI LEGATI | 7,000 m |
| STRATO DI FONDAZIONE | 1,442 m ³ |

SEZIONE N. : 24
 QT. PROGETTO: 432,197
 DIST. PRG. : 449,268
 DIST. PREC. : 22,934
 DIST. SUCC. : 25,151



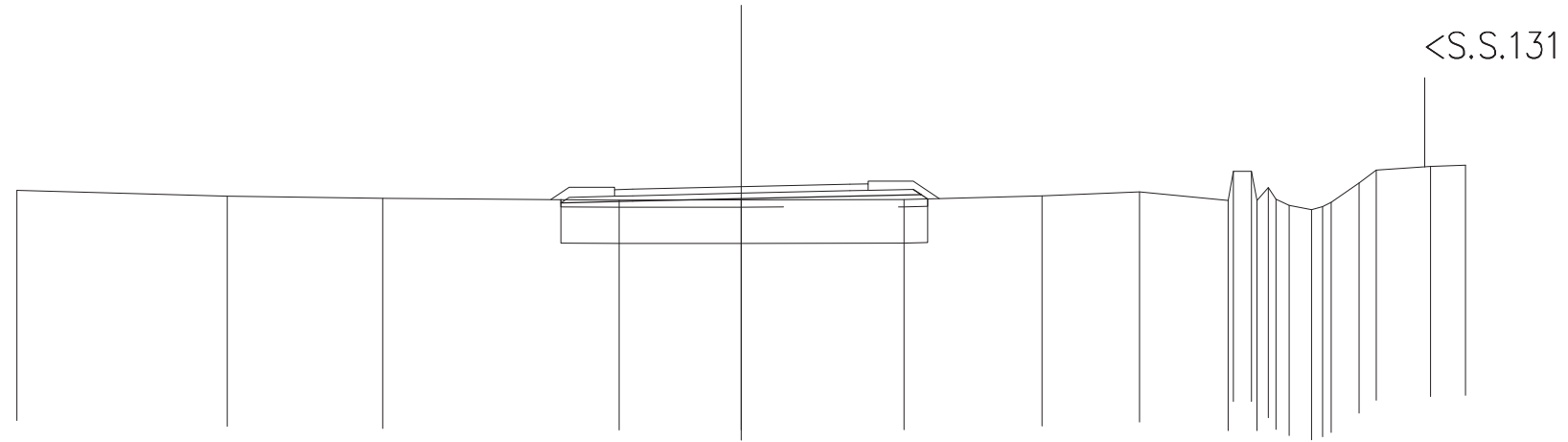
SCALA 1:200

QT. RIF. 420,000

| | | | | | |
|----------------------------|---------|-------------------------------|---------|-------------------------------|---|
| QUOTE TERRENO | 432,290 | 431,981 | 431,971 | 431,944 | 431,256 432,056 432,056 431,736 432,196 432,176 432,148 432,446 432,768 |
| DIST. PARZIALI TERRENO | 16,665 | 3,335 | 7,312 | 7,110 | 0,491 0,602 0,462 0,784 1,501 0,887 |
| QUOTE PROGETTO | | 431,748 431,792 | 431,867 | 431,856 432,000 431,850 | |
| DIST. PARZIALI PROGETTO | | 1,750 3,000 | 3,000 | 1,750 | |
| QUOTE PAVIMENTATO | | 431,929 432,109 432,122 | 432,197 | 432,186 432,005 432,185 | |
| DIST. PARZIALI PAVIMENTATO | | 0,500 3,000 | 3,000 | 0,500 | |

| SCAVI E BONIFICHE | |
|-------------------------|----------------------|
| STERRO | 0,145m ³ |
| SCOTICO | 6,747m |
| BONIFICA | 10,131m ³ |
| RILEVATI | |
| RILEVATO | 12,515m ³ |
| TERRENO VEGETALE | 4,122m |
| SOVRASTRUTTURA STRADALE | |
| STRATI LEGATI | 7,000m |
| STRATO DI FONDAZIONE | 1,459m ³ |

SEZIONE N. : 25
 QT. PROGETTO: 432,274
 DIST. PRG. : 474,419
 DIST. PREC. : 25,151
 DIST. SUCC. : 25,263



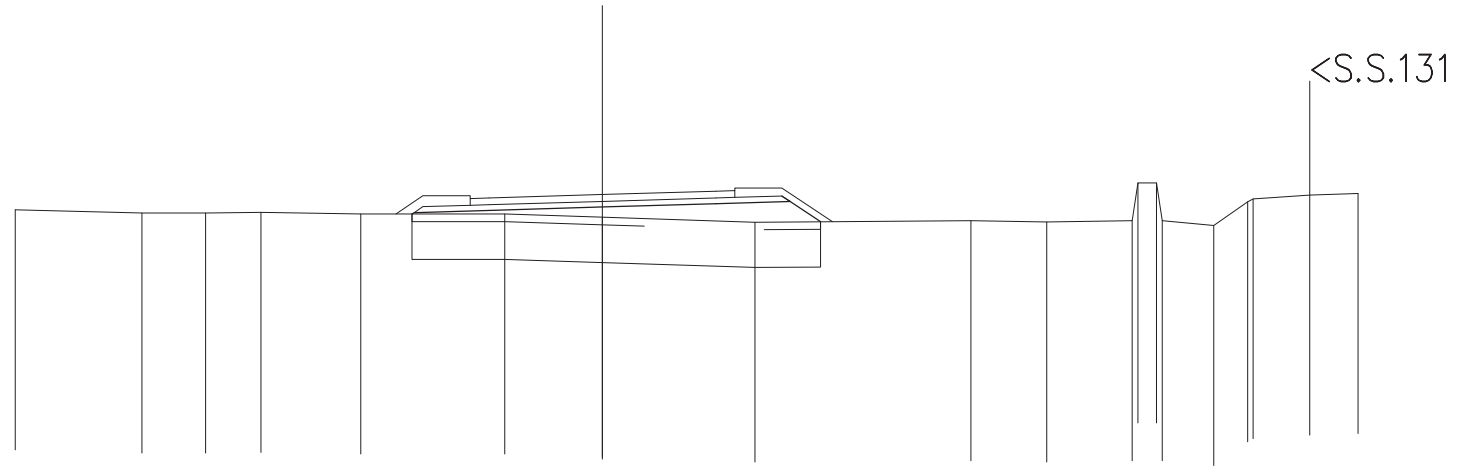
SCALA 1:200

QT. RIF. 420,000

| | | | | | | | | | | | |
|----------------------------|---------|---------|---------|-------------------------------|---------|---------|-------------------------------|-------------------------------|--|---------|---------|
| QUOTE TERRENO | 432,170 | 432,008 | 431,945 | 431,901 | 431,906 | 431,914 | 432,015 | 432,127 | 431,891 432,091 431,891 432,041 431,922 431,750 431,635 431,721 431,899 432,726 | 432,826 | 432,863 |
| DIST. PARZIALI TERRENO | 5,801 | 4,301 | 6,529 | 3,369 | 4,497 | 3,807 | 2,691 | 2,445 | 0,500 0,615 0,774 0,472 1,501 0,964 | | |
| QUOTE PROGETTO | | | | 431,819 | 431,869 | 431,944 | 432,009 | 432,197 432,052 431,932 | | | |
| DIST. PARZIALI PROGETTO | | | | 1,984 | 3,000 | 3,000 | 1,750 | | | | |
| QUOTE PAVIMENTATO | | | | 432,006 432,186 432,199 | | 432,274 | 432,339 432,170 432,350 | | | | |
| DIST. PARZIALI PAVIMENTATO | | | | 0,500 | 3,000 | 3,000 | 0,500 | | | | |

| | |
|-------------------------|----------|
| SCAVI E BONIFICHE | |
| SCOTICO | 10,809 m |
| BONIFICA | 10,809 m |
| RILEVATI | |
| RILEVATO | 15,984 m |
| TERRENO VEGETALE | 5,110 m |
| SOVRASTRUTTURA STRADALE | |
| STRATI LEGATI | 7,000 m |
| STRATO DI FONDAZIONE | 1,459 m |

SEZIONE N. : 28
 QT. PROGETTO: 432,750
 DIST. PRG. : 525,048
 DIST. PREC. : 11,399
 DIST. SUCC. : 25,383



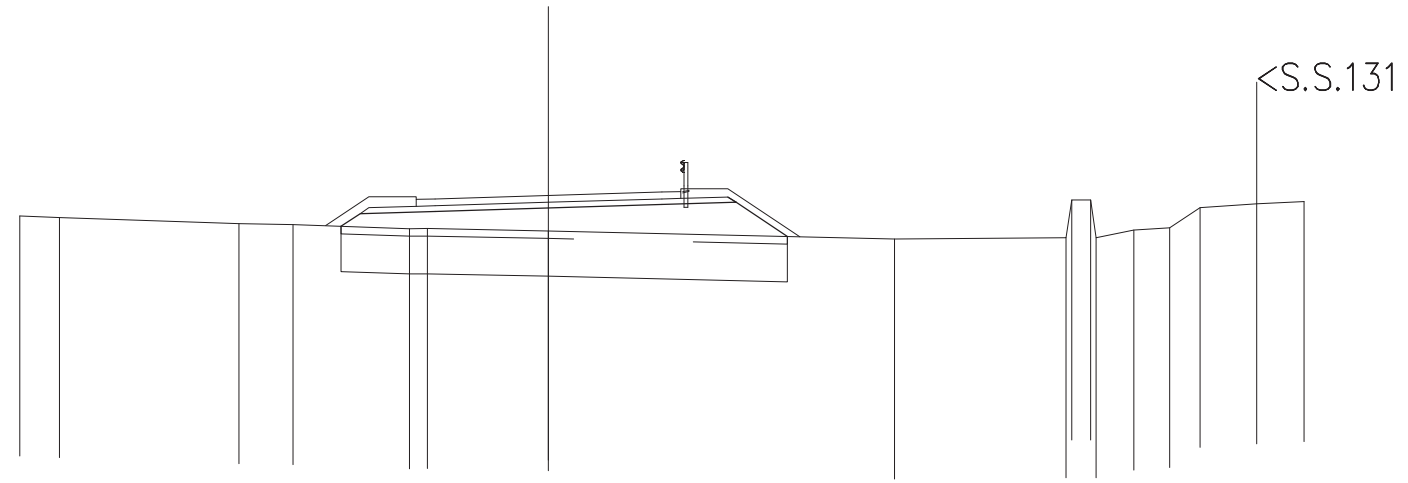
SCALA 1:200

QT. RIF. 420,000

| | | | | | | | | | | | | | | | | |
|----------------------------|---------|---------|---------|---------|---------|---------|---------|---------|---------|---------|---------|---------|---------|---------|---------|---------|
| QUOTE TERRENO | 432,344 | 432,263 | 432,258 | 432,277 | 432,237 | 432,233 | 432,149 | 432,020 | 432,059 | 432,022 | 432,057 | 431,931 | 432,555 | 432,638 | 432,738 | 432,776 |
| DIST. PARZIALI TERRENO | 3,353 | 1,685 | 1,471 | 2,642 | 3,805 | 2,589 | 4,035 | 5,720 | 2,005 | 2,261 | 0,497 | 1,365 | 0,896 | 1,501 | 1,276 | |
| QUOTE PROGETTO | | | | | 432,236 | 432,271 | 432,330 | 432,420 | 432,510 | 432,713 | 432,569 | 432,032 | | | | |
| DIST. PARZIALI PROGETTO | | | | | 1,985 | 3,000 | 3,000 | 1,750 | 0,806 | | | | | | | |
| QUOTE PAVIMENTATO | | | | | 432,465 | 432,645 | 432,660 | 432,750 | 432,840 | 432,675 | 432,855 | | | | | |
| DIST. PARZIALI PAVIMENTATO | | | | | 0,500 | 3,000 | 3,000 | 0,500 | | | | | | | | |

| | |
|-------------------------|----------|
| SCAVI E BONIFICHE | |
| SCOTICO | 11,808 m |
| BONIFICA | 11,808 m |
| RILEVATI | |
| RILEVATO | 20,959 m |
| TERRENO VEGETALE | 6,303 m |
| SOVRASTRUTTURA STRADALE | |
| STRATI LEGATI | 7,000 m |
| STRATO DI FONDAZIONE | 1,459 m |

SEZIONE N. : 29
 QT. PROGETTO: 432,989
 DIST. PRG. : 550,432
 DIST. PREC. : 25,383
 DIST. SUCC. : 25,381



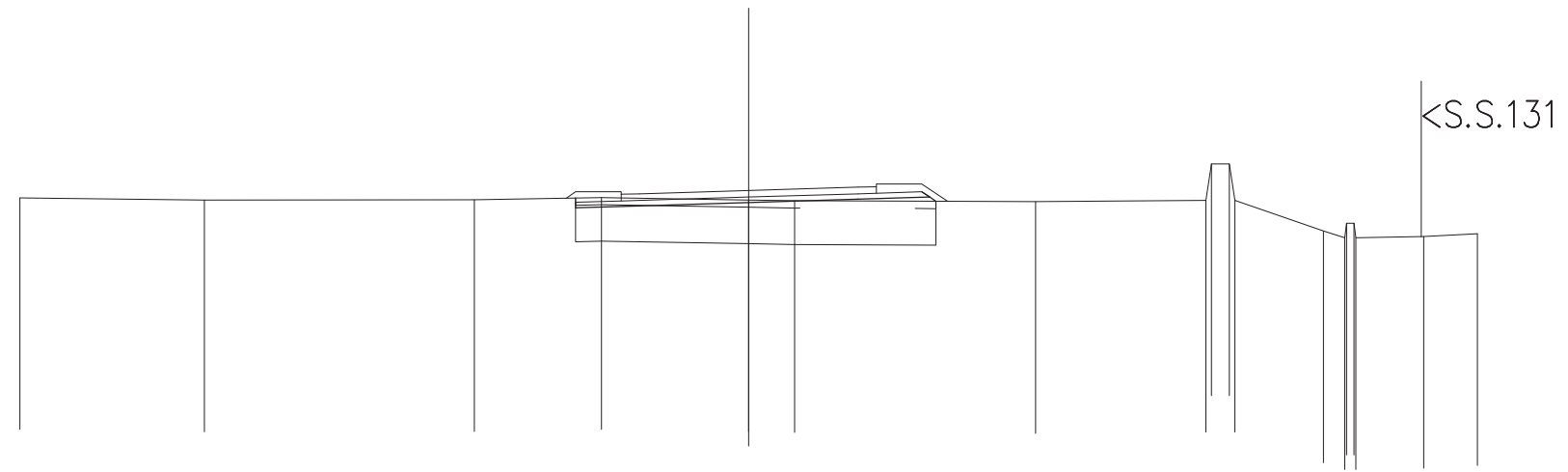
SCALA 1:200

QT. RIF. 420,000

| | | | | | | | | |
|----------------------------|--------------------|--------------------|-------------------------------|---------|-------------------------------|--|-------------------------------|--------------------|
| QUOTE TERRENO | 432,444 432,403 | 432,247 432,222 | 432,112 432,119 | 432,053 | 431,836 | 431,871 432,871 432,871 431,871 | 432,074 432,139 432,672 | 432,772 432,828 |
| DIST. PARZIALI TERRENO | 1,048 4,754 | 1,430 3,078 | 0,481 3,200 | | 9,158 | 4,544 | | |
| QUOTE PROGETTO | | | 432,176 432,510 | 432,659 | 432,749 | 432,952 432,608 | 431,903 | |
| DIST. PARZIALI PROGETTO | | | 0,500 1,985 | 3,000 | 3,000 | 1,750 1,357 | | |
| QUOTE PAVIMENTATO | | | 432,704 432,884 432,899 | 432,989 | 433,079 432,914 433,094 | | | |
| DIST. PARZIALI PAVIMENTATO | | | 0,500 3,000 | 3,000 | 0,500 | | | |

| | |
|-------------------------|-----------------------|
| SCAVI E BONIFICHE | |
| STERRO | 0,912 m ³ |
| SCOTICO | 3,502 m |
| BONIFICA | 9,804 m ³ |
| RILEVATI | |
| RILEVATO | 11,185 m ³ |
| TERRENO VEGETALE | 3,804 m |
| SOVRASTRUTTURA STRADALE | |
| STRATI LEGATI | 7,000 m |
| STRATO DI FONDAZIONE | 1,441 m ³ |

SEZIONE N. : 34
 QT. PROGETTO: 434,184
 DIST. PRG. : 677,308
 DIST. PREC. : 25,368
 DIST. SUCC. : 25,364



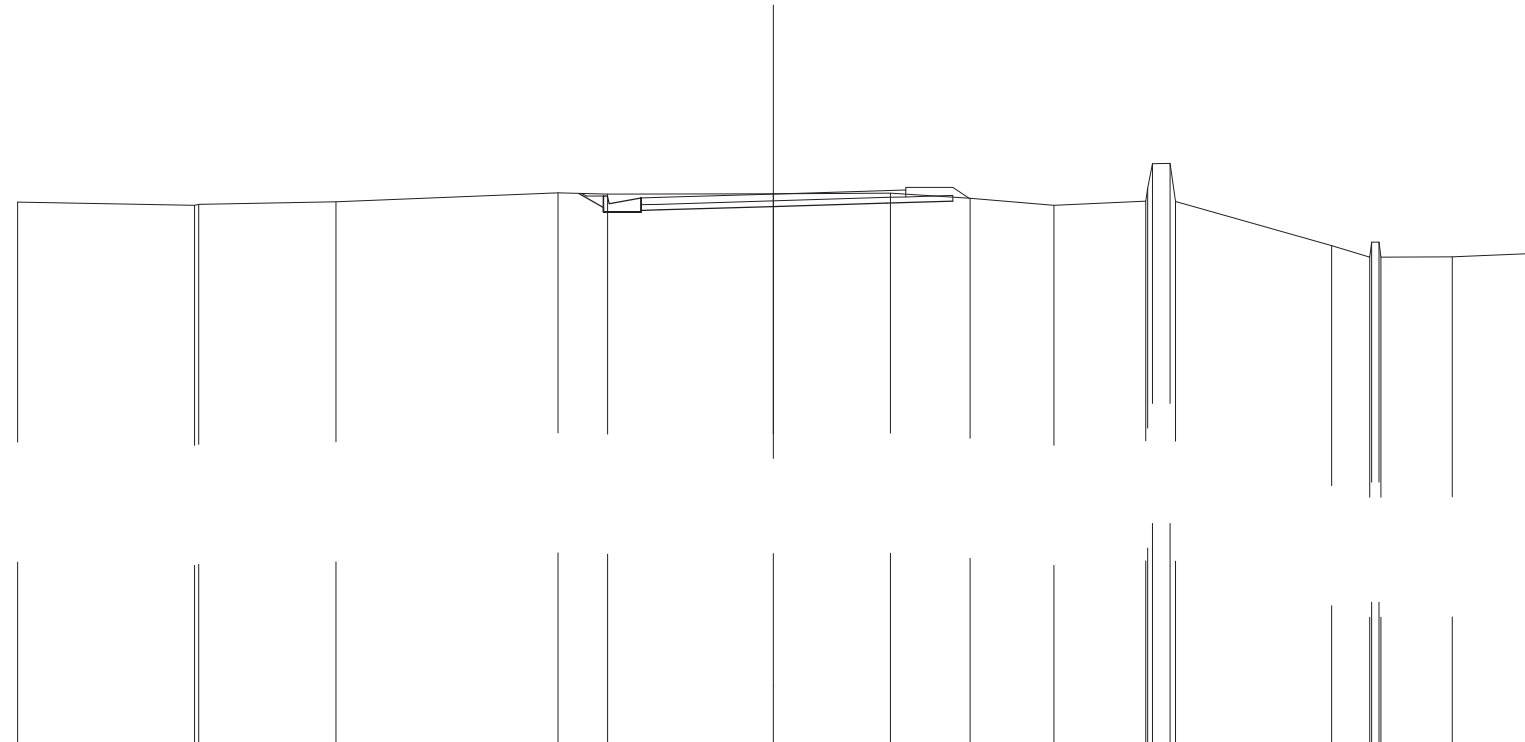
SCALA 1:200

QT. RIF. 420,000

| | | | | | | | | | | | | | |
|----------------------------|---------|---------|---------|---------|---------|---------|---------|---------|---------|---------|---------|---------|---------|
| QUOTE TERRENO | 433,985 | 433,923 | 433,931 | 433,992 | 433,925 | 433,904 | 433,876 | 433,914 | 433,070 | 432,886 | 432,886 | 432,919 | 432,997 |
| DIST. PARZIALI TERRENO | 5,063 | 7,403 | 3,491 | 4,043 | 1,262 | 6,610 | 4,676 | 0,497 | 2,432 | 0,587 | 1,866 | 1,473 | |
| QUOTE PROGETTO | | | | 433,711 | 433,764 | 433,854 | 433,944 | 434,146 | 434,009 | 433,888 | | | |
| DIST. PARZIALI PROGETTO | | | | 1,750 | 3,000 | 3,000 | 1,750 | | | | | | |
| QUOTE PAVIMENTATO | | | | 433,899 | 434,079 | 434,094 | 434,184 | 434,274 | 434,109 | 434,289 | | | |
| DIST. PARZIALI PAVIMENTATO | | | | 0,500 | 3,000 | 3,000 | 0,500 | | | | | | |

| | |
|-------------------------|----------------------|
| SCAVI E BONIFICHE | |
| STERRO | 3,161 m ³ |
| RILEVATI | |
| TERRENO VEGETALE | 2,290 m |
| SOVRASTRUTTURA STRADALE | |
| STRATI LEGATI | 7,000 m |
| STRATO DI FONDAZIONE | 1,237 m ³ |

SEZIONE N. : 36
 QT. PROGETTO: 434,668
 DIST. PROG. : 728,789
 DIST. PREC. : 26,116
 DIST. SUCC. : 24,598



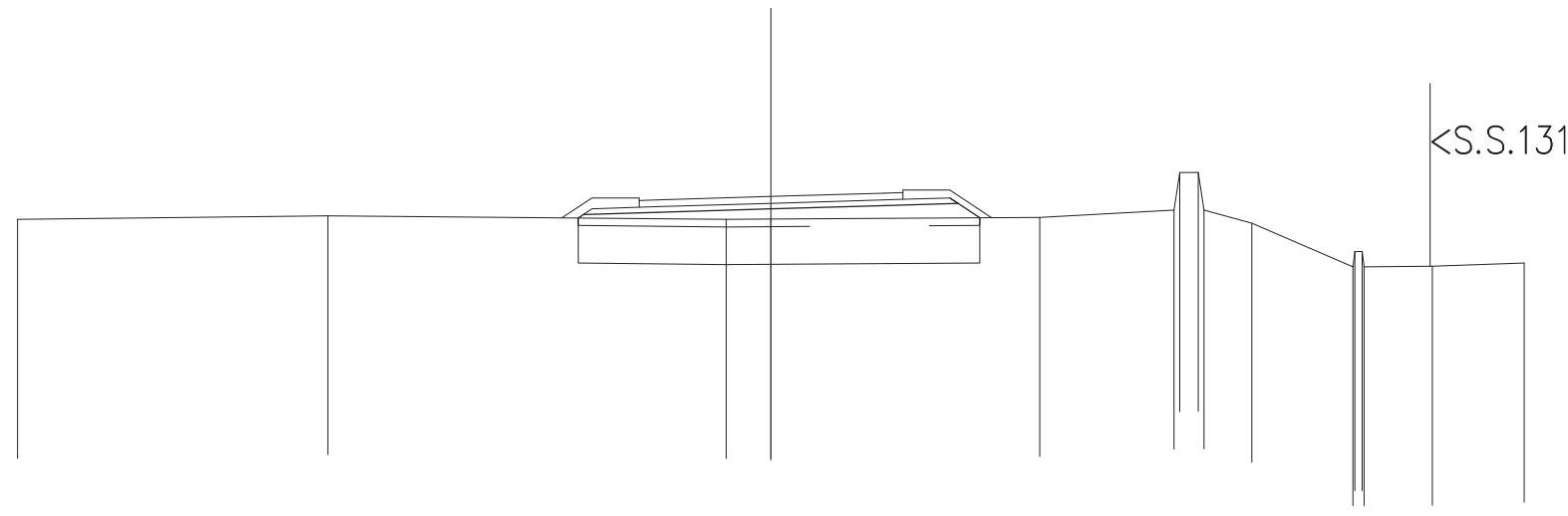
SCALA 1:200

QT. RIF. 420,000

| | | | | | | | | | | | | | | |
|----------------------------|---------|--------------------|---------|-------------------------------|--|---------|-------------------------------|---------|---------|--|---------|--|---------|---------|
| QUOTE TERRENO | 434,454 | 434,369 434,396 | 434,461 | 434,700 | 434,664 | 434,678 | 434,688 | 434,553 | 434,372 | 434,484 434,865 434,475 434,476 | 433,306 | 433,995 433,395 433,395 432,995 | 433,006 | 433,089 |
| DIST. PARZIALI TERRENO | 4,679 | 3,626 | 5,876 | 1,313 | 4,393 | 3,099 | 2,105 | 2,216 | 2,432 | 0,464 | 4,133 | 1,001 | 1,891 | 2,031 |
| QUOTE PROGETTO | | | | 434,665 434,313 434,613 | 434,193 434,233 434,563 434,248 | 434,338 | 434,428 | 434,481 | | | | | | |
| DIST. PARZIALI PROGETTO | | | | 0,650 | 0,850 0,500 | 3,000 | 3,000 | 1,750 | | | | | | |
| QUOTE PAVIMENTATO | | | | | 434,383 434,563 434,578 | 434,668 | 434,758 434,593 434,773 | | | | | | | |
| DIST. PARZIALI PAVIMENTATO | | | | | 0,500 | 3,000 | 3,000 | 0,500 | | | | | | |

| | |
|-------------------------|----------|
| SCAVI E BONIFICHE | |
| SCOTICO | 10,664 m |
| BONIFICA | 10,664 m |
| RILEVATI | |
| RILEVATO | 15,511 m |
| TERRENO VEGETALE | 4,930 m |
| SOVRASTRUTTURA STRADALE | |
| STRATI LEGATI | 7,000 m |
| STRATO DI FONDAZIONE | 1,459 m |

SEZIONE N. : 37
 QT. PROGETTO: 434,900
 DIST. PROG. : 753,387
 DIST. PREC. : 24,598
 DIST. SUCC. : 25,349



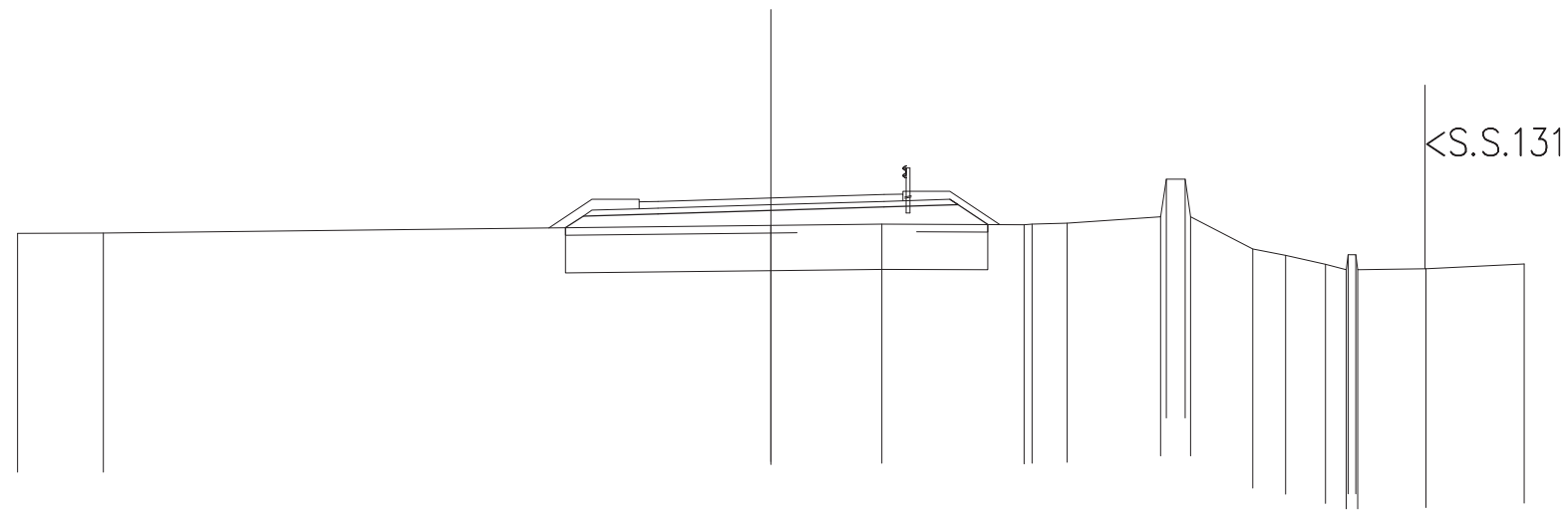
SCALA 1:200

QT. RIF. 420,000

| | | | | | | | | | | | | | | |
|----------------------------|--|---------|--|---------|--|-------------------------------|---------|-------|-------------------------------|---|-------------------------------|--|---------|---------|
| QUOTE TERRENO | | 434,297 | | 434,391 | | 434,294 | 434,302 | | 434,342 | 434,511 434,511 434,511 434,511 434,511 | 434,190 | 433,036 433,436 433,436 433,036 | 433,046 | 433,134 |
| DIST. PARZIALI TERRENO | | 8,235 | | 10,576 | | 1,189 | 7,139 | | 3,562 | 0,498 1,273 | 2,680 | 1,812 | 2,437 | |
| QUOTE PROGETTO | | | | | | 434,330 434,420 | 434,480 | | 434,570 | 434,660 | 434,862 434,715 434,333 | | | |
| DIST. PARZIALI PROGETTO | | | | | | 1,985 | 3,000 | 3,000 | 1,750 | 0,579 | | | | |
| QUOTE PAVIMENTATO | | | | | | 434,615 434,795 434,810 | 434,900 | | 434,990 434,825 435,005 | | | | | |
| DIST. PARZIALI PAVIMENTATO | | | | | | 0,500 | 3,000 | 3,000 | 0,500 | | | | | |

| | |
|-------------------------|----------|
| SCAVI E BONIFICHE | |
| SCOTICO | 11,207 m |
| BONIFICA | 11,207 m |
| RILEVATI | |
| RILEVATO | 17,774 m |
| TERRENO VEGETALE | 5,604 m |
| SOVRASTRUTTURA STRADALE | |
| STRATI LEGATI | 7,000 m |
| STRATO DI FONDAZIONE | 1,459 m |

SEZIONE N. : 39
 QT. PROGETTO: 434,862
 DIST. PROG. : 804,080
 DIST. PREC. : 25,344
 DIST. SUCC. : 25,338



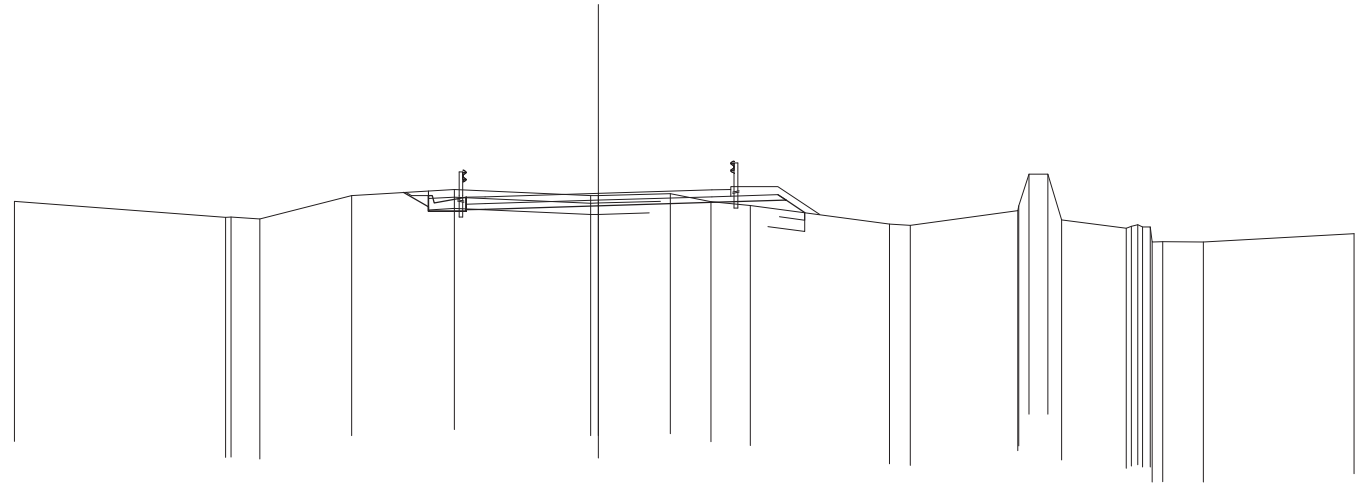
SCALA 1:200

QT. RIF. 420,000

| | | | | | | | | | | | | | | | |
|----------------------------|---------|---------|--------|-------------------------------|---------|-------------------------------|---------|--|---------|---------|---|---------|---------|-------|-------|
| QUOTE TERRENO | 433,925 | 433,929 | | 434,133 | 434,163 | 434,153 434,170 | 434,190 | 434,365 435,364 435,364 434,364 | 433,505 | 433,341 | 433,098 432,953 433,353 433,353 432,953 | 432,985 | 433,106 | | |
| DIST. PARZIALI TERRENO | 2,275 | | 17,725 | | 2,945 | 3,777 | 0,930 | 2,481 | 0,497 | 1,649 | 0,876 | 1,058 | 0,551 | 1,811 | 2,613 |
| QUOTE PROGETTO | | | | 434,532 | 434,622 | 434,825 434,661 | 434,156 | | | | | | | | |
| DIST. PARZIALI PROGETTO | | | | 0,469 | 1,985 | 3,000 | 3,000 | 1,750 | 0,788 | | | | | | |
| QUOTE PAVIMENTATO | | | | 434,577 434,757 434,772 | 434,862 | 434,952 434,787 434,967 | | | | | | | | | |
| DIST. PARZIALI PAVIMENTATO | | | | 0,500 | 3,000 | 3,000 | 0,500 | | | | | | | | |

| | |
|-------------------------|----------------------|
| SCAVI E BONIFICHE | |
| STERRO | 2,744 m ³ |
| RILEVATI | |
| RILEVATO | 0,320 m ³ |
| TERRENO VEGETALE | 3,099 m ³ |
| SOVRASTRUTTURA STRADALE | |
| STRATI LEGATI | 7,000 m ³ |
| STRATO DI FONDAZIONE | 1,254 m ³ |

SEZIONE N. : 43
 QT. PROGETTO: 434,395
 DIST. PROG. : 905,390
 DIST. PREC. : 25,317
 DIST. SUCC. : 25,310



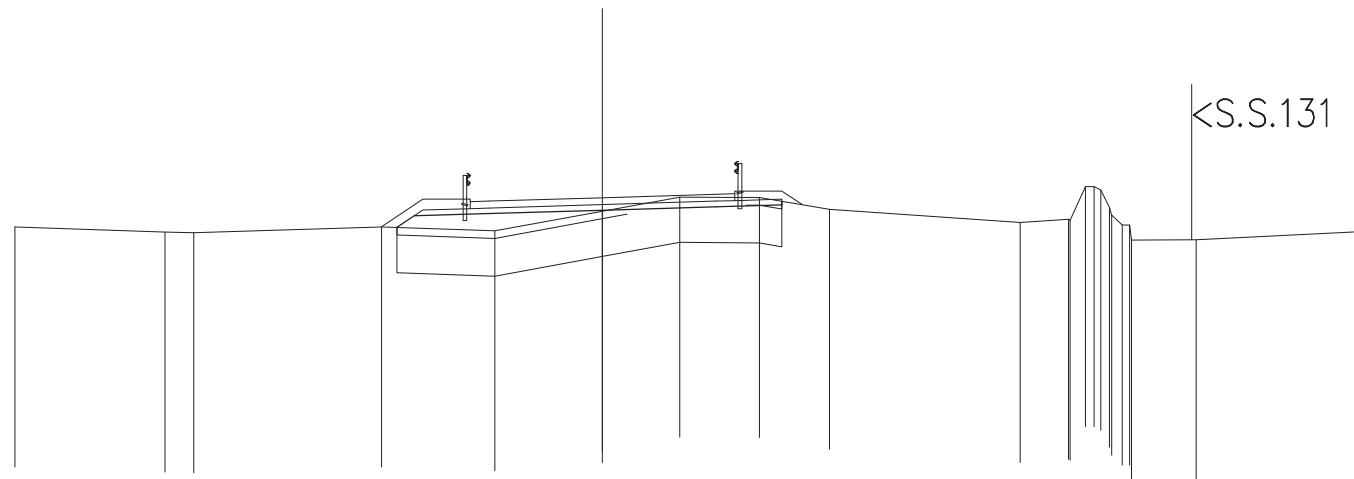
SCALA 1:200

QT. RIF. 420,000

| | | | | | | | | | | | | |
|----------------------------|---------|-------------------------------|-------------------------|---|--------------------|-------------------------------|-------------------------------|----------------|--------------------|---|---|---------|
| QUOTE TERRENO | 434,183 | 433,760 433,766 433,718 | 434,337 | 434,497 | 434,335 434,339 | 434,390 | 434,175 | 434,077 | 433,586 433,545 | 433,928 434,028 434,903 434,903 433,694 | 433,471 433,527 433,565 433,507 433,107 433,118 433,107 | 433,325 |
| DIST. PARZIALI TERRENO | 5,585 | 0,760 2,432 | 2,716 | 3,603 | 1,906 | 1,075 1,037 | 3,688 | 0,549 2,845 | 0,501 1,709 | 1,075 | 3,990 | |
| QUOTE PROGETTO | | | | 434,417 434,420 434,340 433,920 433,960 434,290 433,975 | 434,065 | 434,155 | 434,358 434,214 433,885 | | | | | |
| DIST. PARZIALI PROGETTO | | | 0,660 0,850 0,500 | 3,000 | 3,000 | 1,750 | 0,492 | | | | | |
| QUOTE PAVIMENTATO | | | | 434,110 434,290 434,305 | 434,395 | 434,485 434,520 434,500 | | | | | | |
| DIST. PARZIALI PAVIMENTATO | | | | 0,500 3,000 | 3,000 | 0,500 | | | | | | |

| SCAVI E BONIFICHE | |
|-------------------------|-----------------------|
| STERRO | 0,884 m ³ |
| SCOTICO | 5,595 m |
| BONIFICA | 10,066 m ³ |
| RILEVATI | |
| RILEVATO | 12,943 m ³ |
| TERRENO VEGETALE | 4,609 m |
| SOVRASTRUTTURA STRADALE | |
| STRATI LEGATI | 7,000 m |
| STRATO DI FONDAZIONE | 1,443 m ³ |

SEZIONE N. : 44
 QT. PROGETTO: 434,278
 DIST. PROG. : 930,700
 DIST. PREC. : 25,310
 DIST. SUCC. : 12,872



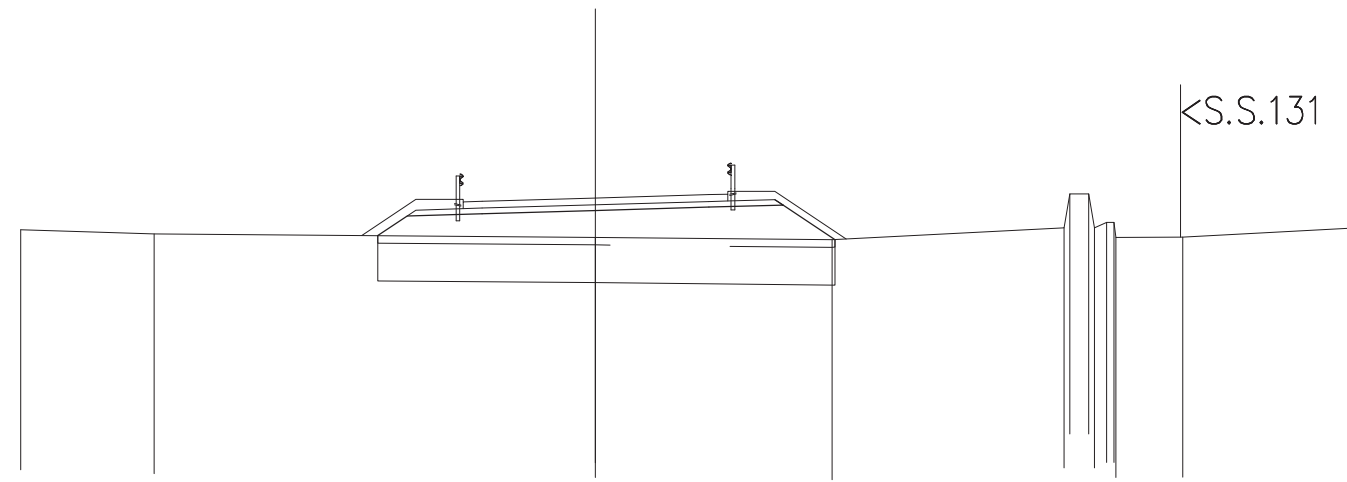
SCALA 1:200

QT. RIF. 420,000

| | | | | | | | | | | | |
|----------------------------|---------|--------------------|---------|-------------------------------|---------|-------------------------------|---------|---------|---------|--|---------|
| QUOTE TERRENO | 433,504 | 433,369 433,356 | 433,509 | 433,403 | 433,925 | 434,296 | 434,283 | 433,976 | 433,626 | 433,708 433,685 434,573 434,573 434,478 434,027 433,816 433,558 433,158 433,164 | 433,381 |
| DIST. PARZIALI TERRENO | 3,970 | 0,766 | 4,966 | 2,999 | 2,847 | 2,047 | 2,108 | 1,856 | 5,050 | 1,272 0,402 1,707 | 4,286 |
| QUOTE PROGETTO | | | | 433,494 433,799 | 433,858 | 433,948 | 434,038 | 434,091 | | | |
| DIST. PARZIALI PROGETTO | | | | 0,456 | 1,985 | 3,000 | 3,000 | 1,750 | | | |
| QUOTE PAVIMENTATO | | | | 433,993 434,173 434,188 | 434,278 | 434,368 434,503 434,383 | | | | | |
| DIST. PARZIALI PAVIMENTATO | | | | 0,500 | 3,000 | 3,000 | 0,500 | | | | |

| | |
|-------------------------|----------|
| SCAVI E BONIFICHE | |
| SCOTICO | 12,100 m |
| BONIFICA | 12,100 m |
| RILEVATI | |
| RILEVATO | 22,472 m |
| TERRENO VEGETALE | 6,633 m |
| SOVRASTRUTTURA STRADALE | |
| STRATI LEGATI | 7,000 m |
| STRATO DI FONDAZIONE | 1,459 m |

SEZIONE N. : 45
 QT. PROGETTO: 434,219
 DIST. PRG. : 943,572
 DIST. PREC. : 12,872
 DIST. SUCC. : 12,409



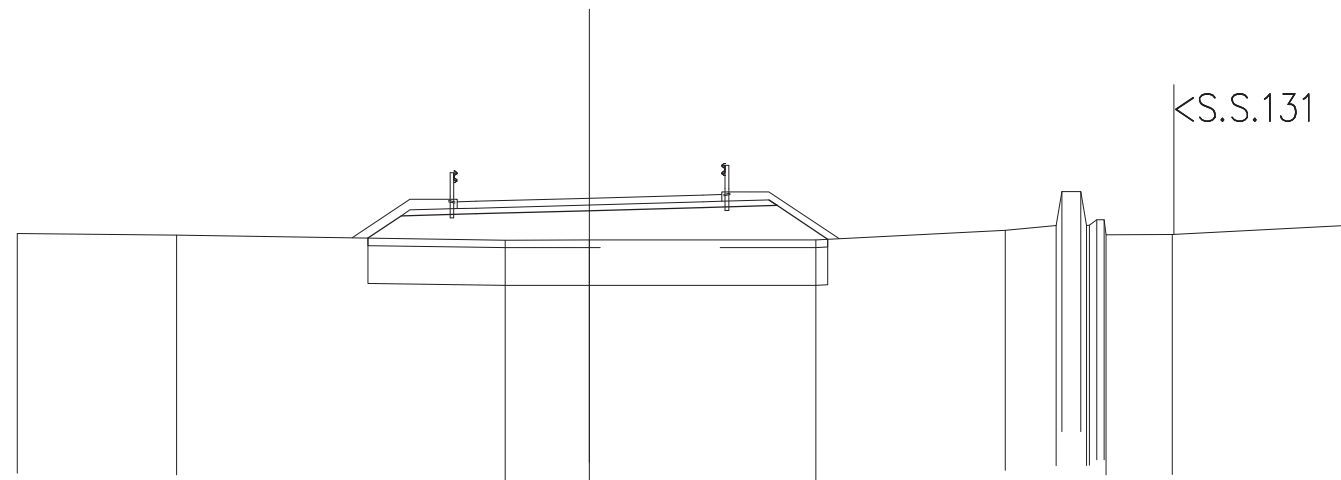
SCALA 1:200

QT. RIF. 420,000

| | | | | | | | | |
|----------------------------|---------|---------|-------------------------------|---------|---------|-------------------------------|--|---------|
| QUOTE TERRENO | 433,380 | 433,273 | | 433,179 | | 433,114 | 433,428 434,358 434,328 434,288 433,488 433,573 433,173 433,182 | 433,422 |
| DIST. PARZIALI TERRENO | 3,536 | | 11,677 | | 6,261 | | 6,143 | 4,456 |
| QUOTE PROGETTO | | | 433,225 433,743 | 433,801 | 433,889 | 433,977 | 434,178 434,034 | 433,118 |
| DIST. PARZIALI PROGETTO | | | 0,776 1,985 | 3,000 | 3,000 | 1,750 | 1,374 | |
| QUOTE PAVIMENTATO | | | 433,936 434,116 434,131 | 434,219 | | 434,307 434,141 434,321 | | |
| DIST. PARZIALI PAVIMENTATO | | | 0,500 3,000 | 3,000 | | 0,500 | | |

| | |
|-------------------------|----------|
| SCAVI E BONIFICHE | |
| SCOTICO | 12,170 m |
| BONIFICA | 12,170 m |
| RILEVATI | |
| RILEVATO | 23,188 m |
| TERRENO VEGETALE | 6,711 m |
| SOVRASTRUTTURA STRADALE | |
| STRATI LEGATI | 7,000 m |
| STRATO DI FONDAZIONE | 1,459 m |

SEZIONE N. : 46
 QT. PROGETTO: 434,162
 DIST. PROG. : 955,981
 DIST. PREC. : 12,409
 DIST. SUCC. : 25,191



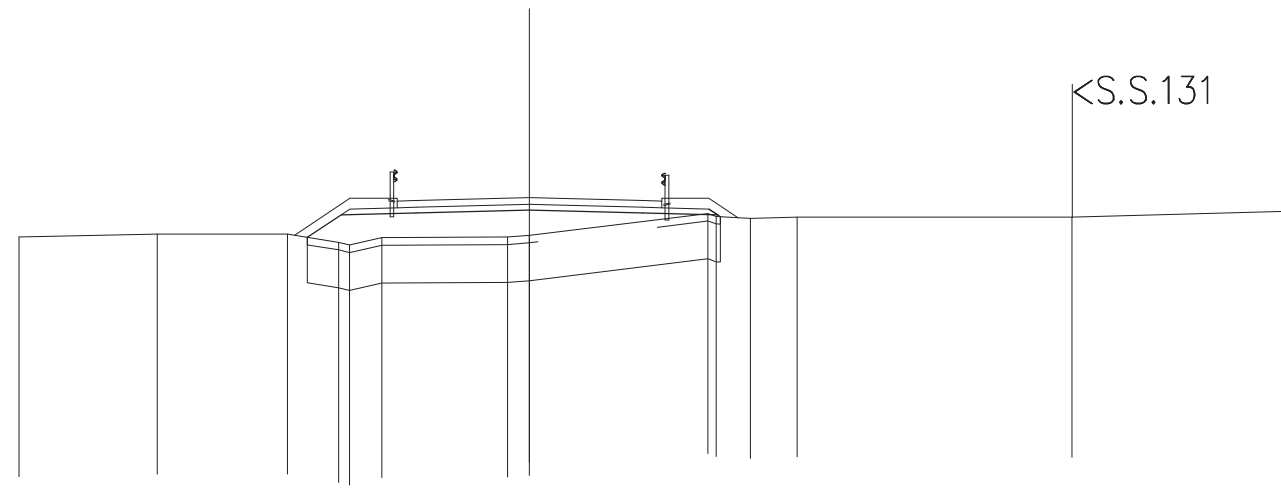
SCALA 1:200

QT. RIF. 420,000

| | | | | | | | | |
|----------------------------|---------|---------|-------------------------------|---------|-------------------------------|----------------|--|---------|
| QUOTE TERRENO | 433,231 | 433,188 | 433,053 | 433,055 | 433,057 | 433,314 | 433,435 434,335 434,335 433,435 433,438 433,590 433,590 433,193 | 433,439 |
| DIST. PARZIALI TERRENO | 4,219 | 8,694 | 2,233 | 5,992 | 5,015 | 1,348 0,500 | 1,754 | 4,570 |
| QUOTE PROGETTO | | | 433,109 433,694 | 433,749 | 433,832 | 433,915 | 434,113 433,969 | 433,074 |
| DIST. PARZIALI PROGETTO | | | 0,877 1,985 | 3,000 | 3,000 | 1,750 | 1,342 | |
| QUOTE PAVIMENTATO | | | 433,885 434,065 434,079 | 434,162 | 434,245 434,078 434,258 | | | |
| DIST. PARZIALI PAVIMENTATO | | | 0,500 3,000 | 3,000 | 0,500 | | | |

| | |
|-------------------------|-----------------------|
| SCAVI E BONIFICHE | |
| STERRO | 0,004 m ³ |
| SCOTICO | 10,639 m |
| BONIFICA | 10,932 m ³ |
| RILEVATI | |
| RILEVATO | 18,380 m ³ |
| TERRENO VEGETALE | 5,324 m |
| SOVRASTRUTTURA STRADALE | |
| STRATI LEGATI | 7,000 m |
| STRATO DI FONDAZIONE | 1,460 m ³ |

SEZIONE N. : 50
 QT. PROGETTO: 433,699
 DIST. PROG. : 1056,299
 DIST. PREC. : 25,614
 DIST. SUCC. : 25,000



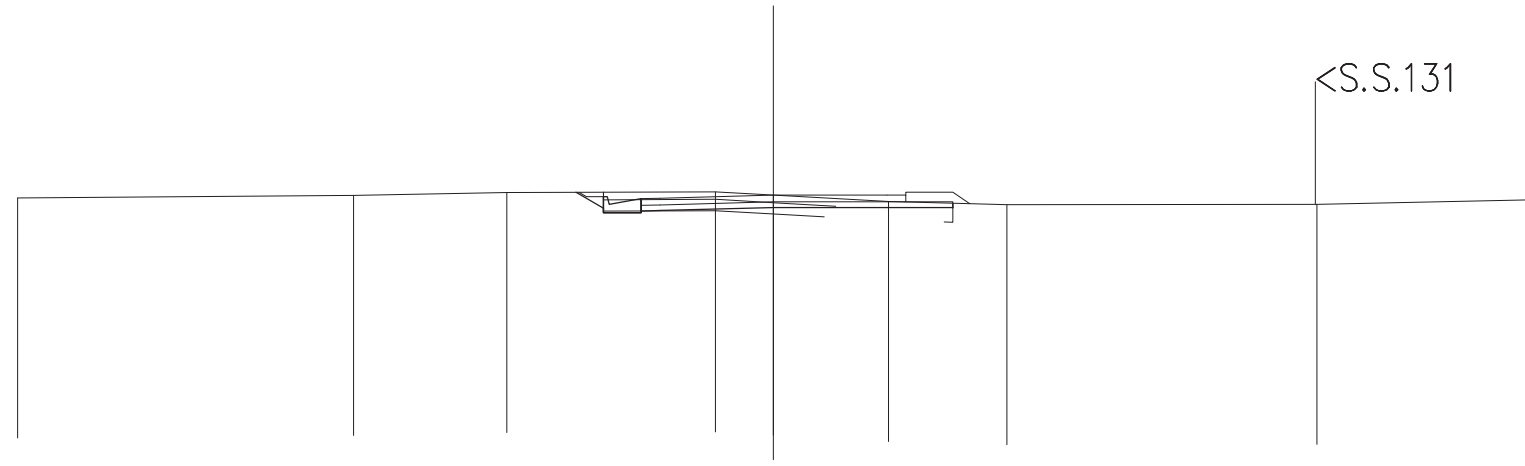
SCALA 1:200

QT. RIF. 420,000

| | | | | | | | | | | | | | | |
|----------------------------|---------|---------|---------|---------|---------|---------|---------|---------|---------|---------|---------|---------|---------|---------|
| QUOTE TERRENO | 432,663 | 432,733 | 432,735 | 432,517 | 432,446 | 432,642 | 432,656 | 432,703 | 433,281 | 433,203 | 433,151 | 433,189 | 433,187 | 433,337 |
| DIST. PARZIALI TERRENO | 3,656 | 3,443 | 1,358 | 0,858 | 3,321 | 0,582 | 4,726 | 0,906 | 1,236 | 7,279 | 5,637 | | | |
| QUOTE PROGETTO | | | 432,650 | 433,245 | 433,294 | 433,369 | 433,294 | 433,400 | 433,245 | 433,192 | | | | |
| DIST. PARZIALI PROGETTO | | | 0,892 | 1,984 | 3,000 | 3,000 | 1,750 | | | | | | | |
| QUOTE PAVIMENTATO | | | | 433,432 | 433,612 | 433,624 | 433,699 | 433,624 | 433,432 | 433,612 | | | | |
| DIST. PARZIALI PAVIMENTATO | | | | 0,500 | 3,000 | 3,000 | 0,500 | | | | | | | |

| | |
|-------------------------|----------------------|
| SCAVI E BONIFICHE | |
| STERRO | 3,210 m ³ |
| RILEVATI | |
| TERRENO VEGETALE | 2,311 m |
| SOVRASTRUTTURA STRADALE | |
| STRATI LEGATI | 7,000 m |
| STRATO DI FONDAZIONE | 1,237 m ³ |

SEZIONE N. : 51
 QT. PROGETTO: 433,584
 DIST. PROG. : 1081,299
 DIST. PREC. : 25,000
 DIST. SUCC. : 13,189



SCALA 1:200

QT. RIF. 420,000

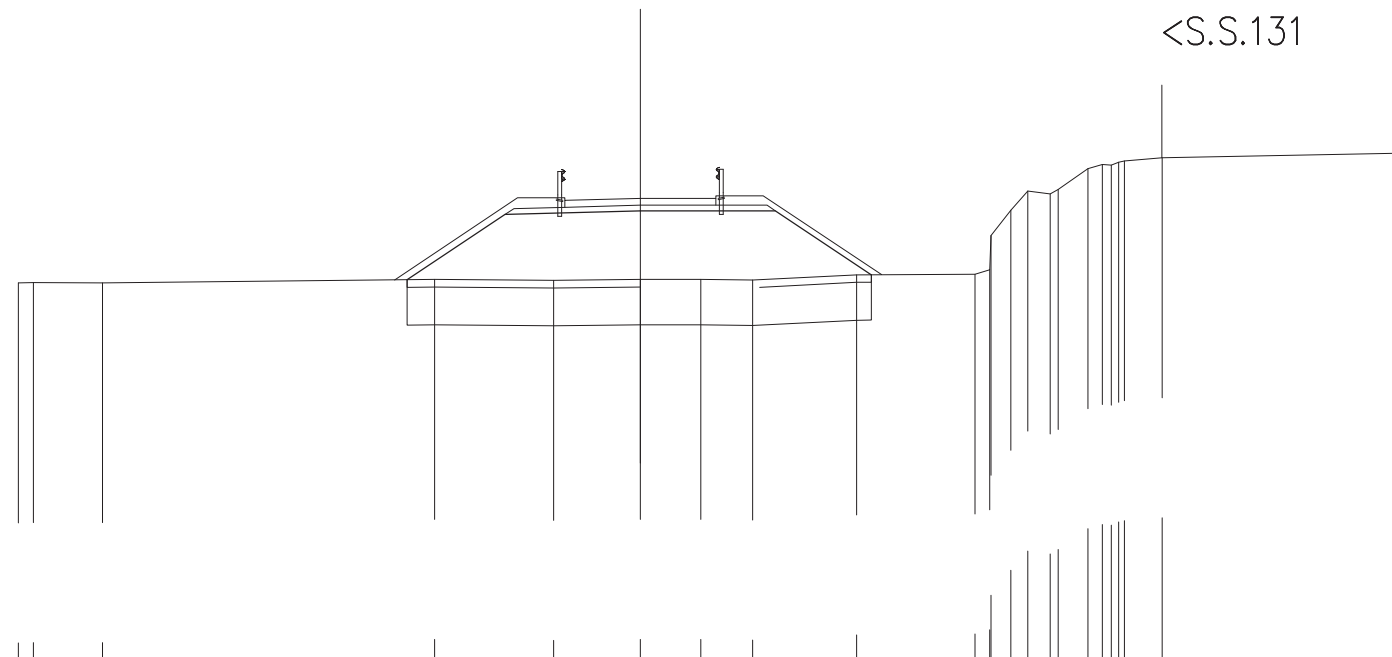
| | | | | | | | | | |
|----------------------------|---------|---------|---------|---------|---------|---------|---------|---------|---------|
| QUOTE TERRENO | 433,506 | 433,577 | 433,648 | 433,670 | 433,583 | 433,411 | 433,329 | 433,338 | 433,460 |
| DIST. PARZIALI TERRENO | 8,888 | 4,056 | 5,525 | 1,531 | 3,050 | 3,129 | 8,209 | 5,612 | |
| QUOTE PROGETTO | | | | 433,655 | 433,254 | 433,255 | 433,256 | | |
| DIST. PARZIALI PROGETTO | | | | 0,729 | 3,000 | 3,000 | 1,750 | | |
| QUOTE PAVIMENTATO | | | | 433,308 | 433,584 | 433,585 | 433,585 | | |
| DIST. PARZIALI PAVIMENTATO | | | | 0,500 | 3,000 | 3,000 | 0,500 | | |

| | |
|-------------------------|----------|
| SCAVI E BONIFICHE | |
| SCOTICO | 12,283 m |
| BONIFICA | 12,283 m |
| RILEVATI | |
| RILEVATO | 32,124 m |
| TERRENO VEGETALE | 10,320 m |
| SOVRASTRUTTURA STRADALE | |
| STRATI LEGATI | 4,000 m |
| STRATO DI FONDAZIONE | 1,039 m |

SEZIONE N. : 62
 QT. PROGETTO: 432,305
 DIST. PROG. : 1310,003
 DIST. PREC. : 32,259
 DIST. SUCC. : 13,118

SCALA 1:200

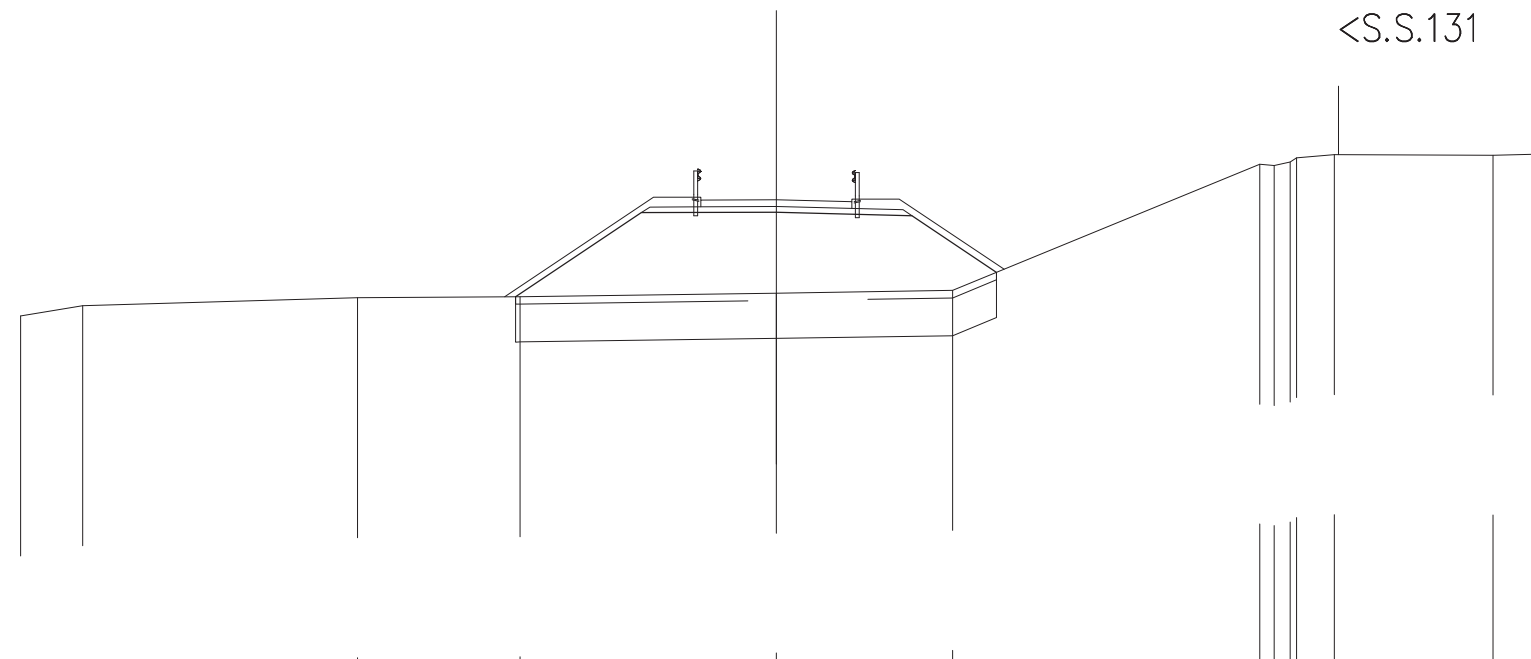
QT. RIF. 420,000



| | | | | | | | | | | |
|----------------------------|--------------------|---------|---------|--------------------|---------|--------------------|---------|---------|---|---------|
| QUOTE TERRENO | 430,067 430,080 | 430,073 | 430,158 | 430,134 | 430,158 | 430,162 | 430,143 | 430,282 | 430,301 430,325 430,345 431,992 432,501 432,423 432,539 433,089 433,197 433,181 433,264 433,299 433,379 | 433,502 |
| DIST. PARZIALI TERRENO | 0,399 1,827 | 8,789 | 3,149 | 2,299 | 1,599 | 1,373 | 2,746 | 3,138 | 0,387 0,526 0,450 0,589 0,782 1,001 | 6,188 |
| QUOTE PROGETTO | | | 430,151 | 431,877 | 431,975 | | 431,976 | 430,284 | | |
| DIST. PARZIALI PROGETTO | | | 2,587 | 3,584 | 3,575 | | 2,536 | | | |
| QUOTE PAVIMENTATO | | | | 432,070 432,250 | 432,305 | 432,125 432,305 | | | | |
| DIST. PARZIALI PAVIMENTATO | | | | 2,000 | 2,000 | | | | | |

| | |
|-------------------------|-----------------------|
| SCAVI E BONIFICHE | |
| SCOTICO | 12,734 m |
| BONIFICA | 12,734 m ³ |
| RILEVATI | |
| RILEVATO | 36,522 m ³ |
| TERRENO VEGETALE | 10,723 m |
| SOVRASTRUTTURA STRADALE | |
| STRATI LEGATI | 4,000 m |
| STRATO DI FONDAZIONE | 1,040 m ³ |

SEZIONE N.: 64ter
 QT. PROGETTO: 432,325
 DIST. PROG.: 1340,594
 DIST. PREC.: 3,269
 DIST. SUCC.: 13,876



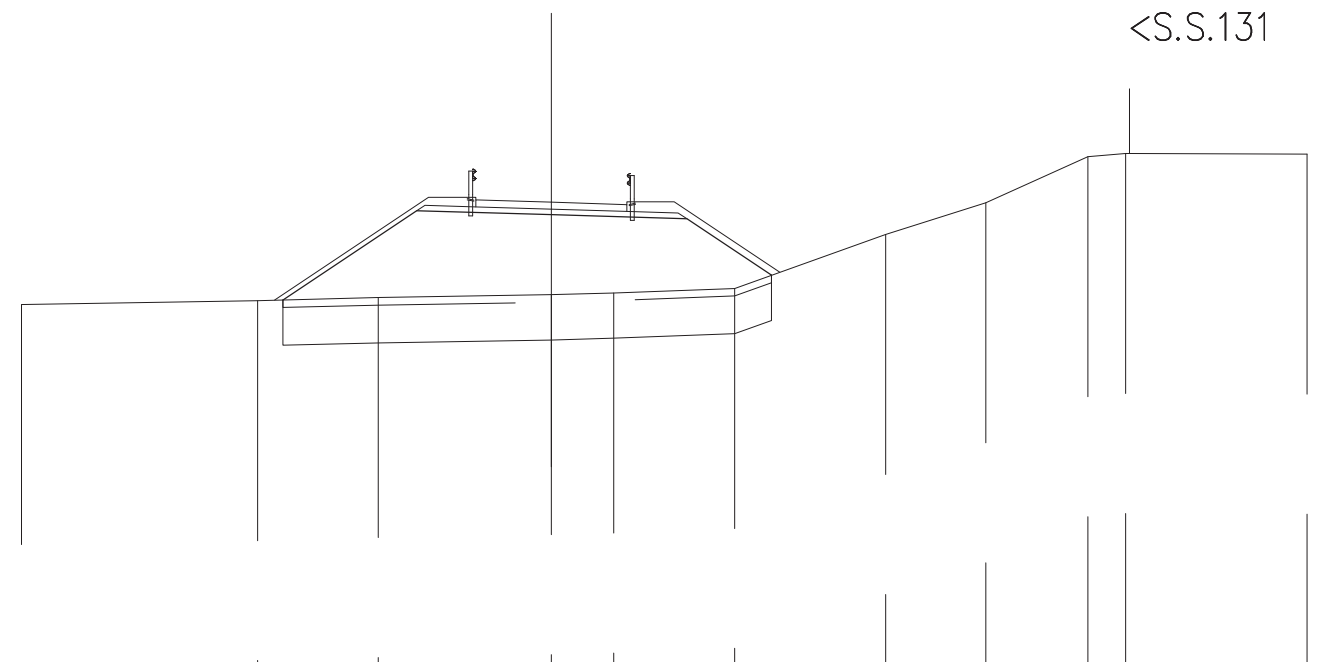
SCALA 1:200

QT. RIF. 420,000

| | | | | | | | | | | | | | |
|----------------------------|---------|---------|---------|---------|---------|---------|---------|---------|---------|---------|---------|---------|---------|
| QUOTE TERRENO | 429,249 | 429,516 | 429,728 | 429,757 | 429,851 | 429,924 | 433,264 | 433,224 | 433,323 | 433,434 | 433,514 | 433,502 | 433,522 |
| DIST. PARZIALI TERRENO | 1,638 | 7,277 | 4,299 | 6,786 | 4,659 | 8,134 | 0,429 | 1,001 | 4,196 | 1,035 | | | |
| QUOTE PROGETTO | | | | 429,756 | 431,978 | 431,995 | 431,898 | 430,403 | | | | | |
| DIST. PARZIALI PROGETTO | | | | 3,331 | 3,576 | 3,584 | 2,242 | | | | | | |
| QUOTE PAVIMENTATO | | | | | 432,135 | 432,315 | 432,325 | 432,091 | 432,271 | | | | |
| DIST. PARZIALI PAVIMENTATO | | | | | 2,000 | 2,000 | | | | | | | |

| | |
|-------------------------|----------|
| SCAVI E BONIFICHE | |
| SCOTICO | 12,929 m |
| BONIFICA | 12,929 m |
| RILEVATI | |
| RILEVATO | 36,885 m |
| TERRENO VEGETALE | 10,898 m |
| SOVRASTRUTTURA STRADALE | |
| STRATI LEGATI | 4,000 m |
| STRATO DI FONDAZIONE | 1,039 m |

SEZIONE N. : 65
 QT. PROGETTO: 432,334
 DIST. PROG. : 1354,470
 DIST. PREC. : 13,876
 DIST. SUCC. : 18,378



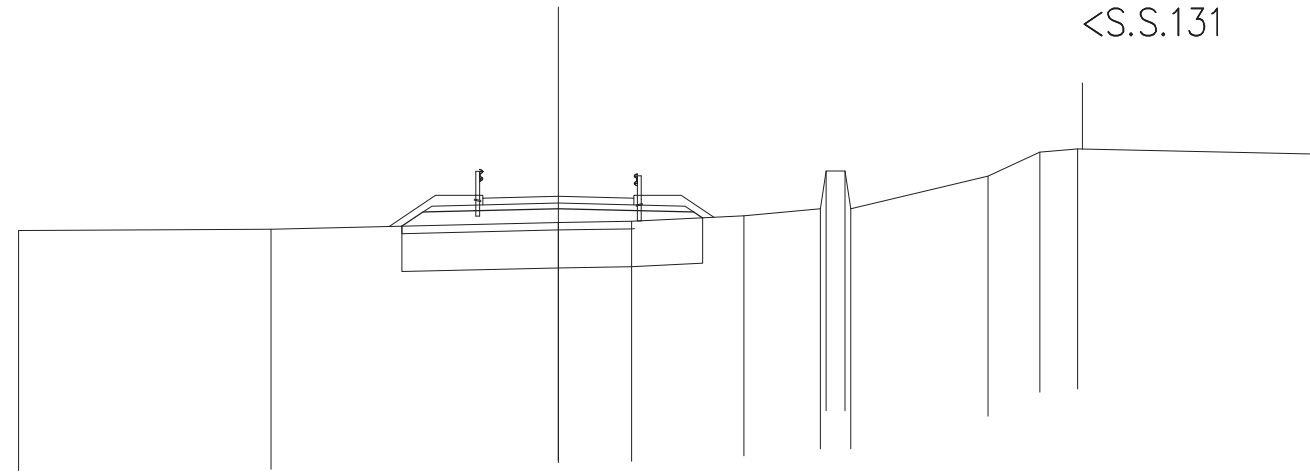
SCALA 1:200

QT. RIF. 420,000

| | | | | | | | | | | | |
|----------------------------|---------|---------|---------|--------------------|--------------------|---------|---------|---------|---------|---------|---------|
| QUOTE TERRENO | 429,630 | 429,733 | 429,811 | 429,889 | 429,935 | 430,055 | 431,480 | 432,317 | 433,543 | 433,623 | 433,608 |
| DIST. PARZIALI TERRENO | 6,247 | 3,198 | 4,581 | 1,646 | 3,199 | 3,998 | 2,658 | 2,700 | 1,001 | 4,799 | |
| QUOTE PROGETTO | | 429,749 | 432,111 | 432,004 | 431,896 | 430,403 | | | | | |
| DIST. PARZIALI PROGETTO | | 3,540 | 3,565 | 3,585 | 2,238 | | | | | | |
| QUOTE PAVIMENTATO | | | | 432,314 432,334 | 432,094 432,274 | | | | | | |
| DIST. PARZIALI PAVIMENTATO | | | | 2,000 | 2,000 | | | | | | |

| | |
|-------------------------|----------|
| SCAVI E BONIFICHE | |
| SCOTICO | 7,954 m |
| BONIFICA | 7,954 m |
| RILEVATI | |
| RILEVATO | 11,956 m |
| TERRENO VEGETALE | 5,158 m |
| SOVRASTRUTTURA STRADALE | |
| STRATI LEGATI | 4,000 m |
| STRATO DI FONDAZIONE | 1,040 m |

SEZIONE N. : 68
 QT. PROGETTO: 432,653
 DIST. PROG. : 1407,151
 DIST. PREC. : 15,829
 DIST. SUCC. : 25,000



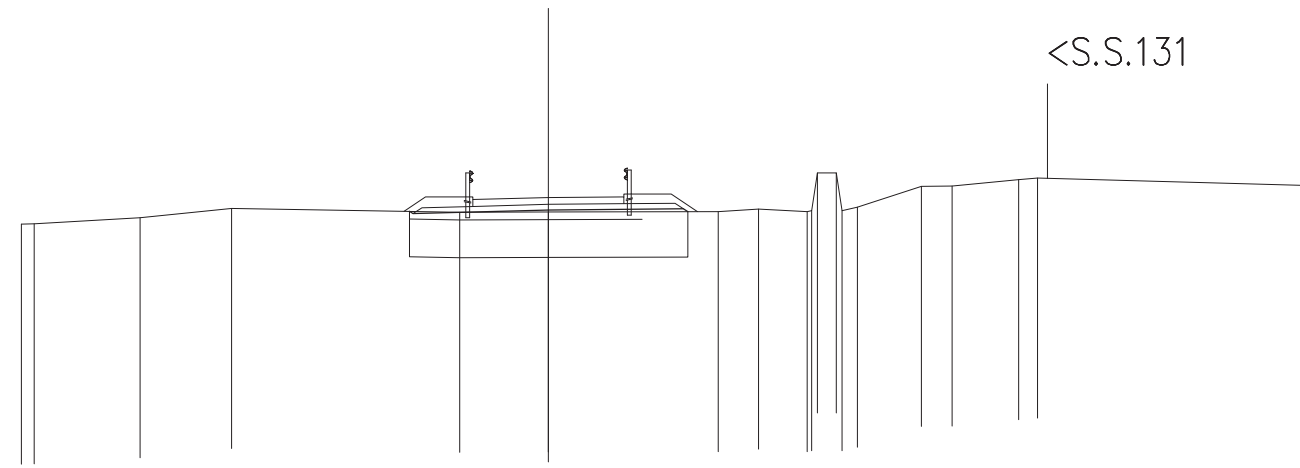
SCALA 1:200

QT. RIF. 420,000

| | | | | | | | | | | |
|----------------------------|---------|---------|---------|---------|---------|---------|---------|---------|---------|---------|
| QUOTE TERRENO | 431,741 | 431,782 | 431,958 | 431,991 | 432,131 | 432,324 | 433,188 | 433,822 | 433,902 | 433,767 |
| DIST. PARZIALI TERRENO | 6,681 | 7,610 | 1,936 | 2,971 | 2,028 | 0,500 | 3,634 | 1,370 | 1,001 | 6,259 |
| QUOTE PROGETTO | | | 431,862 | 432,323 | 432,323 | 432,633 | | | | |
| DIST. PARZIALI PROGETTO | | | 0,556 | 3,584 | 3,584 | | | | | |
| QUOTE PAVIMENTATO | | | 432,423 | 432,653 | 432,423 | | | | | |
| DIST. PARZIALI PAVIMENTATO | | | 2,000 | 2,000 | | | | | | |

| | |
|-------------------------|----------------------|
| SCAVI E BONIFICHE | |
| STERRO | 0,042 m ³ |
| SCOTICO | 5,877 m |
| BONIFICA | 7,361 m ³ |
| RILEVATI | |
| RILEVATO | 9,094 m ³ |
| TERRENO VEGETALE | 4,162 m |
| SOVRASTRUTTURA STRADALE | |
| STRATI LEGATI | 4,000 m |
| STRATO DI FONDAZIONE | 1,039 m ³ |

SEZIONE N. : 69
 QT. PROGETTO: 433,467
 DIST. PRG. : 1432,151
 DIST. PREC. : 25,000
 DIST. SUCC. : 14,062



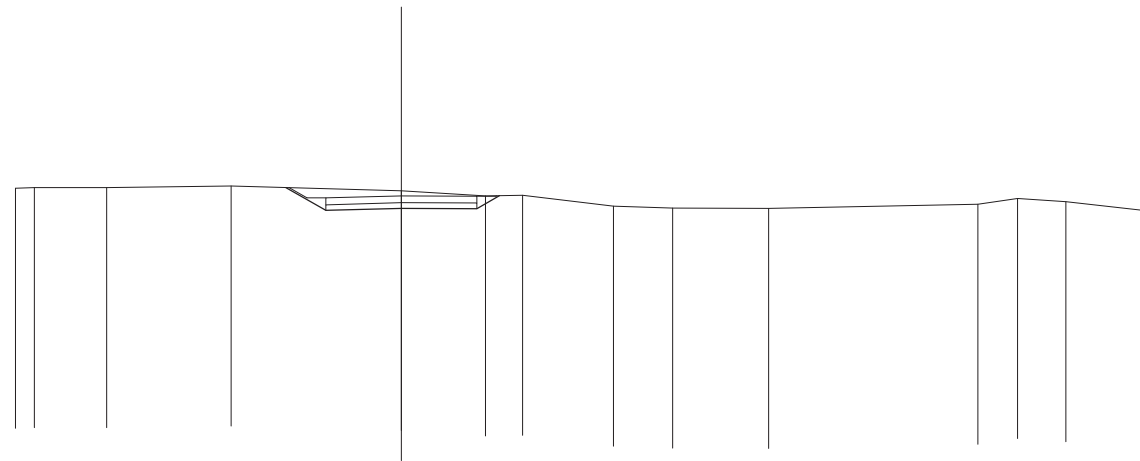
SCALA 1:200

QT. RIF. 420,000

| | | | | | | | | | | | | |
|----------------------------|--------------------|---------|---------|--------------------|---------|--------------------|---------|--|---------|---------|--------------------|---------|
| QUOTE TERRENO | 432,764 432,770 | 432,930 | 433,172 | 433,075 | 433,081 | 433,091 | 433,162 | 433,094 433,114 433,114 433,114 433,114 433,213 | 433,758 | 433,766 | 433,940 433,981 | 433,784 |
| DIST. PARZIALI TERRENO | 2,805 | 2,425 | 6,040 | 2,344 | 4,490 | 1,074 | 1,281 | 0,500 0,409 1,692 | 0,813 | 1,762 | 0,502 | 7,054 |
| QUOTE PROGETTO | | | | 433,097 433,037 | 433,137 | 433,166 433,090 | | | | | | |
| DIST. PARZIALI PROGETTO | | | | 3,585 | 3,572 | | | | | | | |
| QUOTE PAVIMENTATO | | | | 433,231 433,411 | 433,467 | 433,303 433,483 | | | | | | |
| DIST. PARZIALI PAVIMENTATO | | | | 2,000 | 2,000 | | | | | | | |

| | |
|-------------------------|----------------------|
| SCAVI E BONIFICHE | |
| STERRO | 2,270 m ³ |
| RILEVATI | |
| TERRENO VEGETALE | 1,000 m |
| SOVRASTRUTTURA STRADALE | |
| STRATI LEGATI | 4,000 m |
| STRATO DI FONDAZIONE | 0,600 m ³ |

SEZIONE N. : 71
 QT. PROGETTO: 433,904
 DIST. PROG. : 1462,649
 DIST. PREC. : 16,437
 DIST. SUCC. : 4,161



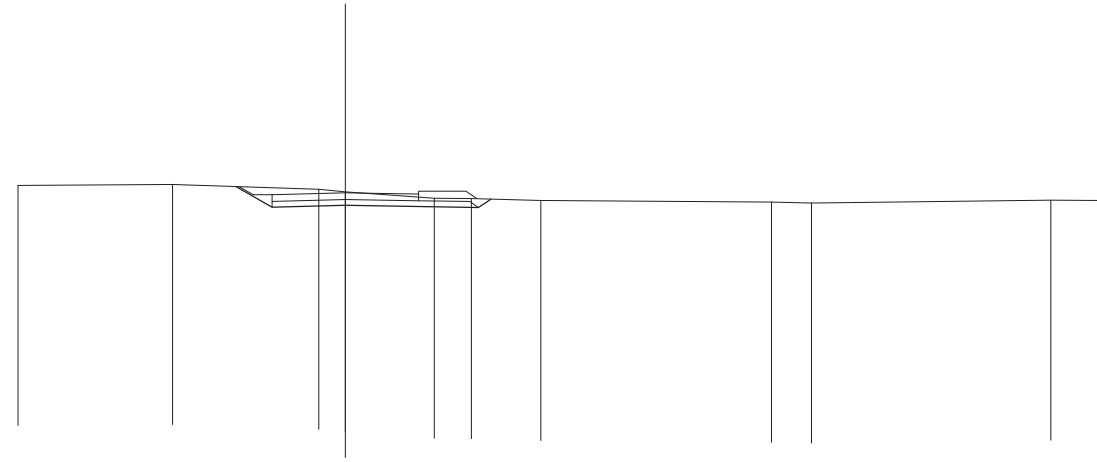
SCALA 1:200

QT. RIF. 420,000

| | | | | | | | | | | | | | |
|----------------------------|--------------------|---------|---------|--------------------|--------------------|--------------------|---------|--------------------|---------|---------|-------|-------|-------|
| QUOTE TERRENO | 434,105 434,127 | 434,121 | 434,164 | 434,044 | 433,901 433,923 | 433,630 433,583 | 433,573 | 433,681 433,838 | 433,754 | 433,478 | | | |
| DIST. PARZIALI TERRENO | 0,504 | 1,908 | 3,301 | 4,504 | 2,224 | 0,985 | 2,405 | 1,561 | 2,543 | 5,540 | 1,045 | 1,285 | 2,411 |
| QUOTE PROGETTO | | | | 434,125 433,520 | 433,574 | 433,567 433,909 | | | | | | | |
| DIST. PARZIALI PROGETTO | | | | 1,059 | 2,000 | 2,000 | 0,598 | | | | | | |
| QUOTE PAVIMENTATO | | | | 433,670 433,850 | 433,904 | 433,717 433,897 | | | | | | | |
| DIST. PARZIALI PAVIMENTATO | | | | 2,000 | 2,000 | | | | | | | | |

| | |
|-------------------------|----------------------|
| SCAVI E BONIFICHE | |
| STERRO | 2,110 m ³ |
| RILEVATI | |
| TERRENO VEGETALE | 2,171 m |
| SOVRASTRUTTURA STRADALE | |
| STRATI LEGATI | 3,877 m |
| STRATO DI FONDAZIONE | 0,801 m ³ |

SEZIONE N. : 72
 QT. PROGETTO: 433,827
 DIST. PROG. : 1466,810
 DIST. PREC. : 4,161
 DIST. SUCC. : 3,610



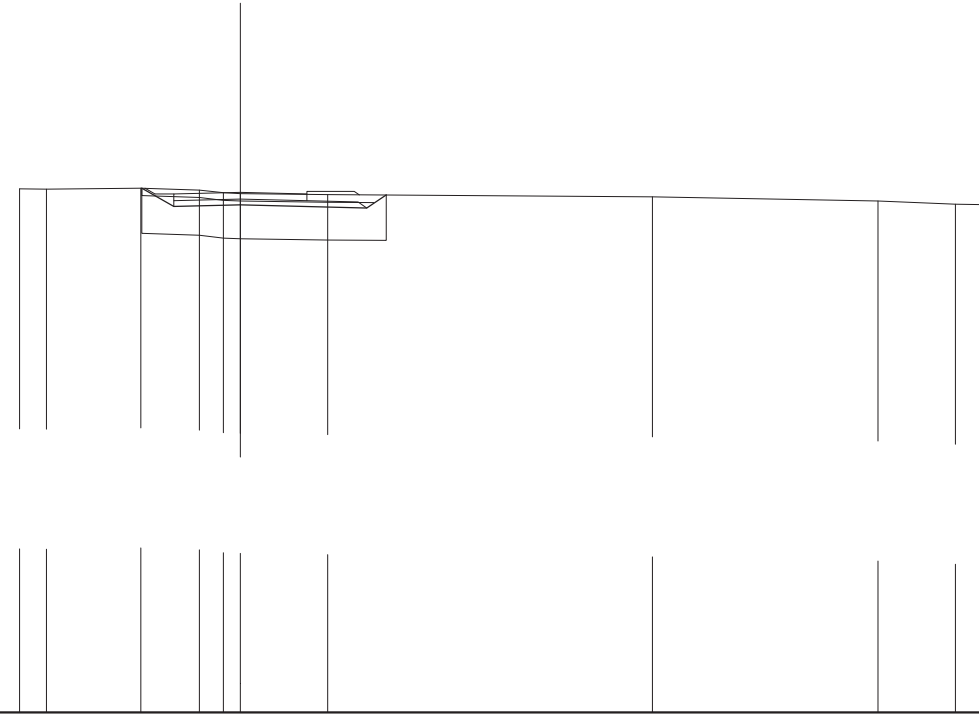
SCALA 1:200

QT. RIF. 420,000

| | | | | | | | | | | | |
|----------------------------|---------|---------|---------|---------|---------|---------|---------|---------|---------|---------|---------|
| QUOTE TERRENO | 434,021 | 434,046 | 433,922 | 433,855 | 433,686 | 433,676 | 433,622 | 433,579 | 433,558 | 433,636 | 433,621 |
| DIST. PARZIALI TERRENO | 4,095 | 3,867 | 0,705 | 2,351 | 0,981 | 1,842 | 6,105 | 1,057 | 6,333 | 1,331 | |
| QUOTE PROGETTO | | | 433,993 | 433,447 | 433,497 | | | 433,442 | 433,661 | | |
| DIST. PARZIALI PROGETTO | | | 0,954 | 1,938 | 3,519 | | | | | | |
| QUOTE PAVIMENTATO | | | 433,597 | 433,777 | 433,827 | 433,797 | 433,617 | | | | |
| DIST. PARZIALI PAVIMENTATO | | | 1,938 | 1,938 | | | | | | | |

| | |
|-------------------------|----------------------|
| SCAVI E BONIFICHE | |
| STERRO | 2,027 m ³ |
| BONIFICA | 5,668 m ³ |
| RILEVATI | |
| RILEVATO | 5,735 m ³ |
| TERRENO VEGETALE | 1,988 m ³ |
| SOVRASTRUTTURA STRADALE | |
| STRATI LEGATI | 3,521 m ³ |
| STRATO DI FONDAZIONE | 0,748 m ³ |

SEZIONE N. : 73
 QT. PROGETTO: 433,761
 DIST. PROG. : 1470,420
 DIST. PREC. : 3,610



SCALA 1:200

QT. RIF. 420,000

| | | | | | | | | | | | | |
|----------------------------|--|---------|---------|---------|---------|---------|---------|---------|---------|---------|---------|---------|
| QUOTE TERRENO | | 433,852 | 433,847 | 433,874 | 433,823 | 433,749 | 433,730 | 433,699 | 433,642 | 433,535 | 433,445 | 433,431 |
| DIST. PARZIALI TERRENO | | 0,709 | 2,500 | 1,545 | 0,636 | 0,455 | 2,305 | 8,601 | 5,966 | 2,047 | 1,081 | |
| QUOTE PROGETTO | | | | 433,874 | 433,387 | 433,431 | | 433,347 | 433,689 | | | |
| DIST. PARZIALI PROGETTO | | | | 0,851 | 1,761 | 3,344 | | 0,512 | | | | |
| QUOTE PAVIMENTATO | | | | 433,717 | 433,537 | 433,761 | | 433,537 | 433,717 | | | |
| DIST. PARZIALI PAVIMENTATO | | | | 1,761 | 1,761 | | | | | | | |