

**S.S.131 DI "CARLO FELICE"**  
Adeguamento e messa in sicurezza della S.S.131  
Risoluzione dei nodi critici 2° stralcio  
dal km 108+300 al km 158+000

**PROGETTO ESECUTIVO**

CA284

R.T.I. di PROGETTAZIONE:

Mandataria



**PRO  
ITER**  
Progetto  
Infrastrutture  
Territorio s.r.l.

Via G.B. Sammartini n°5  
20125 - Milano  
Tel. 02 6787911  
email: mail@proiter.it

Mandante



Via Artemide n°3  
92100 Agrigento  
Tel. 0922 421007  
email: deltaingegneria@pec.it

PROGETTISTI:

Ing. Riccardo Formichi - Pro Iter srl (Integratore prestazioni specialistiche)  
Ordine Ing. di Milano n. 18045

Ing. Nicola D'Alessandro - Delta Ingegneria srl  
Ordine Ing. di Agrigento n. A995

IL GEOLOGO

Dott. Geol. Massimo Mezzanatica - Pro Iter srl  
Albo Geol. Lombardia n. A762

COORDINATORE PER LA SICUREZZA IN FASE DI PROGETTAZIONE

Ing. Diego Ceccherelli  
Ordine Ing. di Milano n. 15813

VISTO: IL RESP. DEL PROCEDIMENTO

Dott. Ing. Salvatore Frasca

PROTOCOLLO

DATA



**PROGETTO STRADALE**  
Risoluzione accesso C. S. al Km 140+490  
Sezioni trasversali

CODICE PROGETTO

PROGETTO LIV. PROG. N. PROG.

LOPLSQ E 1901

NOME FILE

S10PS00TRASZ01\_D

CODICE  
ELAB.

S10PS00TRASZ01

REVISIONE

SCALA

D

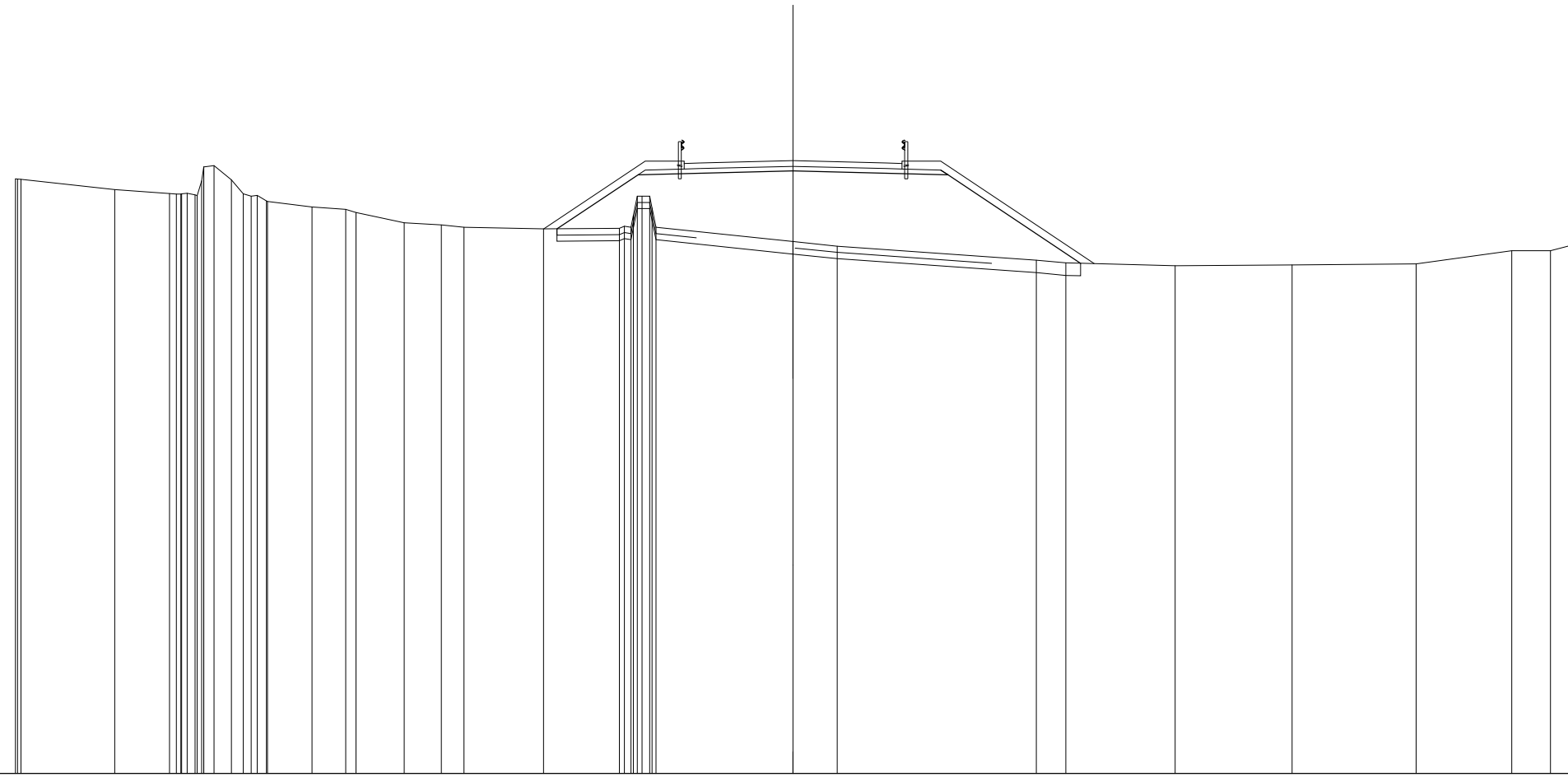
varie

REV.	DESCRIZIONE	DATA	REDATTO	VERIFICATO	APPROVATO
D	REV. ISTRUTTORIA, VERIFICA, CONTROLLI D.LGS. 35/11 E NOTA TERNA	Gennaio 2021	Ing. D. D'ALESSANDRO	Ing. M. CARLINO	Ing. N. D'ALESSANDRO
C	REVISIONE PER ISTRUTTORIA, VERIFICA E CONTROLLI D.LGS. 35/11	Agosto 2020	Ing. D. D'ALESSANDRO	Ing. M. CARLINO	Ing. N. D'ALESSANDRO
B	Emissione	Marzo 2020	Ing. D. D'ALESSANDRO	Ing. M. CARLINO	Ing. N. D'ALESSANDRO
A	Emissione per controlli D.LGS. 35/2011	Novembre 2019	Ing. D. D'ALESSANDRO	Ing. M. CARLINO	Ing. N. D'ALESSANDRO



<b>SCAVI E BONIFICHE</b>	
SCOTICO	16,832 m
BONIFICA	3,366 m <sup>2</sup>
<b>RILEVATI</b>	
RILEVATO	35,620 m <sup>2</sup>
TERRENO VEGETALE	12,492 m
<b>SOVRASTRUTTURA STRADALE</b>	
STRATI LEGATI	7,000 m
STRATO DI FONDAZIONE	1,460 m <sup>2</sup>

SEZIONE N.: 2  
 QT. PROGETTO: 449,694  
 DIST.PROG.: 20,000  
 DIST.PREC.: 20,000  
 DIST.SUCC.: 20,000



SCALA 1:200

QT.RIF. 430,000

QUOTE TERRENO	448,116 448,082 448,086	448,767	448,698 448,618 448,627 448,646 448,595 448,571 448,042 448,484 448,537 448,577 448,078 448,828 448,549 448,578 448,400 448,381 448,210 448,153 448,036 447,700	447,631 447,563	447,500	447,520 447,667 447,553 447,931 448,553 448,554 448,552 448,188 447,562	447,094 446,946	446,498 446,408	446,322	446,346	446,376	446,804 446,800 446,970									
DIST.PARZIALI TERRENO	3,011	1,758	0,580	1,426	1,087	1,546	1,191	0,784	2,552	2,441	4,406	1,419	6,399	0,866	3,513	3,761	3,988	3,071	1,246	0,848	
QUOTE PROGETTO									447,503	448,239	448,289	448,364	448,289	448,305 448,239		446,396					
DIST.PARZIALI PROGETTO										2,602	1,984	3,000	3,000	1,750		4,262					
QUOTE PAVIMENTATO											449,428 449,506 449,519	449,894	449,619 449,428 449,506								
DIST.PARZIALI PAVIMENTATO											0,500	3,000	3,000	0,500							





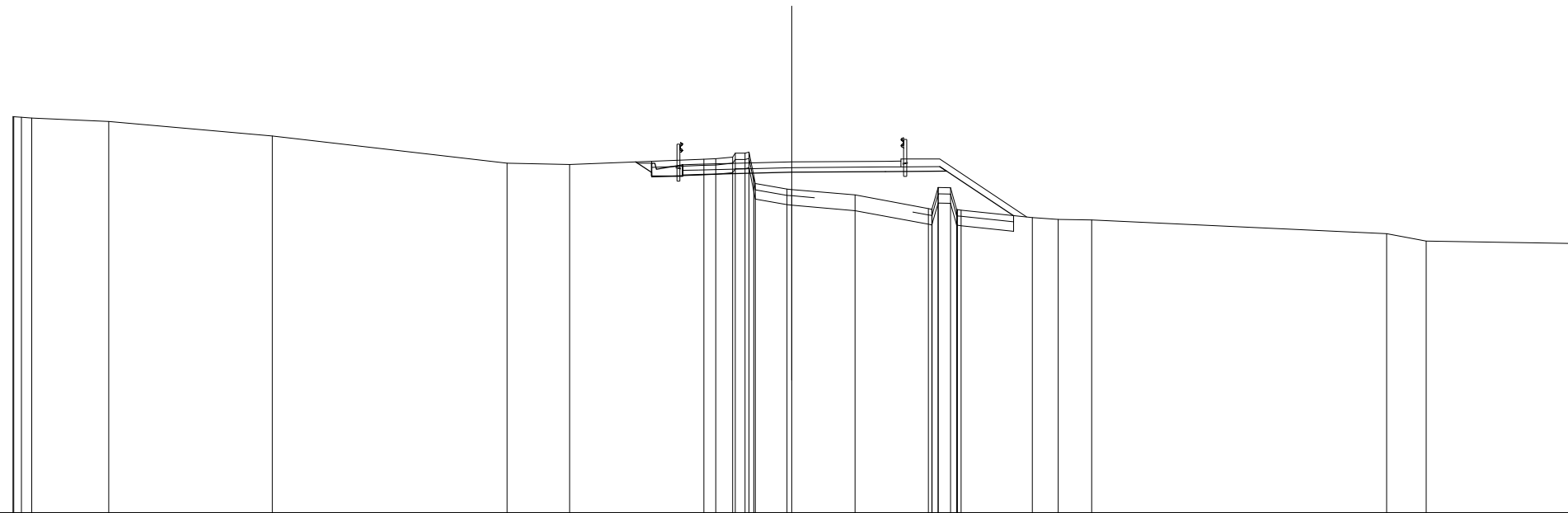


SCAVI E BONIFICHE	
STERRO	1,774 m <sup>2</sup>
SCOTICO	8,356 m
BONIFICA	2,545 m <sup>2</sup>
RILEVATI	
RILEVATO	9,985 m <sup>2</sup>
TERRENO VEGETALE	5,130 m
SOVRASTRUTTURA STRADALE	
STRATI LEGATI	7,000 m
STRATO DI FONDAZIONE	1,254 m <sup>2</sup>

SEZIONE N.: 6  
 QT. PROGETTO: 451,251  
 DIST.PROG.: 93,083  
 DIST.PREC.: 16,614  
 DIST.SUCC.: 19,416

SCALA 1:200

QT.RIF. 440,000



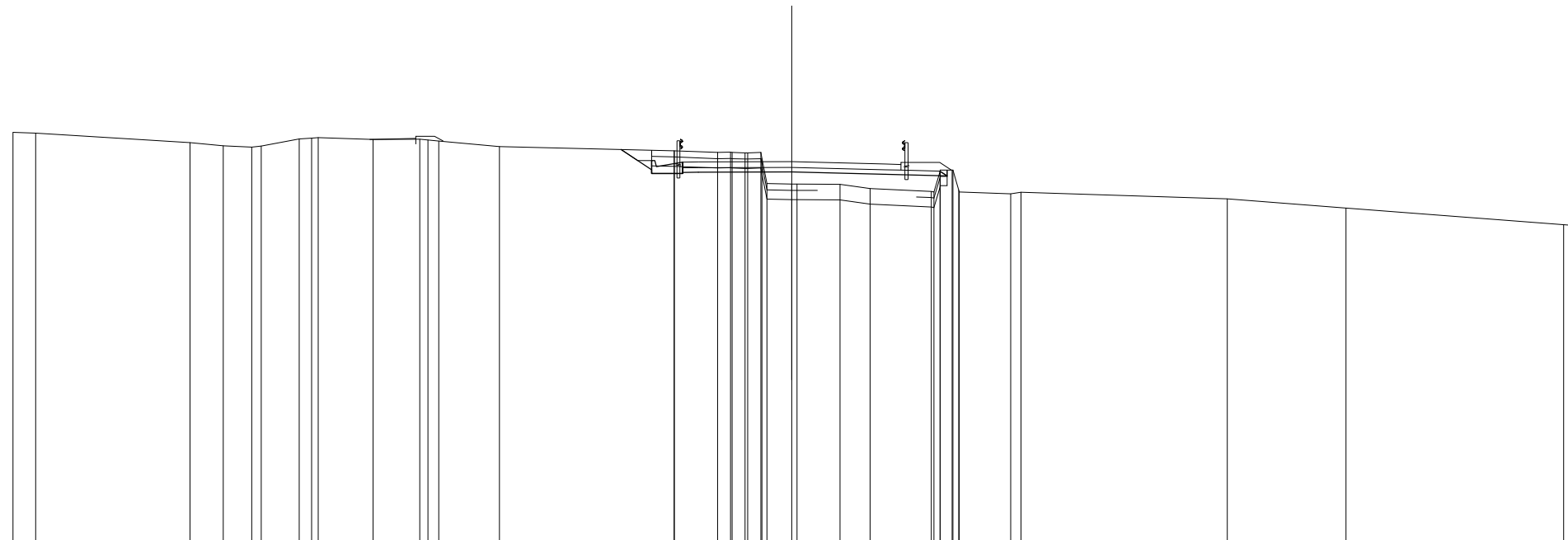
QUOTE TERRENO	452,707 452,682 452,666	452,551	452,081	451,208	451,171	451,341 451,353 451,409 451,554 451,564 451,584 450,560 450,381 450,368	450,191	449,754 449,731 449,711 450,429 450,424 449,726 449,722 449,719 449,708 449,464 449,404	449,392	448,954	448,718	448,641			
DIST.PARZIALI TERRENO	2,473	5,247	7,543	2,004	4,308	0,540 1,019	2,029	2,357	0,383	2,286	0,632	1,077	9,464	1,272	4,637
QUOTE PROGETTO						451,255 450,793 450,973 450,733 450,733 450,833 451,163 450,848	450,921	450,943	451,108 450,957	449,528					
DIST.PARZIALI PROGETTO						0,612 0,660 0,500	3,000	3,000	1,750	2,143					
QUOTE PAVIMENTATO						450,983 451,163 451,176	451,251	451,273	451,097 451,277						
DIST.PARZIALI PAVIMENTATO						0,500	3,000	3,000	0,500						

<b>SCAVI E BONIFICHE</b>	
STERRO	2,713 m <sup>2</sup>
SCOTICO	5,586 m
BONIFICA	1,777 m <sup>2</sup>
<b>RILEVATI</b>	
RILEVATO	5,237 m <sup>2</sup>
TERRENO VEGETALE	3,216 m
<b>SOVRASTRUTTURA STRADALE</b>	
STRATI LEGATI	7,000 m
STRATO DI FONDAZIONE	1,255 m <sup>2</sup>

SEZIONE N.: 7  
 QT. PROGETTO: 452,182  
 DIST.PROG.: 112,499  
 DIST.PREC.: 19,416  
 DIST.SUCC.: 11,918

SCALA 1:200

QT.RIF. 440,000



QUOTE TERRENO	453,128 453,102		452,791 452,687	452,649 452,666	452,912 452,938 452,952	452,894	452,904 452,860 452,860	452,670		452,535 452,534	452,481 452,487 452,487 452,487 452,479 452,284 451,479 451,468 451,463 451,465	451,323	451,232 451,216 451,867 451,912 451,914 451,270 451,214 451,151 451,203		450,983	450,684	450,168 450,146	
DIST.PARZIALI TERRENO	0,728	4,952	1,073 0,915	1,216 0,388	1,766	1,493	1,951	5,603	1,390	0,410 0,424 0,787	1,375	0,888	1,964	1,648	6,623	3,811	6,982	
QUOTE PROGETTO										452,576 451,802 451,922 452,222	451,802 451,802 452,172 451,844	451,852	451,777	451,883 451,727				
DIST.PARZIALI PROGETTO										0,979 0,860 0,500	3,000	3,000	1,750					
QUOTE PAVIMENTATO						452,889	452,748 452,928			451,992 452,174	452,182	452,107 451,814 452,084						
DIST.PARZIALI PAVIMENTATO						1,480	8,573			0,500	3,000	3,000	0,500					







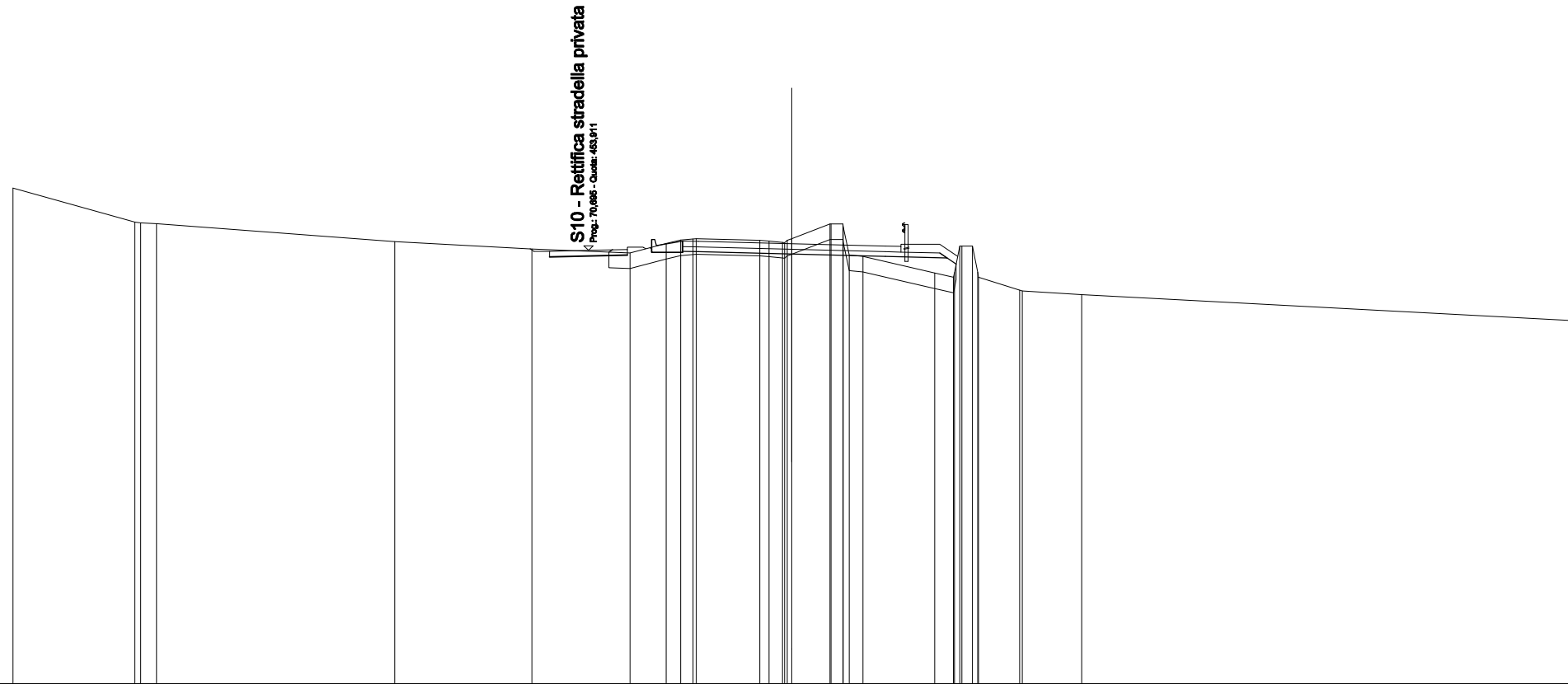


<b>SCAVI E BONIFICHE</b>	
STERRO	3,158 m <sup>2</sup>
BONIFICA	2,948 m <sup>2</sup>
<b>RILEVATI</b>	
RILEVATO	3,326 m <sup>2</sup>
TERRENO VEGETALE	3,183 m
<b>SOVRASTRUTTURA STRADALE</b>	
STRATI LEGATI	7,000 m
STRATO DI FONDAZIONE	1,255 m <sup>2</sup>

SEZIONE N.: 11  
 QT. PROGETTO: 454,124  
 DIST.PROG.: 178,217  
 DIST.PREC.: 13,964  
 DIST.SUCC.: 13,964

SCALA 1:200

QT.RIF. 440,000



QUOTE TERRENO	455,907	454,817 454,791 454,768		454,189	453,958	453,827	454,136 454,240 454,279 454,289	454,237 454,219 454,189 454,162 454,231 454,287 454,759 454,759 454,678 453,759 453,719	453,185 453,047 453,205 454,047 454,047 453,207 453,047 452,690 452,609	452,488	451,665						
DIST.PARZIALI TERRENO	3,913	0,598	7,646	4,399	3,150	1,163	0,464 0,397	2,038	0,451	1,228	0,441	2,306	0,604	1,320	1,909	15,693	
QUOTE PROGETTO						453,855 453,938	453,997 453,842 453,962 453,842	453,882 454,212 453,869	453,794		453,719	453,826 453,670 453,474					
DIST.PARZIALI PROGETTO						1,187	0,660 0,600	3,000		3,000		1,750					
QUOTE PAVIMENTATO						453,880 453,700	453,911 453,942 453,762	454,032 454,212 454,169	454,124		454,049 453,857 454,037						
DIST.PARZIALI PAVIMENTATO						1,250 1,250	1,775	0,600	3,000	3,000	0,600						









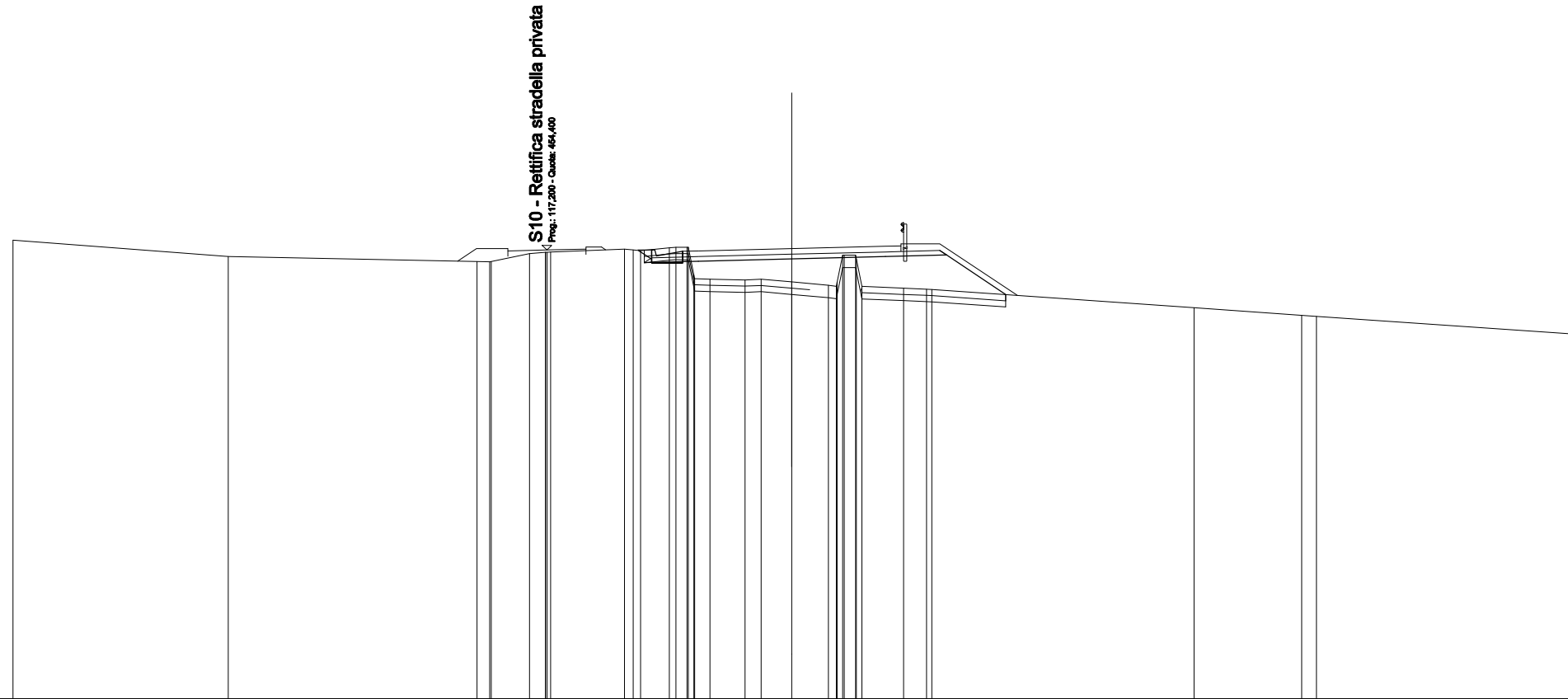


SCAVI E BONIFICHE	
STERRO	0,712 m <sup>2</sup>
SCOTICO	9,658 m
BONIFICA	2,032 m <sup>2</sup>
RILEVATI	
RILEVATO	11,356 m <sup>2</sup>
TERRENO VEGETALE	7,295 m
SOVRASTRUTTURA STRADALE	
STRATI LEGATI	7,000 m
STRATO DI FONDAZIONE	1,600 m <sup>2</sup>

SEZIONE N.: 16  
 QT. PROGETTO: 454,445  
 DIST.PROG.: 227,370  
 DIST.PREC.: 9,382  
 DIST.SUCC.: 32,132

SCALA 1:200

QT.RIF. 440,000



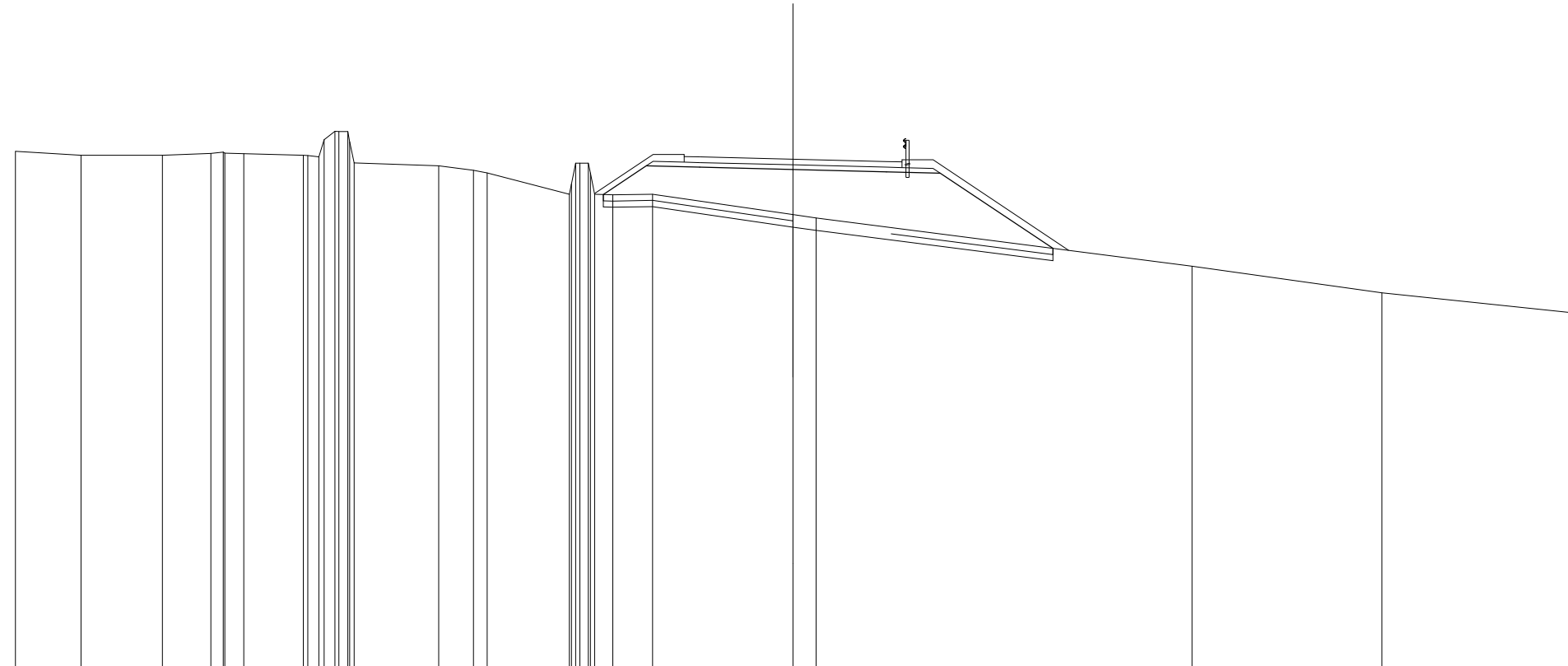
QUOTE TERRENO	454,713	454,191	454,095 454,062 454,034	454,285 454,330 454,331 454,331 454,332	454,428 454,401 454,377	454,476 454,487 454,485 454,485 453,603 453,484 453,467 453,465 453,465	453,377	453,273 453,269 453,388 454,237 454,236 454,234 454,119 453,232 453,175 453,154 453,157	452,549	452,305 452,273	451,715	
DIST.PARZIALI TERRENO	6,911	7,985	0,406 1,228 0,608	2,371	0,881	0,484 1,128 0,518 0,883	1,178	1,335 0,743	8,422	3,452	0,471	8,163
QUOTE PROGETTO					454,383 453,997	454,108 454,408 453,988 454,358 454,040	454,115	454,190	454,384 454,240	452,971		
DIST.PARZIALI PROGETTO					0,600 0,600	3,000	3,000	1,750	1,901			
QUOTE PAVIMENTATO			454,373 454,163	454,400	454,248 454,428	454,178 454,368 454,370	454,445	454,520	454,353 454,533			
DIST.PARZIALI PAVIMENTATO			1,255 1,255	3,108	0,600	3,000	3,000	0,900				





<b>SCAVI E BONIFICHE</b>	
SCOTICO	14,451 m
BONIFICA	2,890 m <sup>2</sup>
<b>RILEVATI</b>	
RILEVATO	23,526 m <sup>2</sup>
TERRENO VEGETALE	9,647 m
<b>SOVRASTRUTTURA STRADALE</b>	
STRATI LEGATI	7,000 m
STRATO DI FONDAZIONE	1,384 m <sup>2</sup>

SEZIONE N.: 19  
 QT. PROGETTO: 456,461  
 DIST.PROG.: 286,214  
 DIST.PREC.: 8,383  
 DIST.SUCC.: 8,429



SCALA 1:200

QT.RIF. 440,000

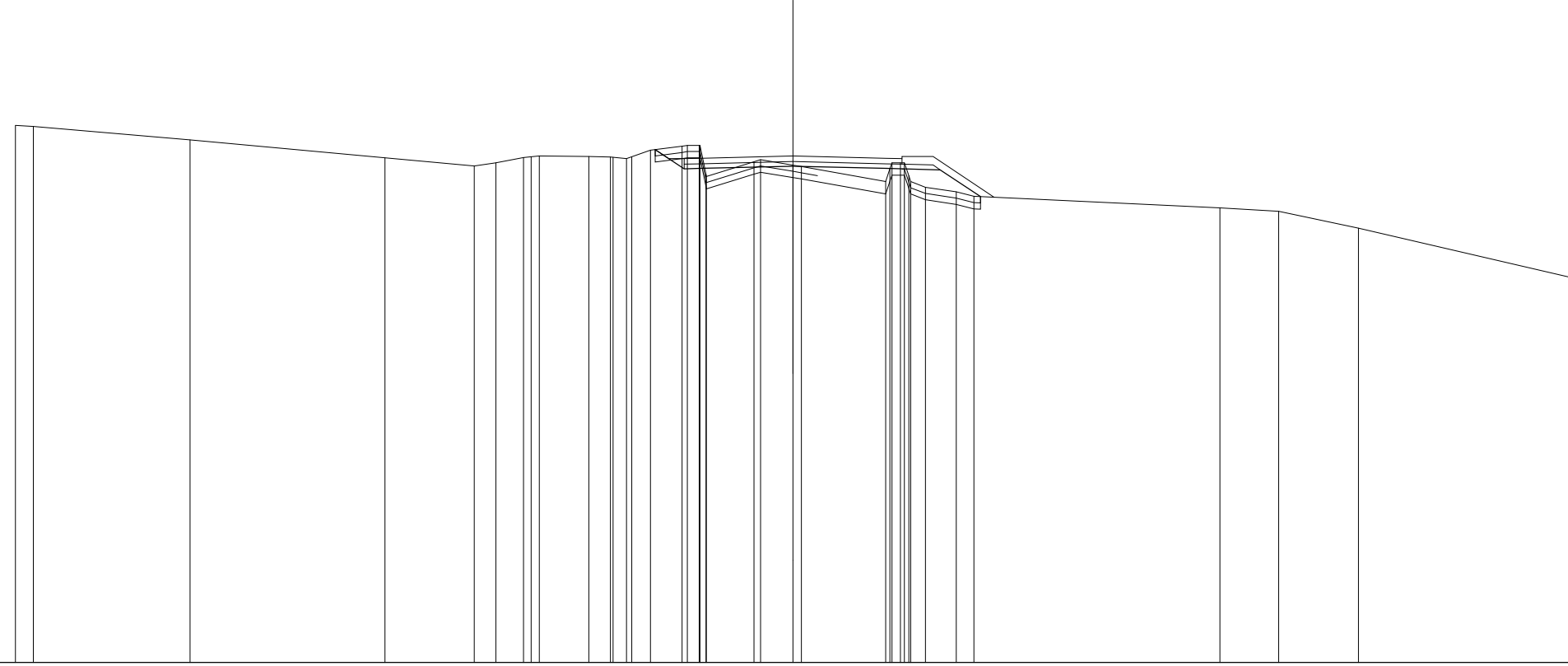
QUOTE TERRENO	456,717	456,582	456,587	456,647	456,647	456,641	456,592	456,577	456,542	457,082	457,388	457,388	457,023	456,343	456,251	456,109	456,023	455,337	455,663	456,337	456,337	456,399	456,316	455,318	455,338	454,681	454,573	453,026	452,168	451,531
DIST.PARZIALI TERRENO	2,107	2,621	1,553	0,399	0,697	1,916				2,723					1,116	0,441	2,642		0,584	1,275	4,518					0,743	12,081	6,103	6,072	
QUOTE PROGETTO																			455,327	456,249	456,206				456,131	456,056	456,013		453,599	
DIST.PARZIALI PROGETTO																			1,382	1,717	3,000	3,000	1,734	3,619						
QUOTE PAVIMENTATO																					456,368	456,548	456,536		456,461	456,386	456,193	456,373		
DIST.PARZIALI PAVIMENTATO																					0,500	3,000	3,000	0,500						





SCAVI E BONIFICHE	
STERRO	1,107 m <sup>2</sup>
SCOTICO	6,225 m
BONIFICA	1,856 m <sup>2</sup>
RILEVATI	
RILEVATO	5,025 m <sup>2</sup>
TERRENO VEGETALE	3,938 m
SOVRASTRUTTURA STRADALE	
STRATI LEGATI	7,000 m
STRATO DI FONDAZIONE	1,218 m <sup>2</sup>

SEZIONE N.: 22  
 QT. PROGETTO: 456,278  
 DIST.PROG.: 332,848  
 DIST.PREC.: 14,327  
 DIST.SUCC.: 5,631



SCALA 1:200

QT.RIF. 440,000

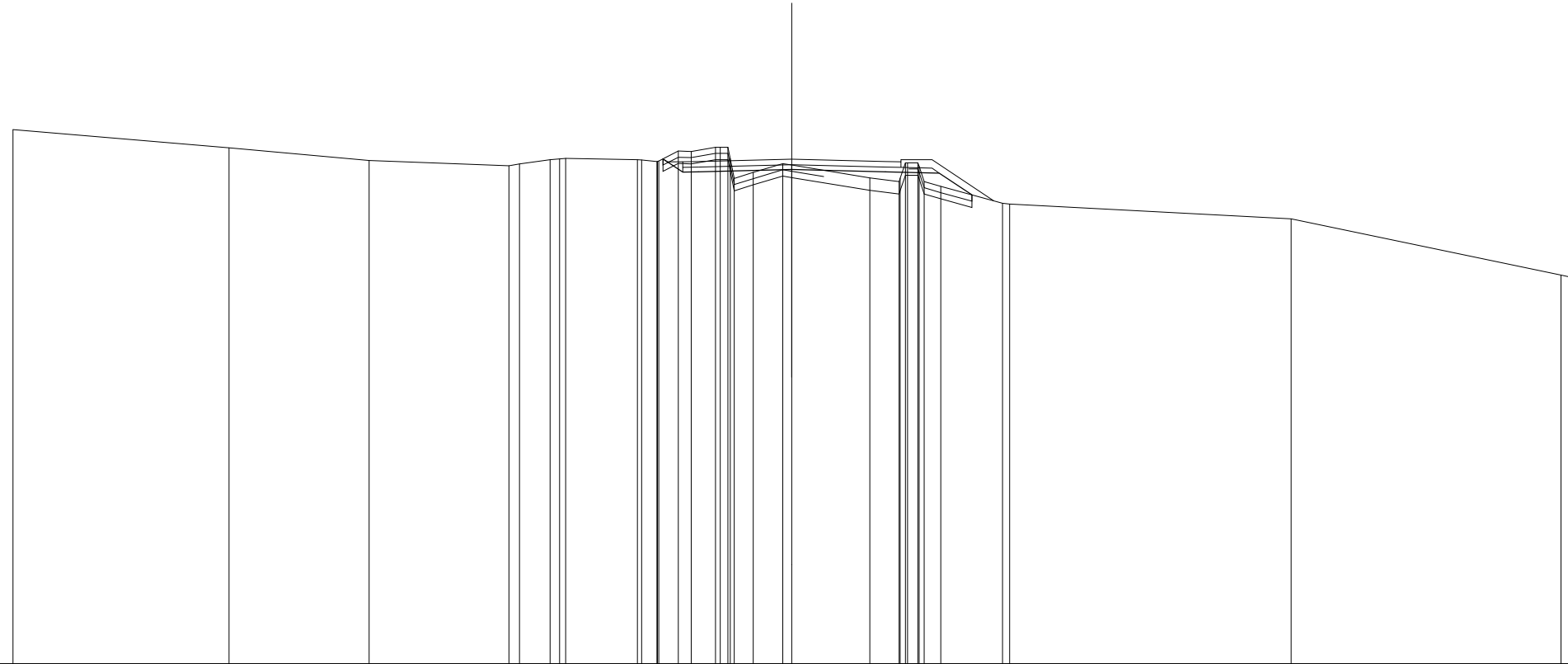
QUOTE TERRENO	457,268 457,228	456,792	456,217	455,955 456,056	456,223 456,247 456,273	456,256	456,240 456,232 456,189 456,247 456,459	456,590 456,618 456,617 456,684 456,091 456,153	455,982 455,937	455,453 455,932 456,033 456,054 456,054 455,636 455,455 455,270 455,121 454,976	454,608	454,488	453,954	452,376			
DIST.PARZIALI TERRENO	0,579	5,033	6,272	2,869	0,694 0,688	1,590	0,699 0,452 0,608	1,012	1,528	1,046	2,706	0,474	0,990 0,569	7,913	1,888	2,562	6,823
QUOTE PROGETTO							456,479	455,861 455,873	455,948	455,873	455,830	454,968					
DIST.PARZIALI PROGETTO							0,927	0,500	3,000	3,000	1,734	1,293					
QUOTE PAVIMENTATO							456,011 456,191 456,203	456,278	456,203 456,011 456,191								
DIST.PARZIALI PAVIMENTATO							0,500	3,000	3,000	0,500							

<b>SCAVI E BONIFICHE</b>	
STERRO	1,683 m <sup>2</sup>
SCOTICO	5,066 m
BONIFICA	1,552 m <sup>2</sup>
<b>RILEVATI</b>	
RILEVATO	3,730 m <sup>2</sup>
TERRENO VEGETALE	3,953 m
<b>SOVRASTRUTTURA STRADALE</b>	
STRATI LEGATI	7,000 m
STRATO DI FONDAZIONE	1,218 m <sup>2</sup>

SEZIONE N.: 23  
 QT. PROGETTO: 456,184  
 DIST.PROG.: 338,479  
 DIST.PREC.: 5,631  
 DIST.SUCC.: 5,631

SCALA 1:200

QT.RIF. 440,000



QUOTE TERRENO	457,132	456,546	456,141	455,988 456,031	456,162 456,192 456,212	456,162 456,159 456,109 456,109 456,144 456,144 456,432 456,567 456,567 456,196 456,567 456,799 456,441 456,983	455,562	455,485 455,592 456,046 456,065 456,957 455,465 455,310 454,767 454,742	454,272	452,489 452,387			
DIST.PARZIALI TERRENO	6,934	4,499	4,491	0,682	2,307	0,482 0,630 0,413 0,778 0,808 0,947	2,504	0,941	0,532	1,984	9,039	8,662	
QUOTE PROGETTO						456,192 455,766 455,779	455,854	455,779	455,736	455,036			
DIST.PARZIALI PROGETTO						0,638 0,500	3,000	3,000	1,734	1,048			
QUOTE PAVIMENTATO						455,916 456,096 456,109	456,184	456,109	455,916 456,096				
DIST.PARZIALI PAVIMENTATO						0,500	3,000	3,000	0,500				















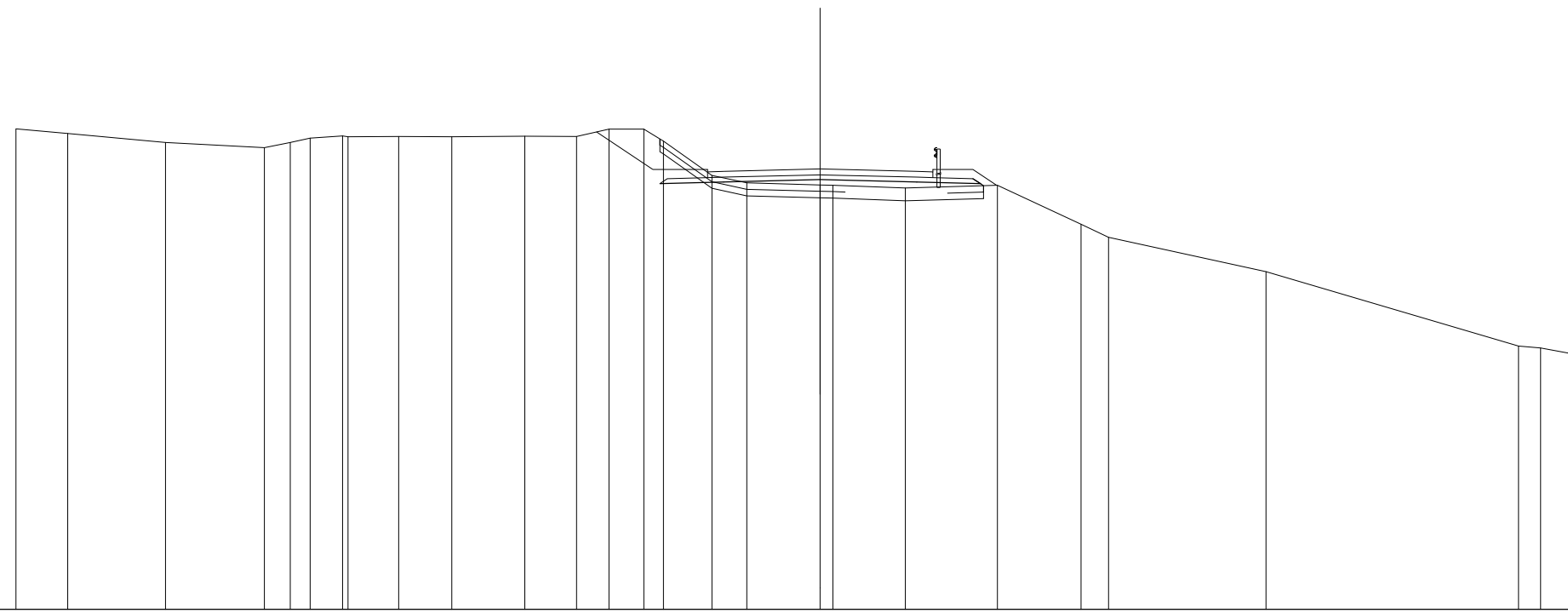






SCAVI E BONIFICHE	
STERRO	1,409 m <sup>2</sup>
SCOTICO	7,554 m
BONIFICA	1,711 m <sup>2</sup>
RILEVATI	
RILEVATO	4,360 m <sup>2</sup>
TERRENO VEGETALE	3,974 m
SOVRASTRUTTURA STRADALE	
STRATI LEGATI	7,000 m
STRATO DI FONDAZIONE	1,460 m <sup>2</sup>

SEZIONE N.: 32  
 QT. PROGETTO: 453,682  
 DIST.PROG.: 490,109  
 DIST.PREC.: 11,654  
 DIST.SUCC.: 13,604



SCALA 1:200

QT.RIF. 440,000

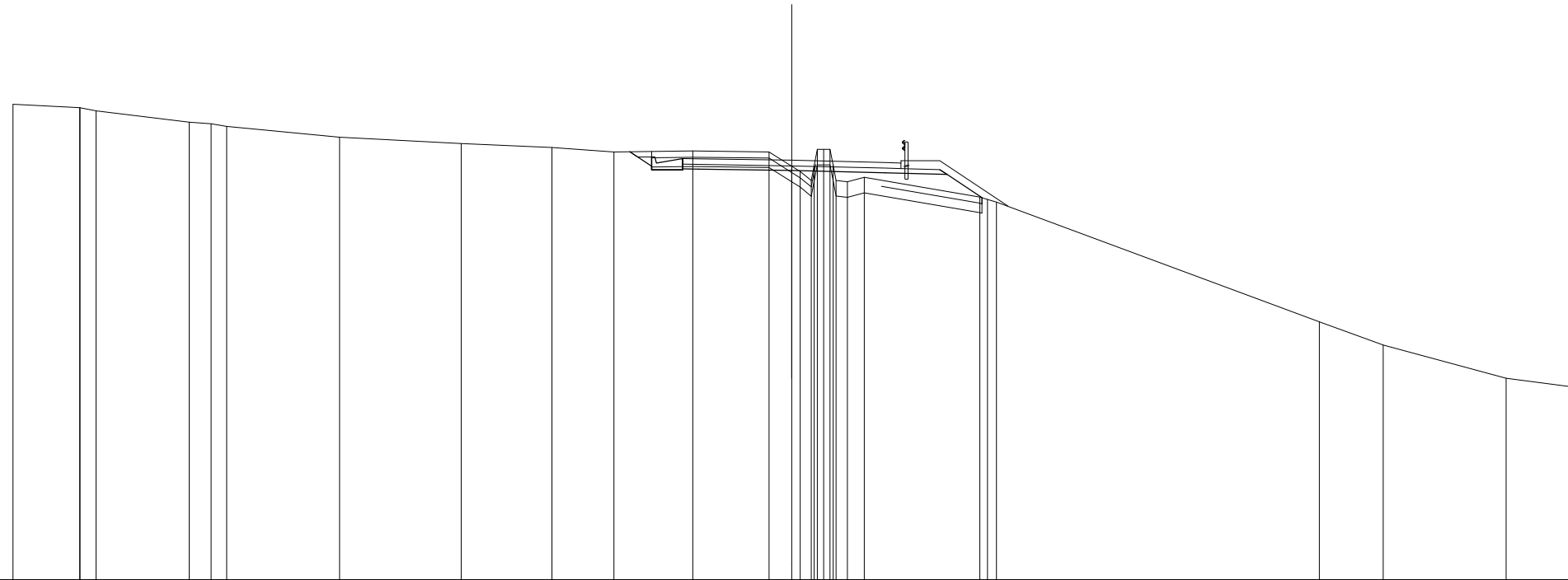
QUOTE TERRENO	454,925	454,781	454,505	454,341	454,505	454,639	454,706	454,685	454,690	454,686	454,702	454,689	454,924	454,919	454,552	453,484	453,248	453,189	453,178	453,092	453,174	451,981	451,561	450,483	448,183	448,125	447,964
DIST.PARZIALI TERRENO	1,606	3,045	3,071	0,888	0,617	1,006	1,573	1,654	2,268	1,608	1,006	1,088	0,888	1,509	1,081	2,281	0,389	2,257	2,857	2,602	0,662	4,896	7,847	0,689	0,875		
QUOTE PROGETTO															453,227	453,277		453,352		453,277	453,383	453,227	453,162				
DIST.PARZIALI PROGETTO															1,984	3,000		3,000		1,750							
QUOTE PAVIMENTATO															453,414	453,594		453,682		453,607	453,414	453,227	453,594				
DIST.PARZIALI PAVIMENTATO															0,500	3,000		3,000		0,500							

<b>SCAVI E BONIFICHE</b>	
STERRO	3,033 m <sup>2</sup>
SCOTICO	5,202 m
BONIFICA	1,774 m <sup>2</sup>
<b>RILEVATI</b>	
RILEVATO	4,440 m <sup>2</sup>
TERRENO VEGETALE	4,410 m
<b>SOVRASTRUTTURA STRADALE</b>	
STRATI LEGATI	7,000 m
STRATO DI FONDAZIONE	1,255 m <sup>2</sup>

SEZIONE N.: 33  
 QT. PROGETTO: 453,470  
 DIST.PROG.: 503,713  
 DIST.PREC.: 13,604  
 DIST.SUCC.: 8,594

SCALA 1:200

QT.RIF. 440,000




QUOTE TERRENO	455,284	455,157 455,157 455,053	454,692	454,643 454,554	454,214	454,009	453,883	453,737	453,767	453,736	453,275 453,106 452,816 453,302 453,817 453,818 453,312 452,818 452,780 452,925	452,289 452,210 452,128	448,280	447,533	446,471	446,198	
DIST.PARZIALI TERRENO	2,140	0,617	2,988	0,702 0,602	3,624	3,907	2,908	1,993	2,533	2,448	0,728	0,588	3,714	10,364	2,052	3,950	2,069
QUOTE PROGETTO									453,743 453,155 453,275 453,575 453,155 453,195 453,925 453,187	453,140	453,065	453,172 453,016	452,287				
DIST.PARZIALI PROGETTO									0,701	0,660	0,600	3,000	3,000	1,750	1,122		
QUOTE PAVIMENTATO									453,345 453,525 453,517	453,470	453,385 453,203 453,363						
DIST.PARZIALI PAVIMENTATO									0,600	3,000	3,000	0,600					



SCAVI E BONIFICHE	
STERRO	3,133 m <sup>2</sup>
SCOTICO	11,894 m
BONIFICA	3,860 m <sup>2</sup>
RILEVATI	
RILEVATO	15,376 m <sup>2</sup>
TERRENO VEGETALE	9,798 m
SOVRASTRUTTURA STRADALE	
STRATI LEGATI	7,000 m
STRATO DI FONDAZIONE	1,255 m <sup>2</sup>

SEZIONE N.: 35  
 QT. PROGETTO: 453,203  
 DIST.PROG.: 520,901  
 DIST.PREC.: 8,594  
 DIST.SUCC.: 5,868



SCALA 1:200

QT.RIF. 430,000


QUOTE TERRENO	454,327 454,309	453,983	453,862	453,822	453,989	454,076	453,289 453,004 453,208	454,002 454,003 453,786 453,004 452,699 452,517	452,084	451,730	449,131	446,752 446,774 446,773	446,470	445,748	
DIST.PARZIALI TERRENO	4,934	7,513	2,419	3,227	1,975	0,648	1,676	0,672	1,678	1,363	6,087	9,585	0,638	1,804	2,321
QUOTE PROGETTO					453,975	452,888 453,008 453,308	452,888 453,268 453,268 452,920	452,873	452,798	452,904 452,748	448,894				
DIST.PARZIALI PROGETTO					1,449	0,660	0,500	3,000	3,000	1,750	5,778				
QUOTE PAVIMENTATO						453,078 453,268 453,268		453,203	453,128 452,898 453,116						
DIST.PARZIALI PAVIMENTATO						0,500	3,000	3,000	0,500						





SCAVI E BONIFICHE	
STERRO	1,769 m <sup>2</sup>
SCOTICO	9,234 m
BONIFICA	2,918 m <sup>2</sup>
RILEVATI	
RILEVATO	8,798 m <sup>2</sup>
TERRENO VEGETALE	7,336 m
SOVRASTRUTTURA STRADALE	
STRATI LEGATI	7,000 m
STRATO DI FONDAZIONE	1,255 m <sup>2</sup>

SEZIONE N.: 38  
 QT. PROGETTO: 452,713  
 DIST.PROG.: 552,425  
 DIST.PREC.: 9,572  
 DIST.SUCC.: 9,016




SCALA 1:200

QT.RIF. 430,000

QUOTE TERRENO	454,257 454,216 453,818	453,555	453,223	452,996	452,652	452,959	453,017 452,734	452,046 453,046 453,046 452,713	451,904 451,902 451,897 451,722 451,713	451,950	451,593 451,593	450,553	449,665 449,192	446,557	444,900	444,512 444,317 444,267		
DIST.PARZIALI TERRENO	0,698	2,722	2,354	3,280	4,329	4,289	1,343 0,707	0,629 0,624	0,931 0,867	1,912	1,268	2,549	1,579	1,174	6,002	3,441	2,259	1,246
QUOTE PROGETTO							452,908 452,255 452,375 452,675	452,255 452,255 452,625 452,625 452,308	452,383	452,308	452,414 452,258	450,674						
DIST.PARZIALI PROGETTO							0,798 0,860 0,500	3,000	3,000	1,750	2,375							
QUOTE PAVIMENTATO							452,445 452,625 452,638	452,713	452,638 452,445 452,625									
DIST.PARZIALI PAVIMENTATO							0,500	3,000	3,000	0,500								

SCAVI E BONIFICHE	
STERRO	0,837 m <sup>2</sup>
SCOTICO	11,675 m
BONIFICA	3,672 m <sup>2</sup>
RILEVATI	
RILEVATO	13,207 m <sup>2</sup>
TERRENO VEGETALE	6,761 m
SOVRASTRUTTURA STRADALE	
STRATI LEGATI	7,000 m
STRATO DI FONDAZIONE	1,255 m <sup>2</sup>

SEZIONE N.: 39  
 QT. PROGETTO: 452,584  
 DIST.PROG.: 561,441  
 DIST.PREC.: 9,016  
 DIST.SUCC.: 10,133



SCALA 1:200

QT.RIF. 430,000

QUOTE TERRENO	454,622 454,175	452,908 452,884 452,868	452,627	452,394 452,384 452,377 452,327	452,247 452,315 452,738	452,458 452,455 452,869 453,017 452,077 451,950 452,104 452,948 452,947 452,947 452,801 451,942 452,036 452,032 452,024 452,024 452,008 452,008 451,538 451,532 450,974	448,530	448,866	445,569 445,407	444,759	444,296
DIST.PARZIALI TERRENO	6,157	3,079	2,938	1,027 1,993	0,765 0,848 0,566 0,479 0,866	0,913 0,860 0,500 0,500 0,500 0,737 1,062 0,799 0,736 0,530	1,618	6,706	1,924	6,669	1,958 1,959
QUOTE PROGETTO						452,855 452,126 452,246 452,546 452,126 452,126 452,198 452,179	452,254	452,229	452,365 452,213	448,980	
DIST.PARZIALI PROGETTO						0,913 0,860 0,500 3,000 3,000 1,750 3,349					
QUOTE PAVIMENTATO						452,316 452,486 452,509	452,584	452,559	452,375 452,555		
DIST.PARZIALI PAVIMENTATO						0,500 3,000 3,000 0,500					










<b>SCAVI E BONIFICHE</b>	
STERRO	0,723 m <sup>2</sup>
SCOTICO	10,419 m
BONIFICA	2,394 m <sup>2</sup>
<b>RILEVATI</b>	
RILEVATO	10,319 m <sup>2</sup>
TERRENO VEGETALE	7,890 m
<b>SOVRASTRUTTURA STRADALE</b>	
STRATI LEGATI	7,000 m
STRATO DI FONDAZIONE	1,441 m <sup>2</sup>

SEZIONE N.: 43  
 QT. PROGETTO: 452,442  
 DIST.PROG.: 590,714  
 DIST.PREC.: 9,570  
 DIST.SUCC.: 11,344



SCALA 1:200

QT.RIF. 430,000

QUOTE TERRENO	454,114	453,976	453,034	453,424	453,845	453,563	452,808	453,517	453,807	453,807	453,102	452,806	452,388	452,190	452,610	452,611	452,290	452,031	451,954	451,721	451,442	451,103	450,995	450,814	449,543	448,528	444,901	443,676
DIST.PARZIALI TERRENO	1,322	4,853	2,198	3,673	0,802		3,471						3,710				2,139		2,554		2,345	0,484	1,028	3,241	2,563	9,027	2,767	
QUOTE PROGETTO														451,983	452,037				452,112		452,187	452,380	452,236		450,161			
DIST.PARZIALI PROGETTO														1,750	3,000				3,000		1,750		3,110					
QUOTE PAVIMENTATO															452,174	452,354	452,367		452,442		452,517	452,349	452,528					
DIST.PARZIALI PAVIMENTATO															0,500	3,000			3,000		0,500							















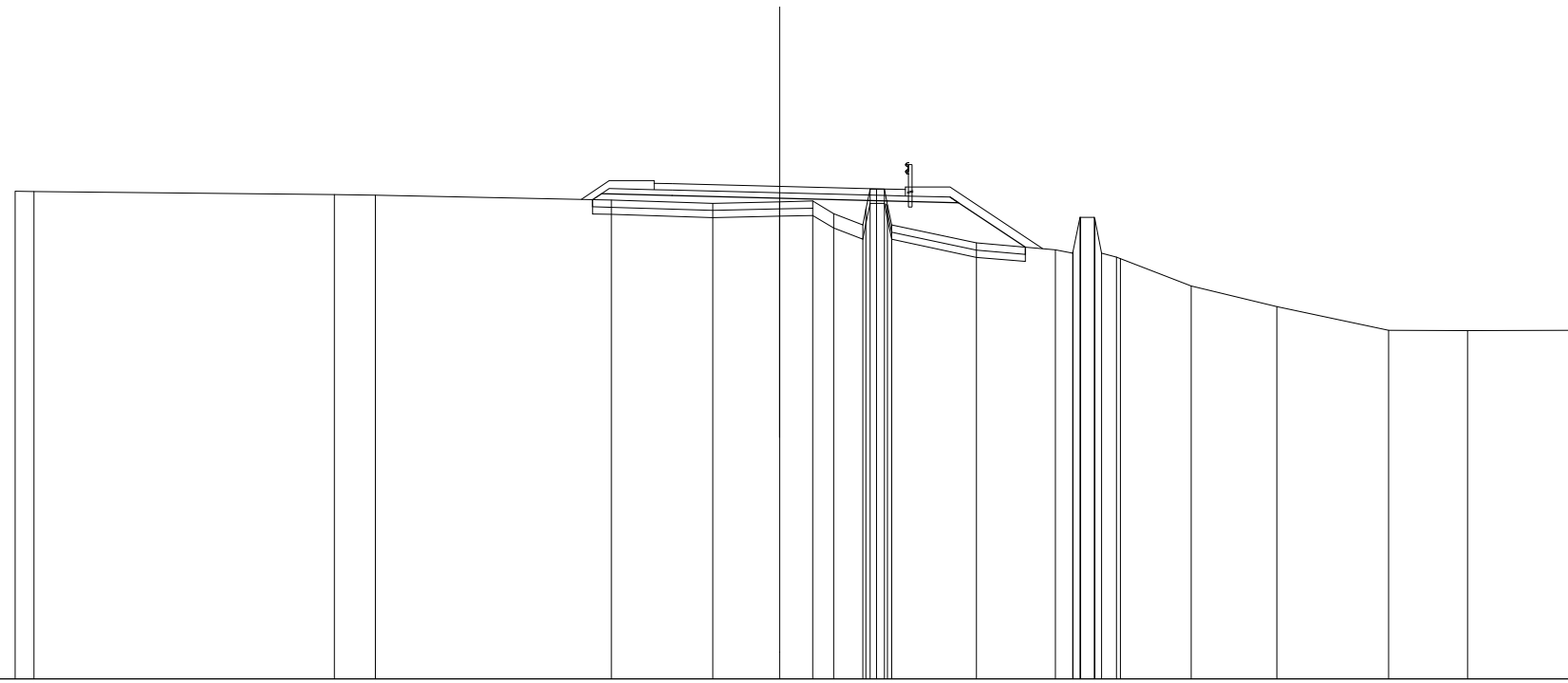


<b>SCAVI E BONIFICHE</b>	
STERRO	0,149 m <sup>2</sup>
SCOTICO	11,531 m
BONIFICA	2,360 m <sup>2</sup>
<b>RILEVATI</b>	
RILEVATO	8,851 m <sup>2</sup>
TERRENO VEGETALE	6,681 m
<b>SOVRASTRUTTURA STRADALE</b>	
STRATI LEGATI	7,000 m
STRATO DI FONDAZIONE	1,459 m <sup>2</sup>

SEZIONE N.: 51  
 QT. PROGETTO: 453,736  
 DIST.PROG.: 686,634  
 DIST.PREC.: 20,138  
 DIST.SUCC.: 20,138

SCALA 1:200

QT.RIF. 440,000



QUOTE TERRENO	453,588 453,590	453,508 453,489	453,354	453,264	453,306	453,326 452,974	452,659 453,100 453,669 453,669 452,659	452,157	451,967 451,870 451,923 452,870	452,871 452,871 451,872 451,762 451,720 450,954	450,382	449,719	449,711	448,725	
DIST.PARZIALI TERRENO	0,628	8,376	1,198	6,579	2,834	1,863	0,918 0,887 0,814	2,369	2,197	0,485 0,412	1,970	2,384	3,118	2,201	2,923
QUOTE PROGETTO					453,365 453,530	453,481	453,406	453,331	453,437 453,281	452,040					
DIST.PARZIALI PROGETTO					1,967	3,000	3,000	1,750	1,861						
QUOTE PAVIMENTATO					453,643 453,523 453,811	453,736	453,661 453,468 453,048								
DIST.PARZIALI PAVIMENTATO					0,600	3,000	3,000	0,500							





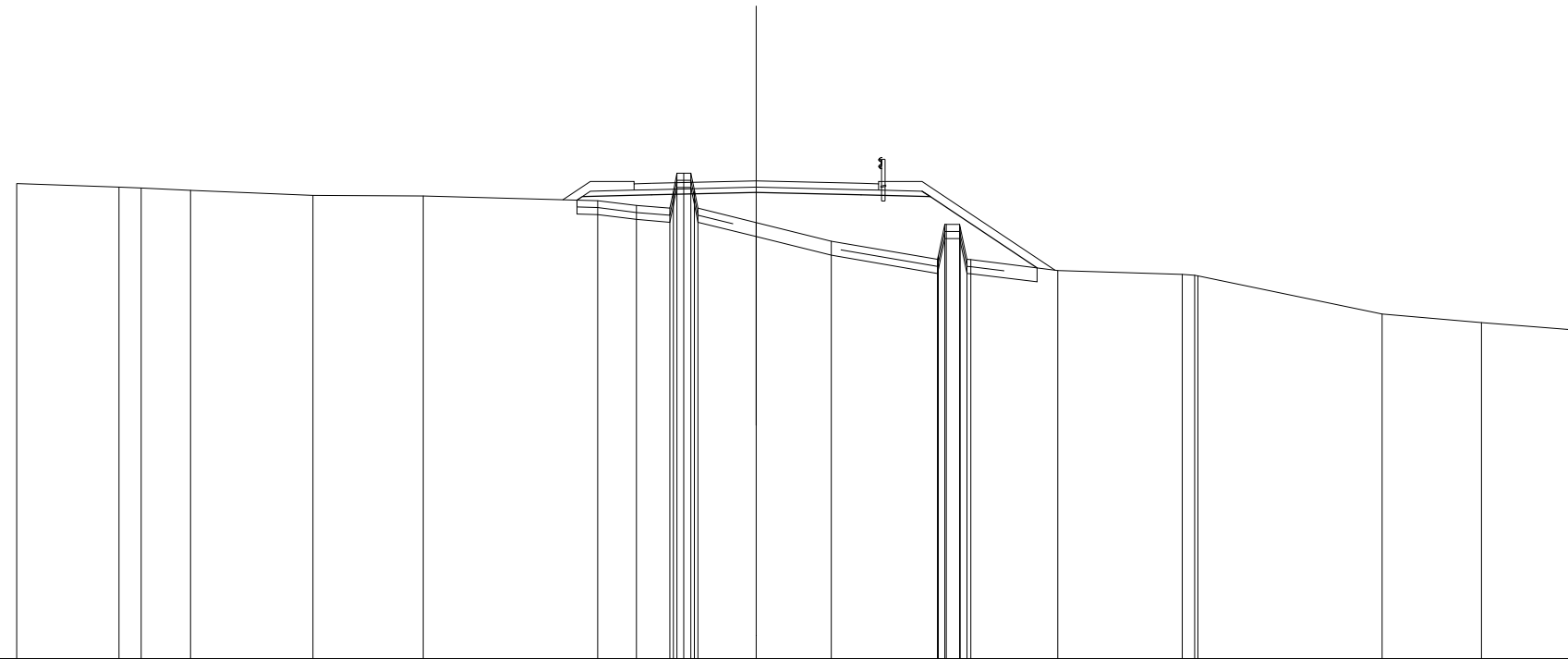


<b>SCAVI E BONIFICHE</b>	
STERRO	0,309 m <sup>2</sup>
SCOTICO	12,536 m
BONIFICA	2,531 m <sup>2</sup>
<b>RILEVATI</b>	
RILEVATO	15,561 m <sup>2</sup>
TERRENO VEGETALE	8,168 m
<b>SOVRASTRUTTURA STRADALE</b>	
STRATI LEGATI	7,000 m
STRATO DI FONDAZIONE	1,460 m <sup>2</sup>

SEZIONE N.: 55  
 QT. PROGETTO: 453,680  
 DIST.PROG.: 752,270  
 DIST.PREC.: 13,815  
 DIST.SUCC.: 25,000

SCALA 1:200

QT.RIF. 440,000



QUOTE TERRENO	453,603	453,484 453,468	453,402	453,281	453,240	453,111	452,973	452,893 453,374 453,883 453,893 453,411 452,893 452,481	451,851	451,428 451,533 452,428 452,428 452,350 451,428 451,420	451,110	450,998 450,976 450,957	449,884	449,618	449,413
DIST.PARZIALI TERRENO	2,928	0,636 1,413	3,508	3,155	4,996	1,112	0,981	1,672	2,148	3,043	2,490	3,558	5,275	2,844	2,575
QUOTE PROGETTO						453,126 453,225	453,275	453,350	453,275	453,381 453,225	451,184				
DIST.PARZIALI PROGETTO						1,984	3,000	3,000	1,750	3,060					
QUOTE PAVIMENTATO						453,412 453,592 453,605	453,880	453,605 453,412 453,562							
DIST.PARZIALI PAVIMENTATO						0,500	3,000	3,000	0,500						



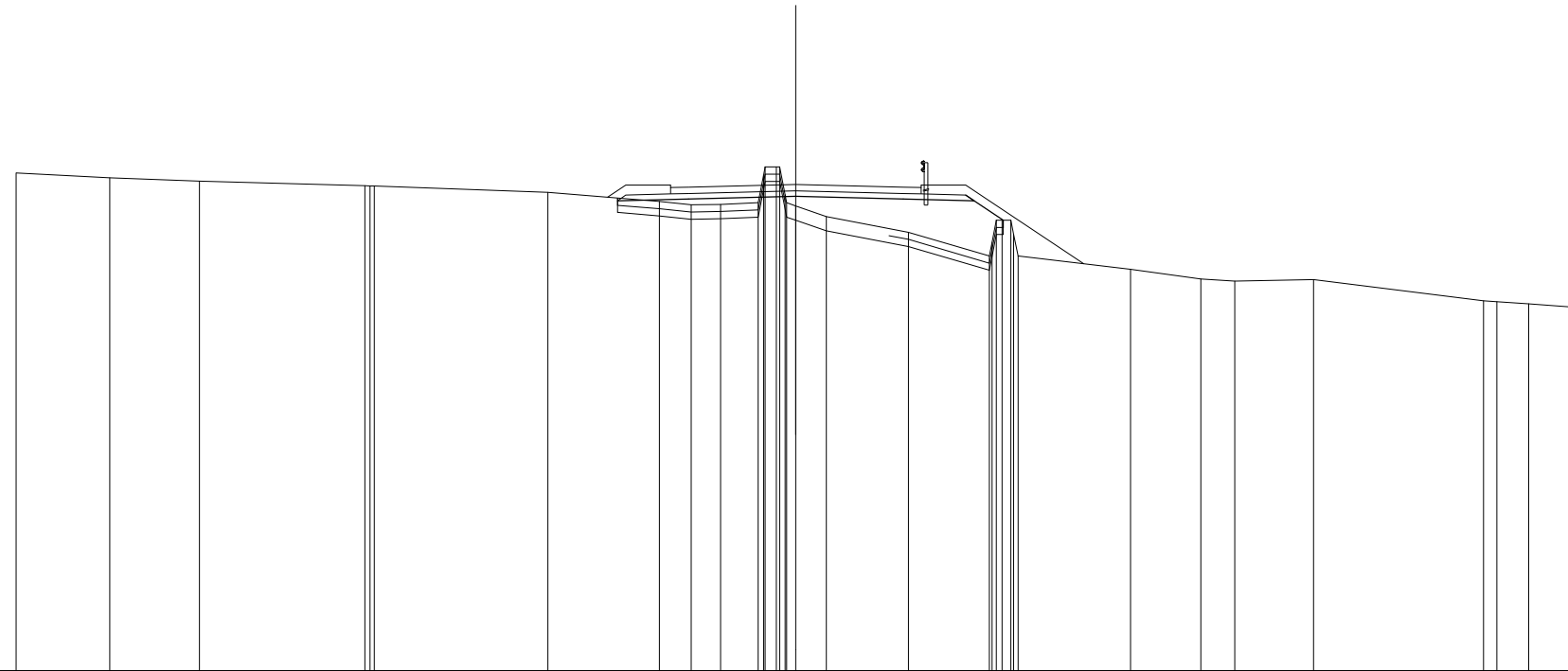


<b>SCAVI E BONIFICHE</b>	
STERRO	0,499 m <sup>2</sup>
SCOTICO	9,376 m
BONIFICA	2,034 m <sup>2</sup>
<b>RILEVATI</b>	
RILEVATO	9,468 m <sup>2</sup>
TERRENO VEGETALE	7,222 m
<b>SOVRASTRUTTURA STRADALE</b>	
STRATI LEGATI	7,000 m
STRATO DI FONDAZIONE	1,460 m <sup>2</sup>

SEZIONE N.: 57  
 QT. PROGETTO: 453,593  
 DIST.PROG.: 804,068  
 DIST.PREC.: 26,798  
 DIST.SUCC.: 10,059

SCALA 1:200

QT.RIF. 440,000



QUOTE TERRENO	453,916	453,774	453,665	453,555 453,549 453,547	453,373	453,114	453,021	453,036	453,079 453,073 454,090 454,090 454,090	453,304 453,090 452,992 452,663	452,256	451,592 451,976 452,562 452,562 452,200 451,592	451,219	450,948	450,869	450,931	450,338 450,317	450,253 450,166 450,180
DIST.PARZIALI TERRENO	2,618	2,508	4,626	4,850	3,117	0,891	0,820	1,046	0,667	2,291	2,256	3,143	1,966	0,949	2,202	4,752	0,868	1,256
QUOTE PROGETTO						453,138	453,188		453,263		453,188	453,204 453,138 452,592						
DIST.PARZIALI PROGETTO						1,984	3,000		3,000		1,750	0,618						
QUOTE PAVIMENTATO							453,325 453,505 453,518		453,593		453,518 453,325 453,505							
DIST.PARZIALI PAVIMENTATO							0,500	3,000	3,000		0,500							













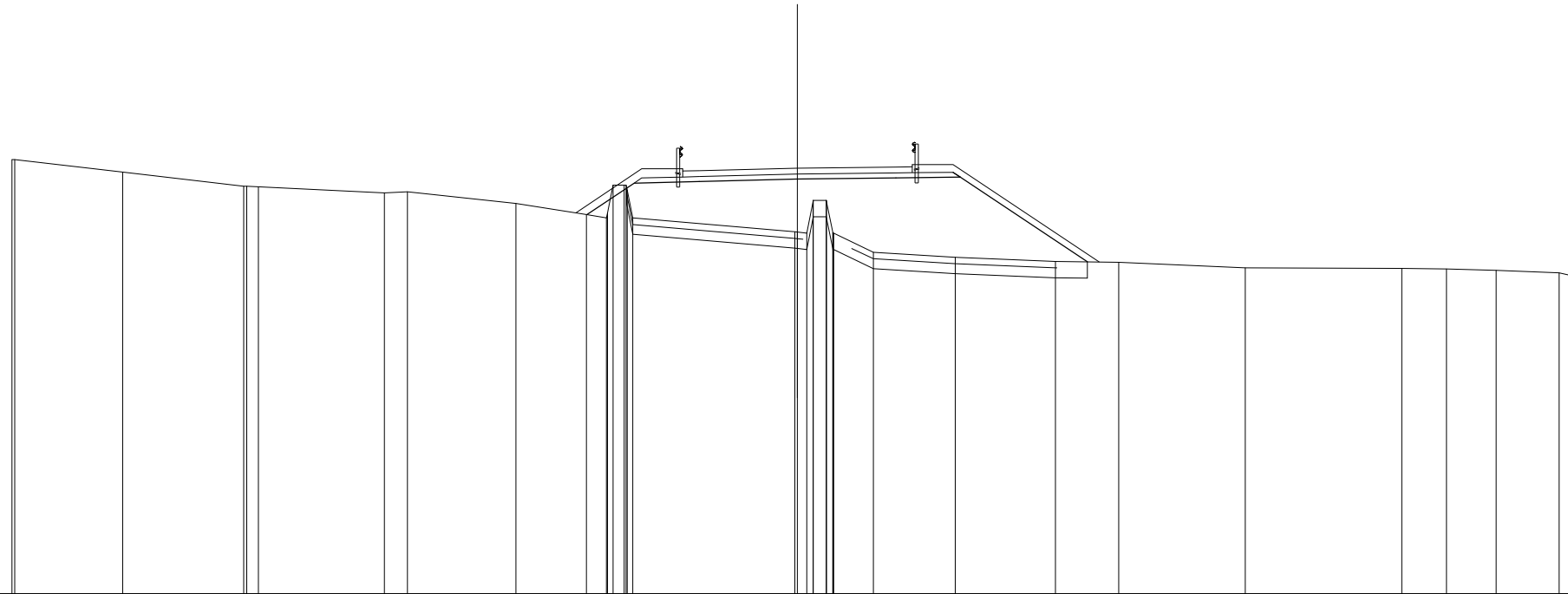


<b>SCAVI E BONIFICHE</b>	
STERRO	0,109 m <sup>2</sup>
SCOTICO	14,055 m
BONIFICA	4,217 m <sup>2</sup>
<b>RILEVATI</b>	
RILEVATO	28,685 m <sup>2</sup>
TERRENO VEGETALE	10,419 m
<b>SOVRASTRUTTURA STRADALE</b>	
STRATI LEGATI	7,000 m
STRATO DI FONDAZIONE	1,459 m <sup>2</sup>

SEZIONE N.: 64  
 QT. PROGETTO: 452,980  
 DIST.PROG.: 875,550  
 DIST.PREC.: 11,066  
 DIST.SUCC.: 13,585

SCALA 1:200

QT.RIF. 440,000



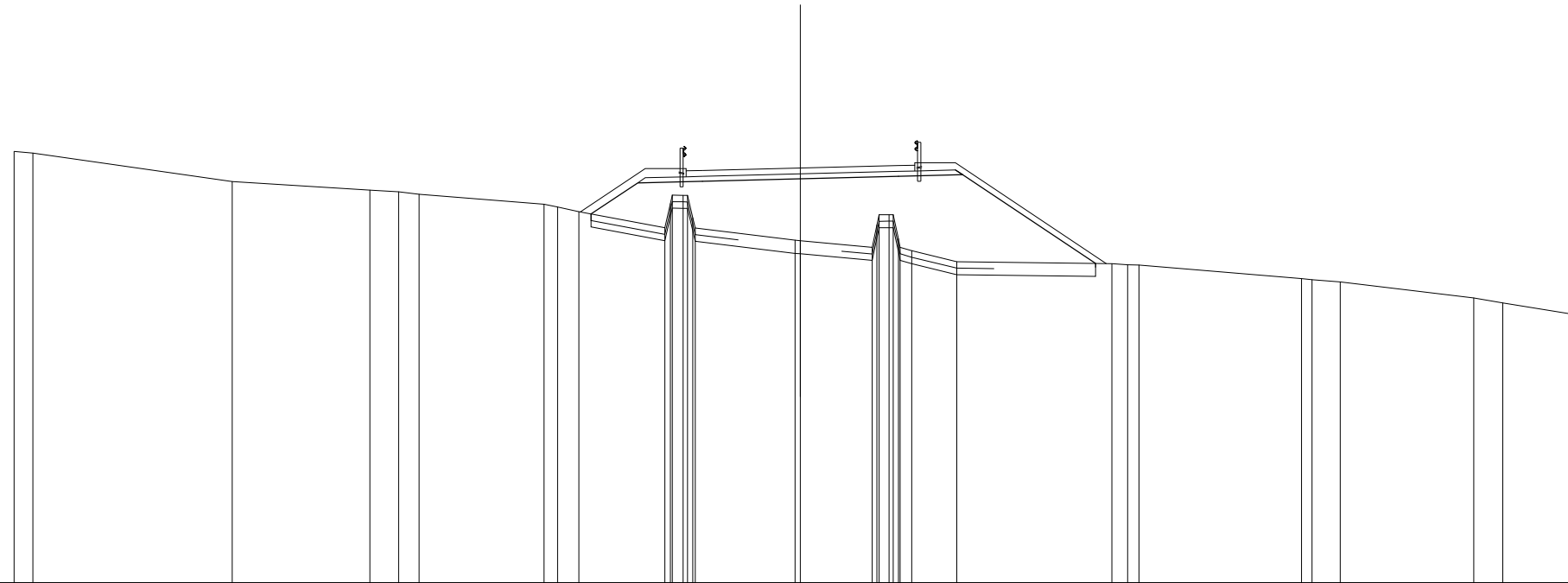
QUOTE TERRENO	453,245 453,246	452,862	452,431 452,437 452,416	452,231 452,259	451,903	451,569 451,463 451,621 452,463 452,463 452,465 452,310 451,466	451,043 451,034 451,068 452,003 452,003 451,021 451,003 451,000 450,420	450,267	450,140	450,109	449,944	449,926	449,905	449,866	449,791 449,711			
DIST.PARZIALI TERRENO	3,294	3,693	3,841	0,706	3,305	2,155	0,611	4,949	0,389	1,211	2,499	3,060	1,933	3,860	4,773	1,366	1,517	1,916
QUOTE PROGETTO							451,567	452,528	452,575	452,650	452,686	452,857 452,710	450,124					
DIST.PARZIALI PROGETTO							1,438	1,984	3,000	3,000	1,750	3,876						
QUOTE PAVIMENTATO								452,713 452,693 452,905	452,980	453,016 452,842 453,022								
DIST.PARZIALI PAVIMENTATO								0,500	3,000	3,000	0,500							

<b>SCAVI E BONIFICHE</b>	
SCOTICO	15,449 m
BONIFICA	3,090 m <sup>2</sup>
<b>RILEVATI</b>	
RILEVATO	29,913 m <sup>2</sup>
TERRENO VEGETALE	10,589 m
<b>SOVRASTRUTTURA STRADALE</b>	
STRATI LEGATI	7,000 m
STRATO DI FONDAZIONE	1,459 m <sup>2</sup>

SEZIONE N.: 65  
 QT. PROGETTO: 452,701  
 DIST.PROG.: 889,135  
 DIST.PREC.: 13,585  
 DIST.SUCC.: 8,586

SCALA 1:200

QT.RIF. 440,000



QUOTE TERRENO	453,212 453,162		452,285		452,028 451,976 451,894		451,580 451,504 451,367		450,874 451,610 451,566 451,864 451,178 450,861		450,489 450,414		450,271 450,966 451,271 451,273 450,533 450,274 450,169 449,833		449,773 449,736 449,730		449,313 449,284 449,211		448,719 448,570	448,202
DIST.PARZIALI TERRENO	0,576	6,112	4,212	0,682 0,629	3,827	0,413 0,648	2,633		3,055	2,196		1,382	4,751	0,461	4,976	0,688	4,081	0,688	2,257	
QUOTE PROGETTO							451,296 452,247		452,206	452,371		452,446	452,640 452,466		449,779					
DIST.PARZIALI PROGETTO							1,426	1,984	3,000	3,000	1,750	4,073								
QUOTE PAVIMENTATO									452,434 452,814 452,826	452,701		452,776 452,809 452,789								
DIST.PARZIALI PAVIMENTATO									0,500	3,000	3,000	0,500								

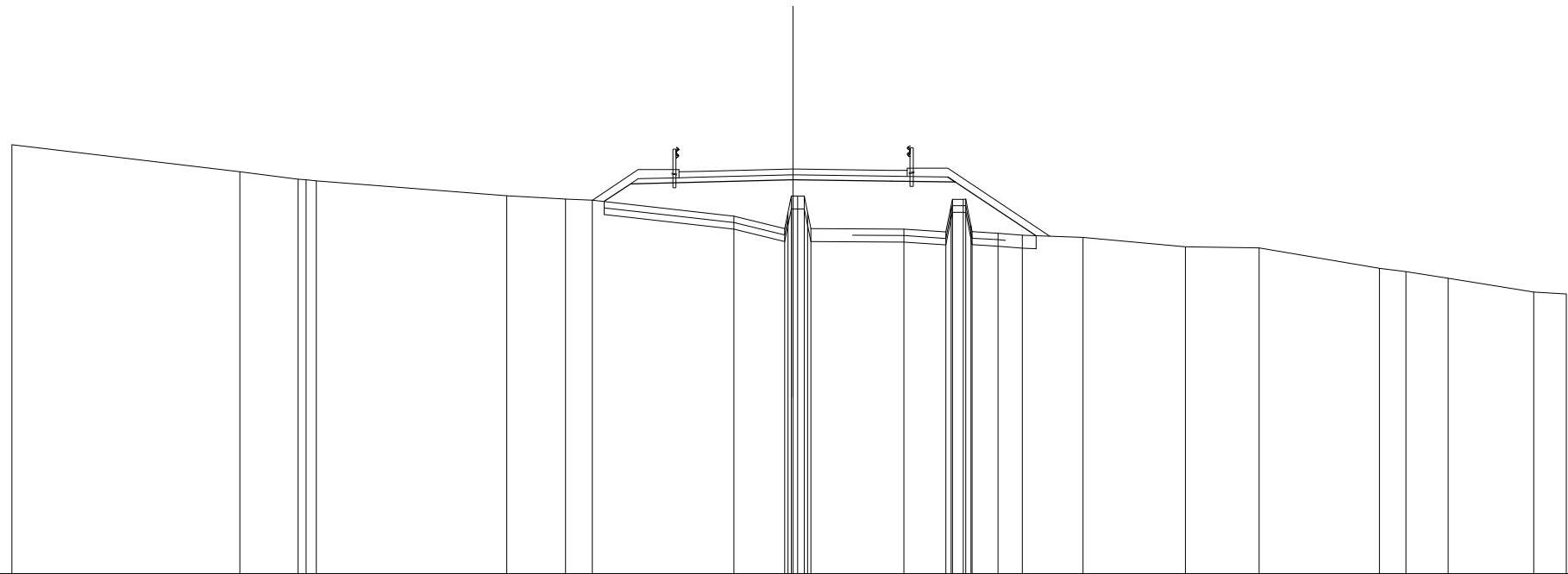


<b>SCAVI E BONIFICHE</b>	
SCOTICO	13,250 m
BONIFICA	2,650 m <sup>2</sup>
<b>RILEVATI</b>	
RILEVATO	18,746 m <sup>2</sup>
TERRENO VEGETALE	8,089 m
<b>SOVRASTRUTTURA STRADALE</b>	
STRATI LEGATI	7,000 m
STRATO DI FONDAZIONE	1,460 m <sup>2</sup>

SEZIONE N.: 67  
 QT. PROGETTO: 452,422  
 DIST.PROG.: 902,720  
 DIST.PREC.: 4,999  
 DIST.SUCC.: 7,120

SCALA 1:200

QT.RIF. 440,000



QUOTE TERRENO	453,167	452,339	452,109 452,083 452,059	451,603	451,488 451,470	450,979	450,595 451,095 451,595 451,595 451,595 451,083 450,585	450,579	450,490 451,298 451,492 451,496 450,683 450,489 450,382 450,389	450,323	450,088	450,004	449,371 449,270 449,073	448,643 448,584	
DIST.PARZIALI TERRENO	6,998	1,783	5,844	1,805	0,816	4,350	1,557	2,853	1,294	0,788 0,746	1,865	3,144	2,258	3,692	0,811 1,301 2,626 0,887
QUOTE PROGETTO					451,428 451,968	452,017	452,092	452,063	452,180 452,027	450,374					
DIST.PARZIALI PROGETTO					0,809	1,984	3,000	3,000	1,750	2,478					
QUOTE PAVIMENTATO					452,155 452,335 452,347	452,422	452,383 452,196 452,376								
DIST.PARZIALI PAVIMENTATO					0,500	3,000	3,000	0,500							

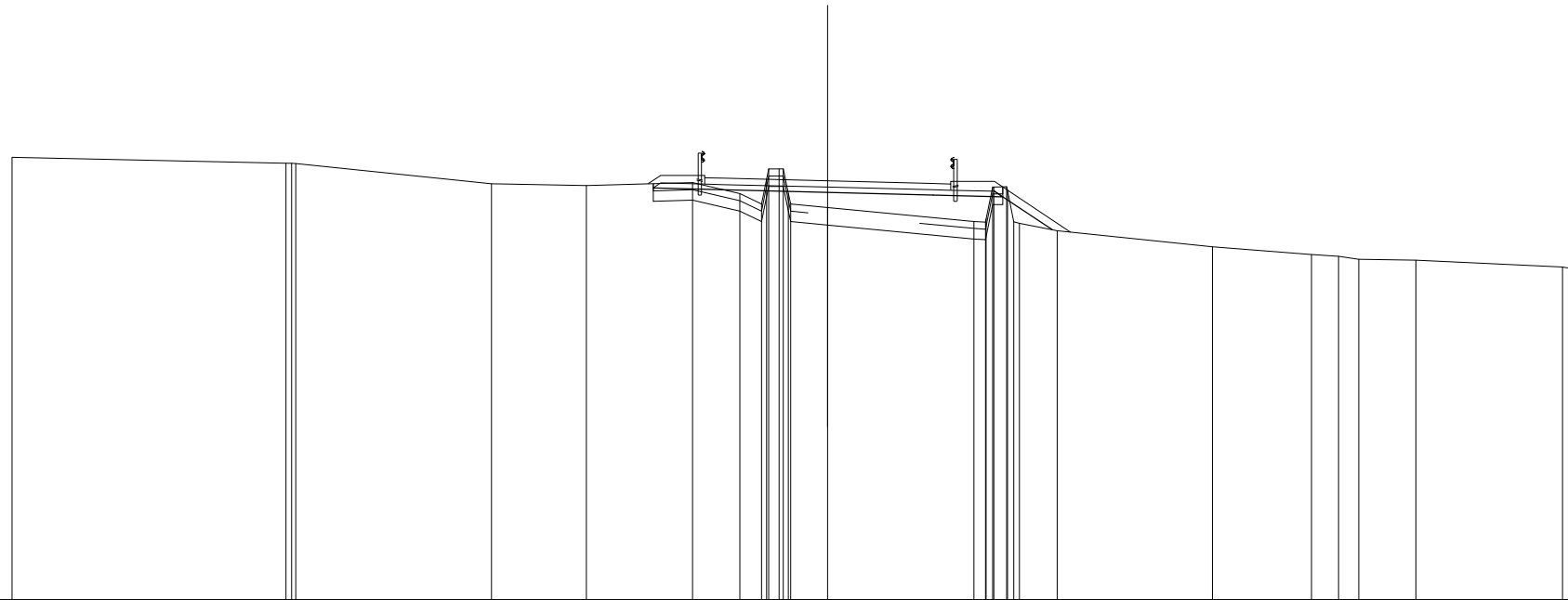


<b>SCAVI E BONIFICHE</b>	
STERRO	0,734 m <sup>2</sup>
SCOTICO	6,937 m
BONIFICA	2,802 m <sup>2</sup>
<b>RILEVATI</b>	
RILEVATO	7,968 m <sup>2</sup>
TERRENO VEGETALE	5,680 m
<b>SOVRASTRUTTURA STRADALE</b>	
STRATI LEGATI	7,000 m
STRATO DI FONDAZIONE	1,459 m <sup>2</sup>

SEZIONE N.: 69  
 QT. PROGETTO: 451,930  
 DIST.PROG.: 926,689  
 DIST.PREC.: 16,849  
 DIST.SUCC.: 16,849

SCALA 1:200

QT.RIF. 440,000



QUOTE TERRENO	452,587	452,435 452,429 452,419	451,846	451,794	451,877	451,565 451,289 451,962 452,289 452,288 451,578 451,268 451,169	450,774 450,755 450,843 451,756 451,757 451,784 451,761 450,724 450,510	450,050	449,831 449,784 449,883	449,672	449,476 449,385
DIST.PARZIALI TERRENO	7,802	5,570	2,899	3,021	1,345	0,620 1,063	4,165	2,826	0,763 0,577	1,631	4,176 0,472
QUOTE PROGETTO					451,724	451,675	451,600	451,525	451,631 451,475	450,539	
DIST.PARZIALI PROGETTO					1,967	3,000	3,000	1,750	1,404		
QUOTE PAVIMENTATO					451,837 452,017 452,005	451,930	451,855 451,862 451,842				
DIST.PARZIALI PAVIMENTATO					0,500	3,000	3,000	0,500			

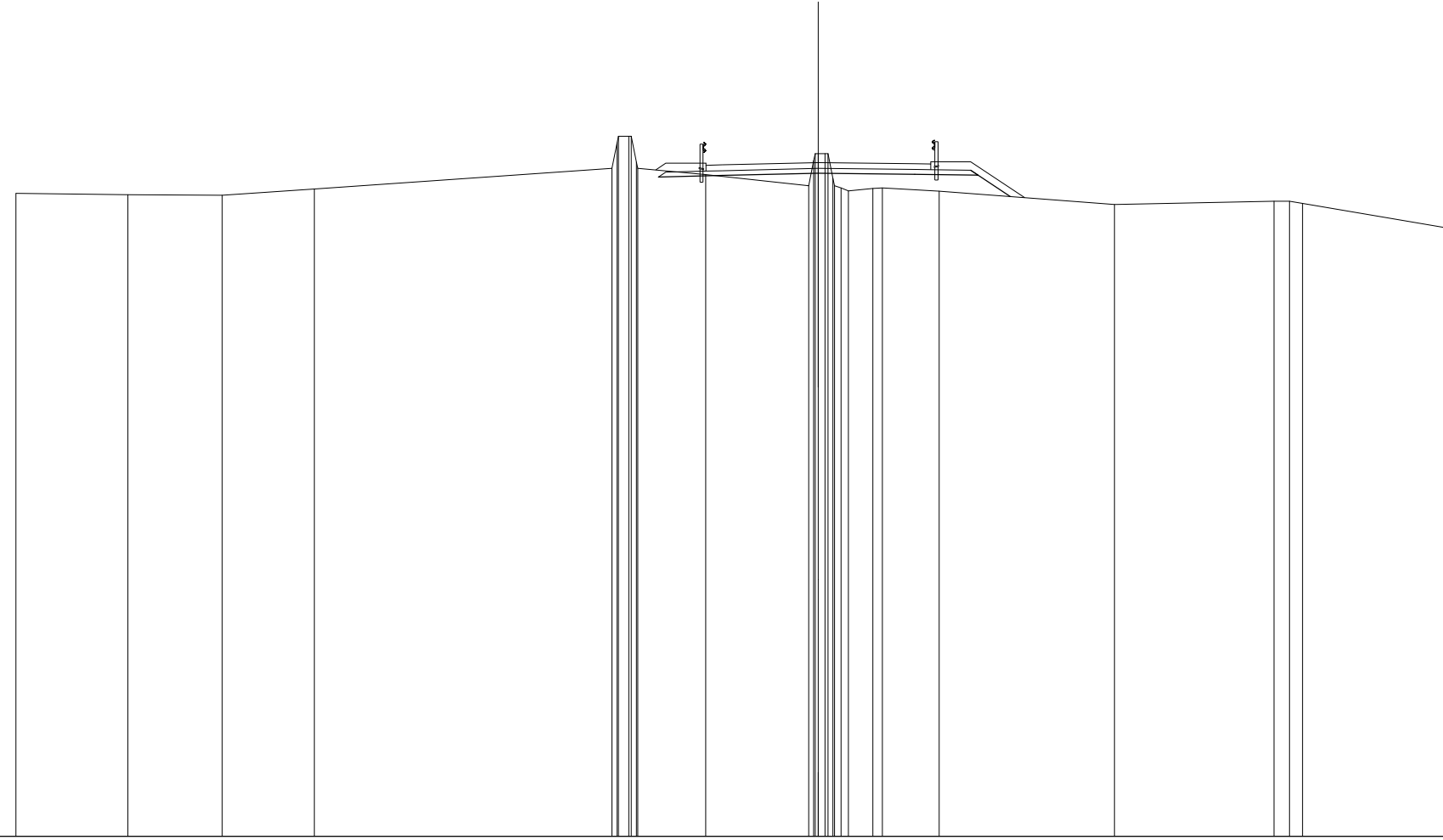






SCAVI E BONIFICHE	
STERRO	0,518 m <sup>2</sup>
RILEVATI	
RILEVATO	3,149 m <sup>2</sup>
TERRENO VEGETALE	5,050 m
SOVRASTRUTTURA STRADALE	
STRATI LEGATI	7,000 m
STRATO DI FONDAZIONE	1,460 m <sup>2</sup>

SEZIONE N.: 72  
 QT. PROGETTO: 450,988  
 DIST.PROG.: 956,453  
 DIST.PREC.: 6,448  
 DIST.SUCC.: 5,665



SCALA 1:200

QT.RIF. 430,000

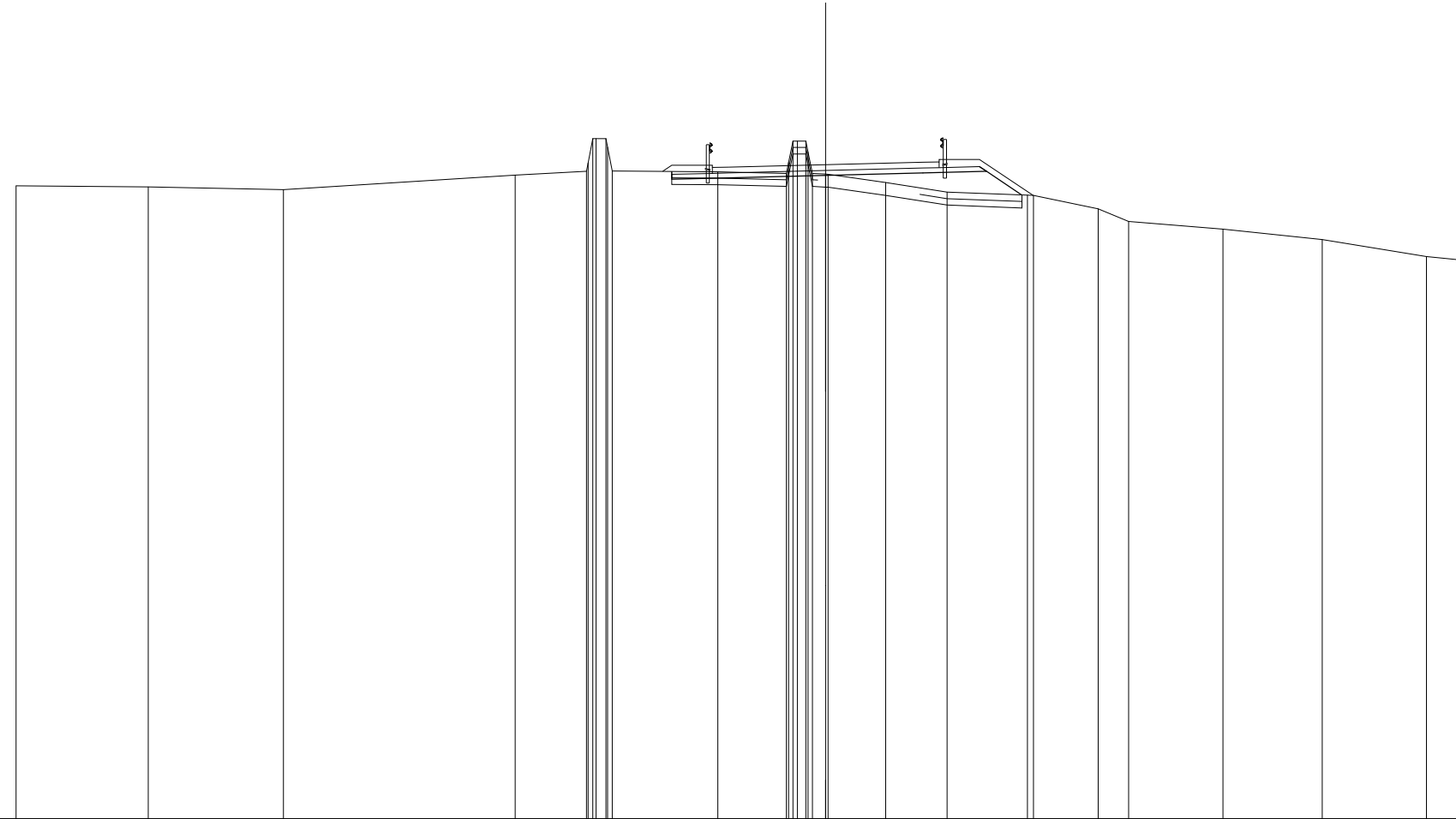
QUOTE TERRENO	450,027	449,982	449,988	450,163		450,804 451,589 451,602 451,807 451,803 451,003 450,808 450,615	450,263 451,040 451,263 451,263 451,263 450,482 450,106 450,102 450,183 450,188 450,091	449,675		449,760 449,777 449,717	448,961		
DIST.PARZIALI TERRENO	3,490	2,939	2,866	9,276		2,117	3,212	0,786	1,775	5,458	4,971	0,488 0,408	4,432
QUOTE PROGETTO						450,533	450,583	450,688	450,619	450,748 450,583	449,922		
DIST.PARZIALI PROGETTO						1,984	3,000	3,000	1,750	1,008			
QUOTE PAVIMENTATO						450,720 450,900 450,913	450,988		450,949 450,762 450,942				
DIST.PARZIALI PAVIMENTATO						0,500	3,000	3,000	0,500				





<b>SCAVI E BONIFICHE</b>	
STERRO	1,309 m <sup>2</sup>
SCOTICO	5,790 m
BONIFICA	1,993 m <sup>2</sup>
<b>RILEVATI</b>	
RILEVATO	5,626 m <sup>2</sup>
TERRENO VEGETALE	4,974 m
<b>SOVRASTRUTTURA STRADALE</b>	
STRATI LEGATI	7,000 m
STRATO DI FONDAZIONE	1,441 m <sup>2</sup>

SEZIONE N.: 75  
 QT. PROGETTO: 450,195  
 DIST.PROG.: 975,346  
 DIST.PREC.: 6,614  
 DIST.SUCC.: 13,306



SCALA 1:200

QT.RIF. 430,000

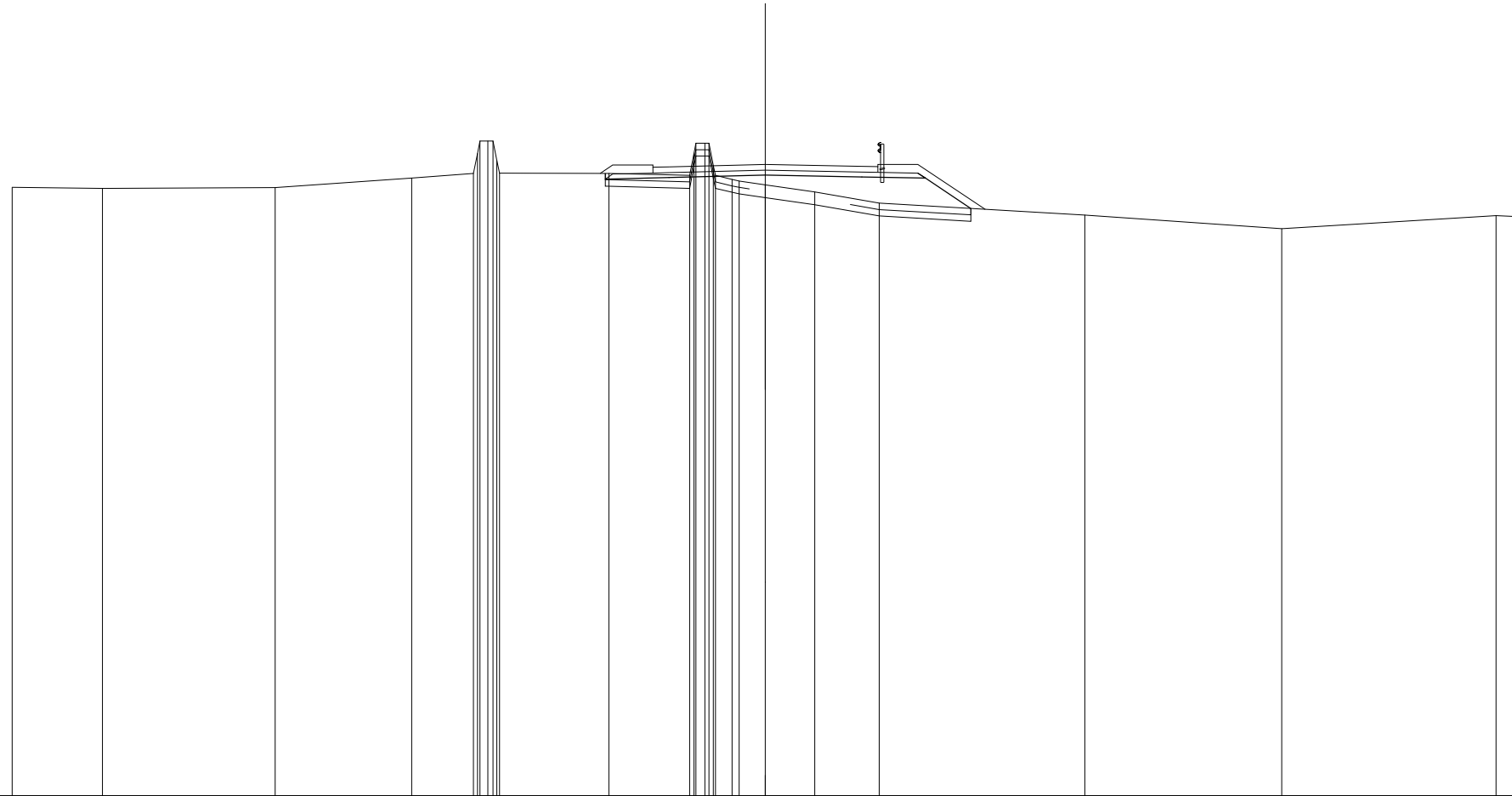
QUOTE TERRENO	449,547	449,510	449,429	449,877	449,987 450,000 450,988 450,988 450,988 450,737 450,000	449,977	449,927 450,262 450,927 450,927 450,590 449,928 449,928 449,900 449,844	449,348	449,253 449,246	448,837	448,447	448,208	447,886	447,363	447,245
DIST.PARZIALI TERRENO	4,078	4,176	7,157	2,199	3,254	2,125	0,488 1,775	1,900	2,482	1,995	0,940	2,912	3,066	3,215	1,187
QUOTE PROGETTO					448,747	448,790	449,865	448,940	450,134 449,980	448,260					
DIST.PARZIALI PROGETTO						1,750	3,000	3,000	1,750	1,094					
QUOTE PAVIMENTATO						449,928 450,108 450,120	450,195	450,270 450,108 450,263							
DIST.PARZIALI PAVIMENTATO						0,500	3,000	3,000	0,500						

<b>SCAVI E BONIFICHE</b>	
STERRO	0,932 m <sup>2</sup>
SCOTICO	7,850 m
BONIFICA	2,136 m <sup>2</sup>
<b>RILEVATI</b>	
RILEVATO	7,962 m <sup>2</sup>
TERRENO VEGETALE	5,629 m
<b>SOVRASTRUTTURA STRADALE</b>	
STRATI LEGATI	7,000 m
STRATO DI FONDAZIONE	1,460 m <sup>2</sup>

SEZIONE N.: 76  
 QT. PROGETTO: 449,637  
 DIST.PROG.: 988,652  
 DIST.PREC.: 13,306  
 DIST.SUCC.: 12,899

SCALA 1:200

QT.RIF. 430,000



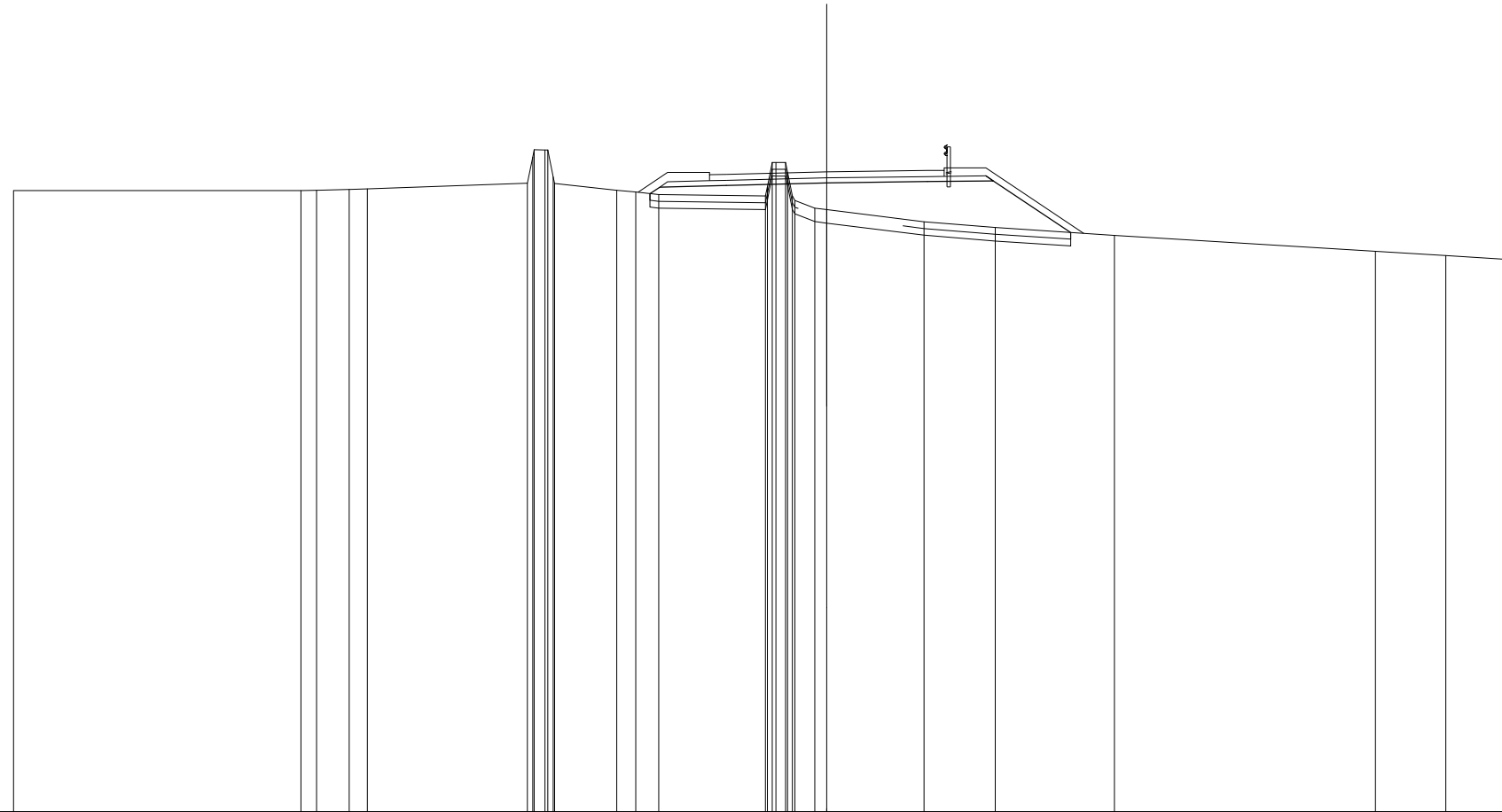
QUOTE TERRENO	448,929	448,892	448,918	449,217	449,361 449,977 450,363 450,366 450,365 449,760 449,366	449,360	449,296 449,967 450,366 450,298 450,298 449,605 449,296 449,171 449,124 449,005 448,762	448,433	448,060	447,641	448,046 448,017
DIST.PARZIALI TERRENO	2,815	5,373	4,255	1,918	3,404	2,513	0,517 0,817 1,537	2,012	6,400	6,132	6,670 0,583
QUOTE PROGETTO						449,183 449,232	449,307 449,249	449,366 449,211	448,267		
DIST.PARZIALI PROGETTO						1,984	3,000	3,000	1,750 1,415		
QUOTE PAVIMENTATO						449,370 449,550 449,562	449,637	449,579 449,390 449,570			
DIST.PARZIALI PAVIMENTATO						0,500	3,000	3,000	0,500		

<b>SCAVI E BONIFICHE</b>	
STERRO	0,339 m <sup>2</sup>
SCOTICO	11,904 m
BONIFICA	2,405 m <sup>2</sup>
<b>RILEVATI</b>	
RILEVATO	13,667 m <sup>2</sup>
TERRENO VEGETALE	7,220 m
<b>SOVRASTRUTTURA STRADALE</b>	
STRATI LEGATI	7,000 m
STRATO DI FONDAZIONE	1,459 m <sup>2</sup>

SEZIONE N.: 77  
 QT. PROGETTO: 449,097  
 DIST.PROG.: 1001,550  
 DIST.PREC.: 12,899  
 DIST.SUCC.: 11,701

SCALA 1:200

QT.RIF. 430,000



QUOTE TERRENO	448,535	448,540 448,546	448,572 448,584	448,753 448,533 448,752 448,748 448,944 448,742 448,547 448,488 448,415	448,373 448,655 448,373 448,372 448,089 448,372 448,238 448,010 447,966	447,603	447,432	447,201	446,728	446,596	446,485		
DIST.PARZIALI TERRENO	8,578	0,484 0,873 0,546	4,776	1,862	0,561 0,692	3,183	0,588	2,905	2,126	3,550	7,790	2,101	2,151
QUOTE PROGETTO					448,446 448,642	448,682	448,787	448,804	448,975 448,828	447,286			
DIST.PARZIALI PROGETTO					1,984	3,000	3,000	1,750	2,313				
QUOTE PAVIMENTATO						448,829 449,009 449,022	449,087	448,134 448,980 448,140					
DIST.PARZIALI PAVIMENTATO						0,500	3,000	3,000	0,500				





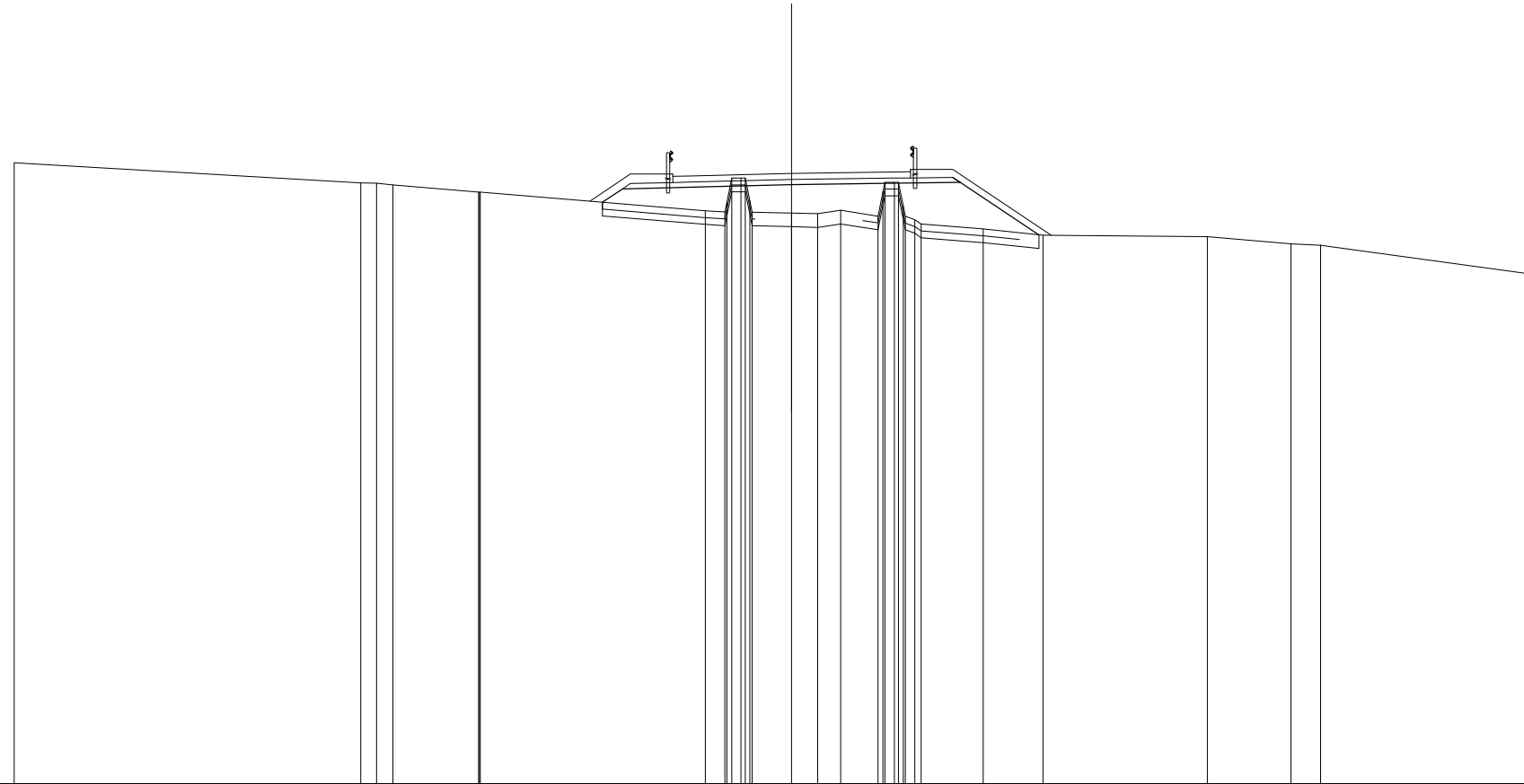


SCAVI E BONIFICHE	
STERRO	0,116 m <sup>2</sup>
SCOTICO	11,955 m
BONIFICA	2,561 m <sup>2</sup>
RILEVATI	
RILEVATO	13,923 m <sup>2</sup>
TERRENO VEGETALE	7,582 m
SOVRASTRUTTURA STRADALE	
STRATI LEGATI	7,000 m
STRATO DI FONDAZIONE	1,459 m <sup>2</sup>

SEZIONE N.: 80  
 QT. PROGETTO: 447,977  
 DIST.PROG.: 1028,246  
 DIST.PREC.: 3,294  
 DIST.SUCC.: 10,209

SCALA 1:200

QT.RIF. 430,000



QUOTE TERRENO	448,284	447,687 447,691 447,635	447,431 447,433 447,428	446,877 446,840 447,716 447,838 447,838 447,171 446,838 446,808 446,789 446,680	446,710 447,432 447,718 447,716 447,012 446,715 446,483 446,340	446,155	446,115	445,900 445,857	445,021	
DIST.PARZIALI TERRENO	10,213	0,473 0,476	2,524	6,628	0,575 1,180 0,770 0,672 1,108	1,823 1,761	4,842	2,470	0,887	6,131
QUOTE PROGETTO				447,128 447,523	447,572	447,647	447,688	447,861 447,714	446,167	
DIST.PARZIALI PROGETTO				0,581	1,984	3,000	3,000	1,750 2,321		
QUOTE PAVIMENTATO				447,710 447,890 447,902	447,977	448,018 447,845 446,025				
DIST.PARZIALI PAVIMENTATO				0,500	3,000	3,000	0,500			



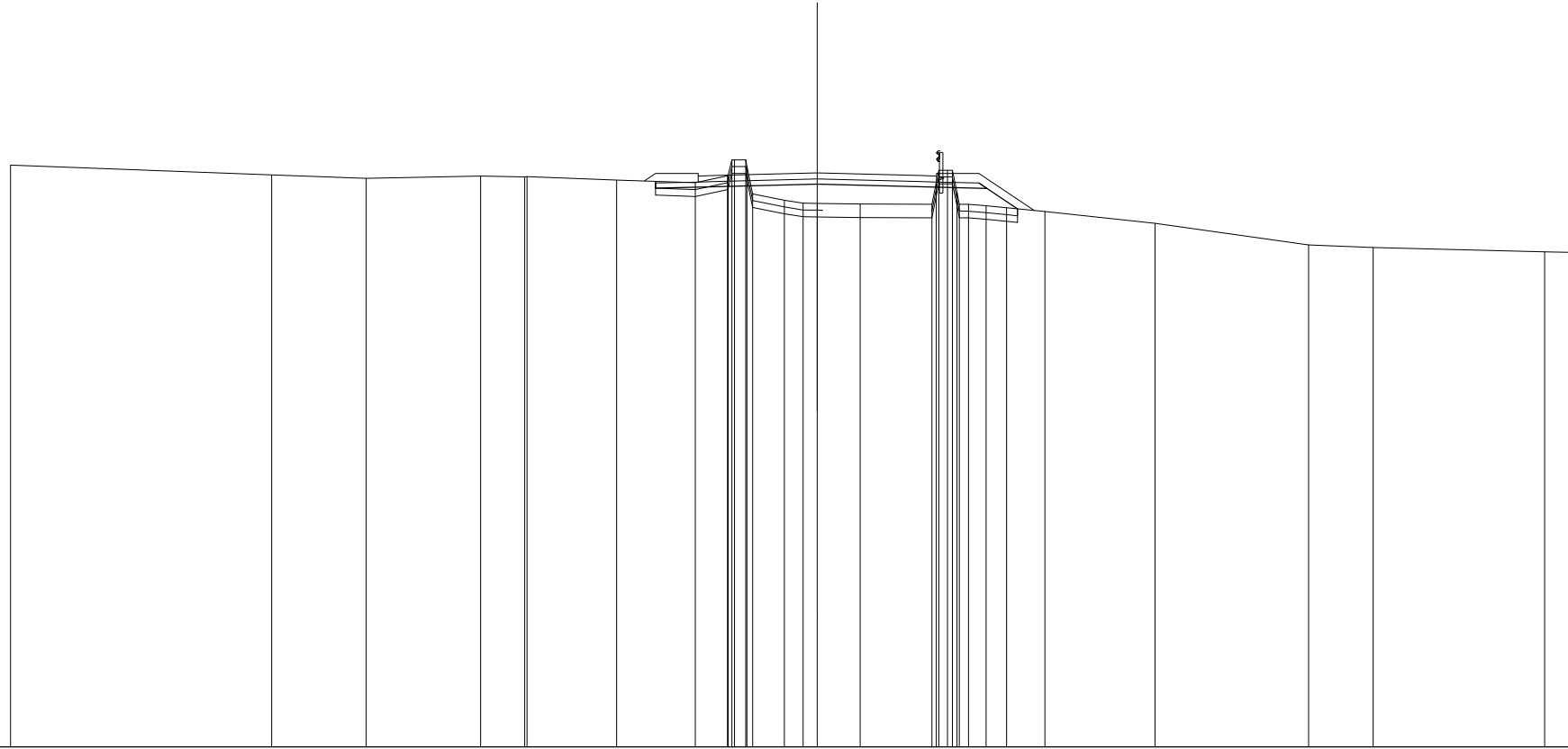


<b>SCAVI E BONIFICHE</b>	
STERRO	1,095 m <sup>2</sup>
SCOTICO	7,230 m
BONIFICA	1,875 m <sup>2</sup>
<b>RILEVATI</b>	
RILEVATO	6,743 m <sup>2</sup>
TERRENO VEGETALE	4,997 m
<b>SOVRASTRUTTURA STRADALE</b>	
STRATI LEGATI	7,000 m
STRATO DI FONDAZIONE	1,443 m <sup>2</sup>

SEZIONE N.: 83  
 QT. PROGETTO: 446,867  
 DIST.PROG.: 1054,741  
 DIST.PREC.: 4,173  
 DIST.SUCC.: 1,445

SCALA 1:200

QT.RIF. 430,000



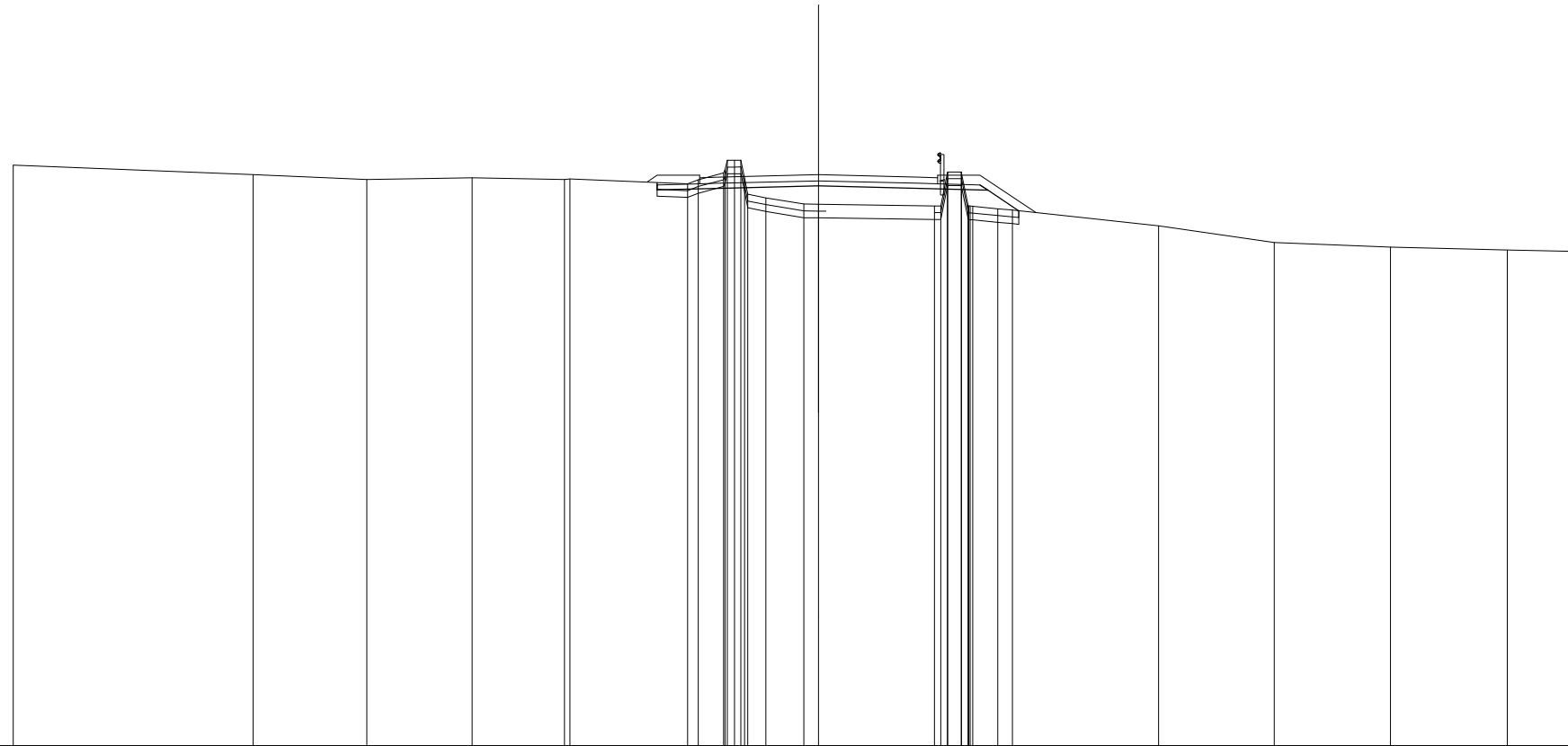
QUOTE TERRENO	447,086	446,811	446,705	446,772	446,753 446,758	446,655	446,578	446,780 446,784 446,805 447,252 447,252 447,032 447,032 446,253 446,068 445,977 445,972 445,957	445,947 446,502 446,947 446,947 446,289 445,947 445,945 445,842 445,732	446,388	444,755	444,677	444,547 444,531			
DIST.PARZIALI TERRENO	7,871	2,774	3,366	1,294	2,635	2,311	0,945	0,839 0,542 0,421	1,261	2,106	0,514 0,806 1,128	3,233	4,514	1,896	5,037	0,898
QUOTE PROGETTO							446,418	446,462	446,537	446,482	446,588 446,412	446,810				
DIST.PARZIALI PROGETTO							1,750	3,000	3,000	1,750	0,902					
QUOTE PAVIMENTATO							446,599 446,779 446,792	446,867	446,792 446,599 446,779							
DIST.PARZIALI PAVIMENTATO							0,500	3,000	3,000	0,500						

<b>SCAVI E BONIFICHE</b>	
STERRO	1,230 m <sup>2</sup>
SCOTICO	7,401 m
BONIFICA	1,782 m <sup>2</sup>
<b>RILEVATI</b>	
RILEVATO	6,598 m <sup>2</sup>
TERRENO VEGETALE	4,981 m
<b>SOVRASTRUTTURA STRADALE</b>	
STRATI LEGATI	7,000 m
STRATO DI FONDAZIONE	1,443 m <sup>2</sup>

SEZIONE N.: 84  
 QT. PROGETTO: 446,806  
 DIST.PROG.: 1056,186  
 DIST.PREC.: 1,445  
 DIST.SUCC.: 1,445

SCALA 1:200

QT.RIF. 430,000



QUOTE TERRENO	447,082	446,806	446,688	446,720	446,669 446,679	446,538 446,669 446,869 446,953 447,233 447,233 446,706 446,234 446,127 446,941 446,966	445,889 445,888 446,861 446,868 446,887 445,905 445,886 445,886 445,876 445,804 445,766	445,298	444,813	444,675	444,587	444,551	
DIST.PARZIALI TERRENO	7,086	3,340	3,106	2,716	3,467	0,746 0,631 1,118 0,698	3,409	0,397 0,734 0,430	4,307	3,405	3,416	3,443	2,049
QUOTE PROGETTO					446,357	446,401	446,476	446,401	446,507 446,351	446,746			
DIST.PARZIALI PROGETTO						1,750	3,000	3,000	1,750	0,908			
QUOTE PAVIMENTATO						446,538 446,718 446,731	446,806	446,731 446,538 446,718					
DIST.PARZIALI PAVIMENTATO						0,600	3,000	3,000	0,600				













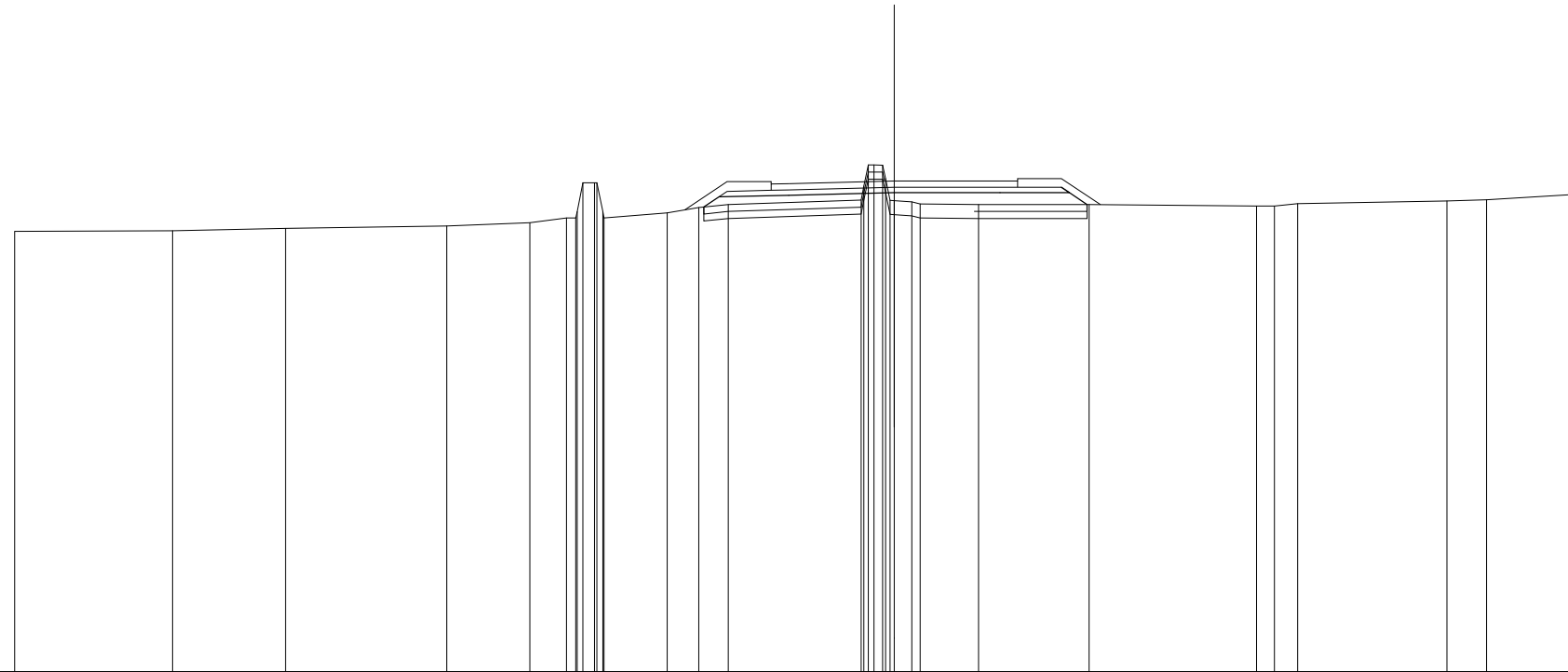


<b>SCAVI E BONIFICHE</b>	
STERRO	0,457 m <sup>2</sup>
SCOTICO	10,148 m
BONIFICA	2,054 m <sup>2</sup>
<b>RILEVATI</b>	
RILEVATO	6,750 m <sup>2</sup>
TERRENO VEGETALE	5,423 m
<b>SOVRASTRUTTURA STRADALE</b>	
STRATI LEGATI	7,000 m
STRATO DI FONDAZIONE	1,459 m <sup>2</sup>

SEZIONE N.: 91  
 QT. PROGETTO: 443,950  
 DIST.PROG.: 1124,314  
 DIST.PREC.: 14,542  
 DIST.SUCC.: 9,802

SCALA 1:200

QT.RIF. 430,000



QUOTE TERRENO	442,514	442,537	442,603	442,668	442,759	442,896 442,895 443,076 443,895 443,895 443,881 442,895 443,041 443,195 443,281	443,403 443,803 444,401 444,308 444,014 443,397 443,388 443,354 443,286 443,279	443,282	443,232 443,240 443,300	443,379 443,414	443,565					
DIST.PARZIALI TERRENO	4,492	3,205	4,585	2,358	1,041	1,792	0,900 0,848	3,769	0,484	1,680	3,141	4,755	0,510 0,662	4,237	1,128	2,518
QUOTE PROGETTO							443,210 443,495	443,545	443,620	443,617	443,768 443,618 443,282					
DIST.PARZIALI PROGETTO							0,528	1,984	3,000	3,000	1,750	0,501				
QUOTE PAVIMENTATO							443,882 443,862 443,875	443,950	443,950	443,947 443,767 443,947						
DIST.PARZIALI PAVIMENTATO							0,500	3,000	3,000	0,500						

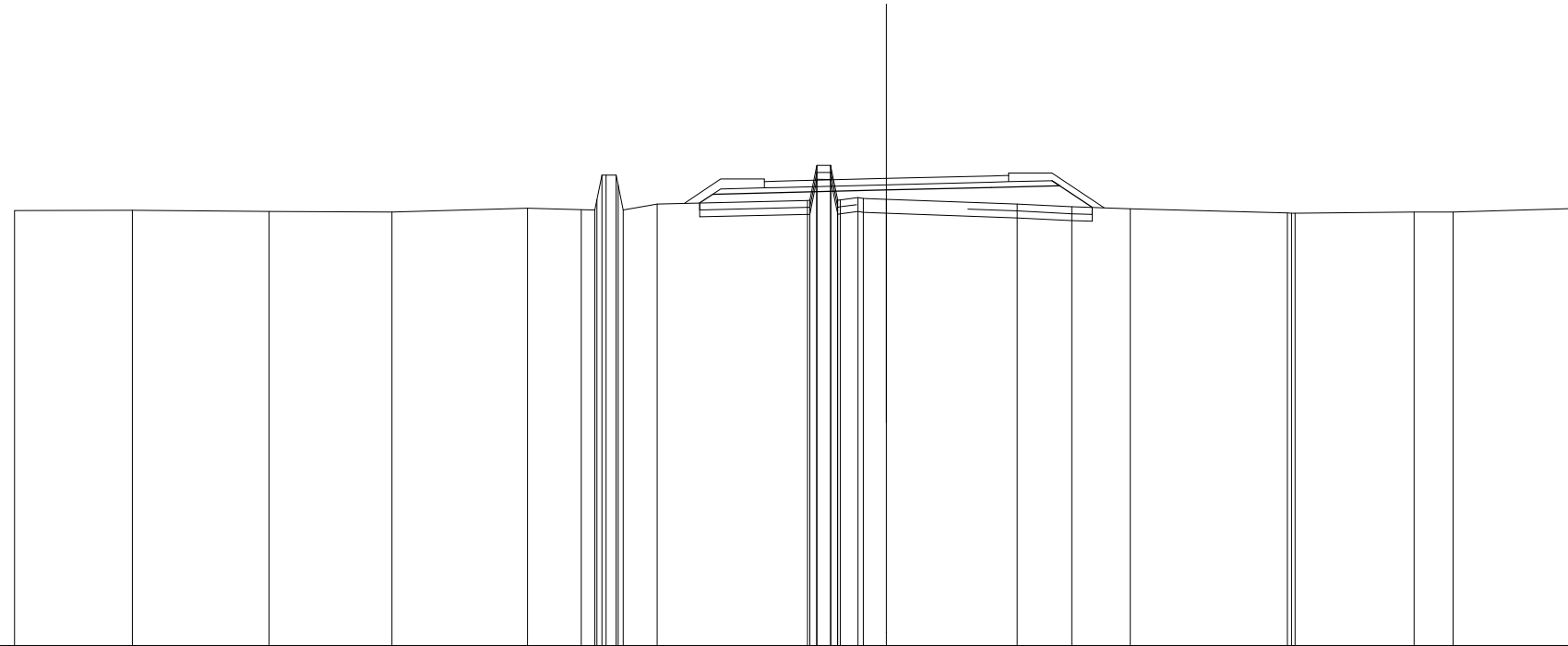


<b>SCAVI E BONIFICHE</b>	
STERRO	0,412 m <sup>2</sup>
SCOTICO	10,553 m
BONIFICA	2,135 m <sup>2</sup>
<b>RILEVATI</b>	
RILEVATO	7,693 m <sup>2</sup>
TERRENO VEGETALE	5,667 m
<b>SOVRASTRUTTURA STRADALE</b>	
STRATI LEGATI	7,000 m
STRATO DI FONDAZIONE	1,459 m <sup>2</sup>

SEZIONE N.: 93  
 QT. PROGETTO: 443,393  
 DIST.PROG.: 1137,592  
 DIST.PREC.: 3,476  
 DIST.SUCC.: 13,278

SCALA 1:200

QT.RIF. 430,000



QUOTE TERRENO	442,472	442,485	442,447	442,433	442,543	442,486 442,762 442,765 443,494 443,453 443,204 442,492 442,664	442,763 442,767 443,746 443,767 443,768 442,766 442,779 442,847 442,823 442,799	442,662	442,584	442,528	442,402 442,400 442,400	442,429	442,434	442,535 442,536
DIST.PARZIALI TERRENO	3,378	3,922	3,526	3,880	1,547	0,389 0,881	4,304	0,392 0,516 0,696	3,749	1,571	1,876	4,499	3,410	1,114 3,475
QUOTE PROGETTO							442,692 442,938	442,988	443,063	443,138	443,332 443,167	442,564		
DIST.PARZIALI PROGETTO							1,984	3,000	3,000	1,750	0,833			
QUOTE PAVIMENTATO							443,125 443,305 443,318	443,393	443,468 443,300 443,460					
DIST.PARZIALI PAVIMENTATO							0,600	3,000	3,000	0,500				









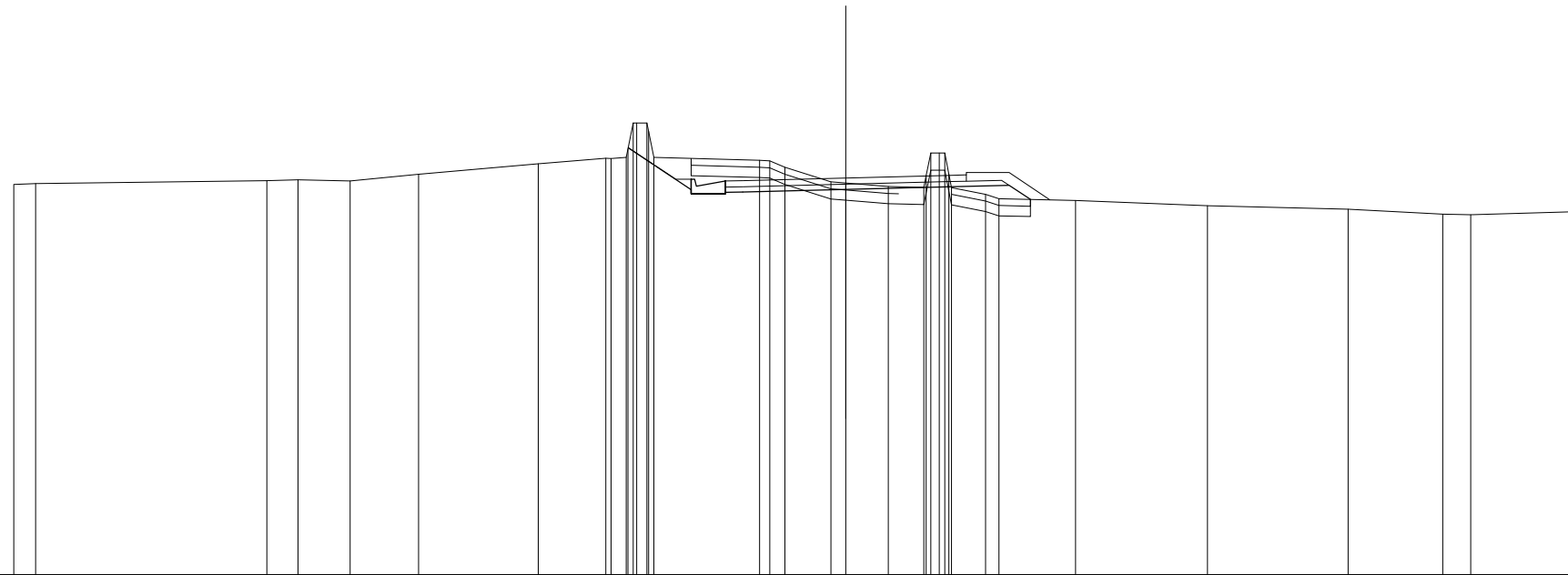


<b>SCAVI E BONIFICHE</b>	
STERRO	5,182 m <sup>2</sup>
SCOTICO	2,297 m
BONIFICA	1,648 m <sup>2</sup>
<b>RILEVATI</b>	
RILEVATO	2,896 m <sup>2</sup>
TERRENO VEGETALE	3,197 m
<b>SOVRASTRUTTURA STRADALE</b>	
STRATI LEGATI	7,000 m
STRATO DI FONDAZIONE	1,221 m <sup>2</sup>

SEZIONE N.: 98  
 QT. PROGETTO: 441,536  
 DIST.PROG.: 1181,889  
 DIST.PREC.: 7,127  
 DIST.SUCC.: 7,127

SCALA 1:200

QT.RIF. 430,000

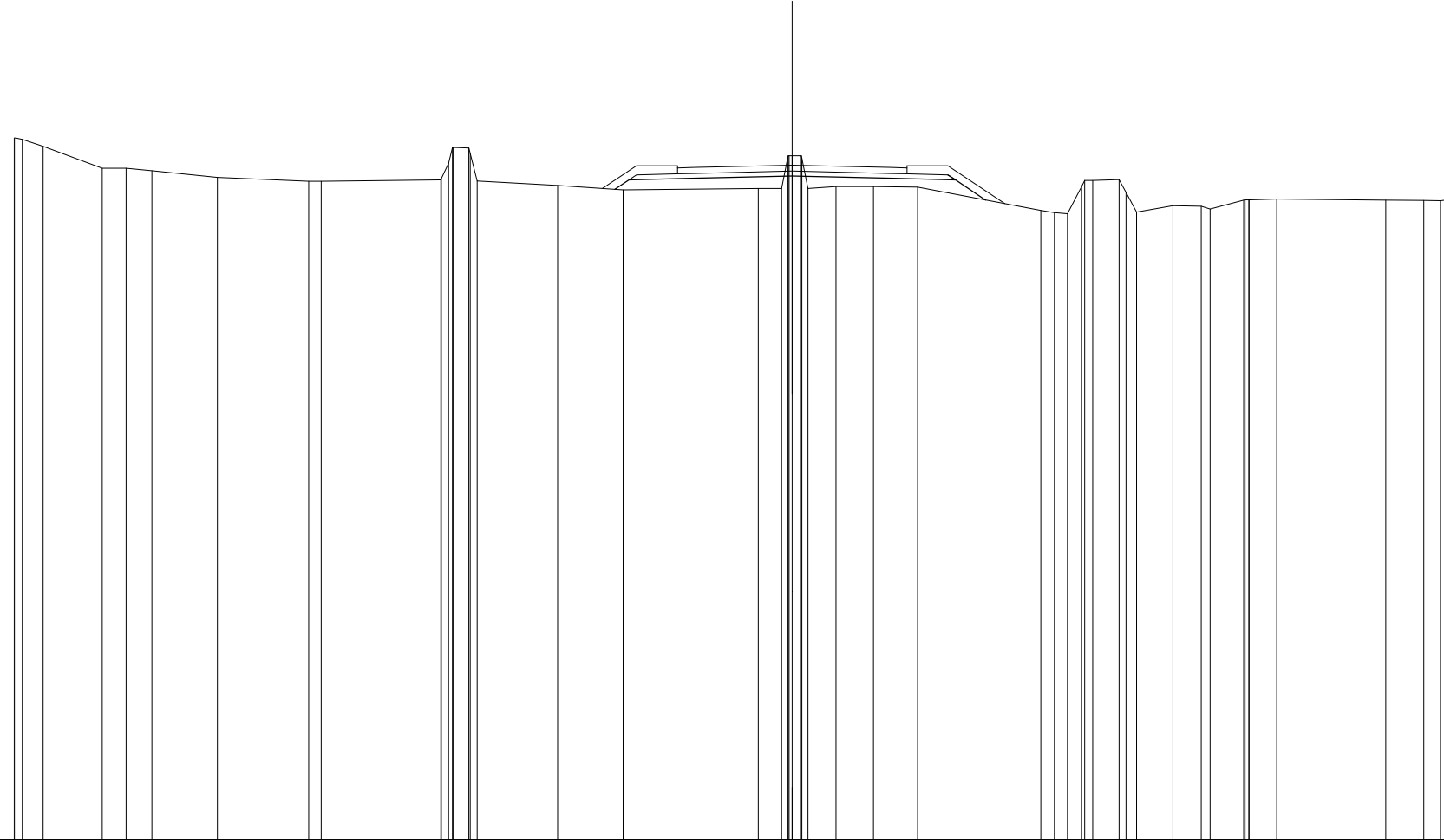


QUOTE TERRENO	441,347 441,370	441,455 441,481	441,452	441,639	441,945	442,108 442,105 442,135 442,381 443,135 443,135 443,135 442,888 442,135	442,048 442,034 441,844	441,421 441,386	441,286	441,266 441,611 442,263 442,268 442,539 441,642 441,267 441,063 440,934	440,885	440,729	440,628	440,482 440,470	440,556	
DIST.PARZIALI TERRENO	0,630	6,726	0,805 1,512	1,991	3,480	1,965	0,442 3,073	0,447 1,333 0,635	1,281	1,038	0,887 0,389	2,225	3,839	4,086	2,754 0,811	3,200
QUOTE PROGETTO							442,417	441,078 441,198 441,498 441,078 441,148 441,131	441,206	441,281	441,324 440,914					
DIST.PARZIALI PROGETTO							1,828	0,660 0,500	3,000	3,000	1,750 0,616					
QUOTE PAVIMENTATO								441,268 441,448 441,461	441,536	441,611 441,449	441,523					
DIST.PARZIALI PAVIMENTATO								0,500	3,000	3,000	0,500					



<b>SCAVI E BONIFICHE</b>	
STERRO	0,327 m <sup>2</sup>
<b>RILEVATI</b>	
RILEVATO	3,251 m <sup>2</sup>
TERRENO VEGETALE	5,986 m
<b>SOVRASTRUTTURA STRADALE</b>	
STRATI LEGATI	7,000 m
STRATO DI FONDAZIONE	1,460 m <sup>2</sup>

SEZIONE N.: 100  
 QT. PROGETTO: 440,589  
 DIST.PROG.: 1204,464  
 DIST.PREC.: 15,448  
 DIST.SUCC.: 18,699



SCALA 1:200

QT.RIF. 420,000

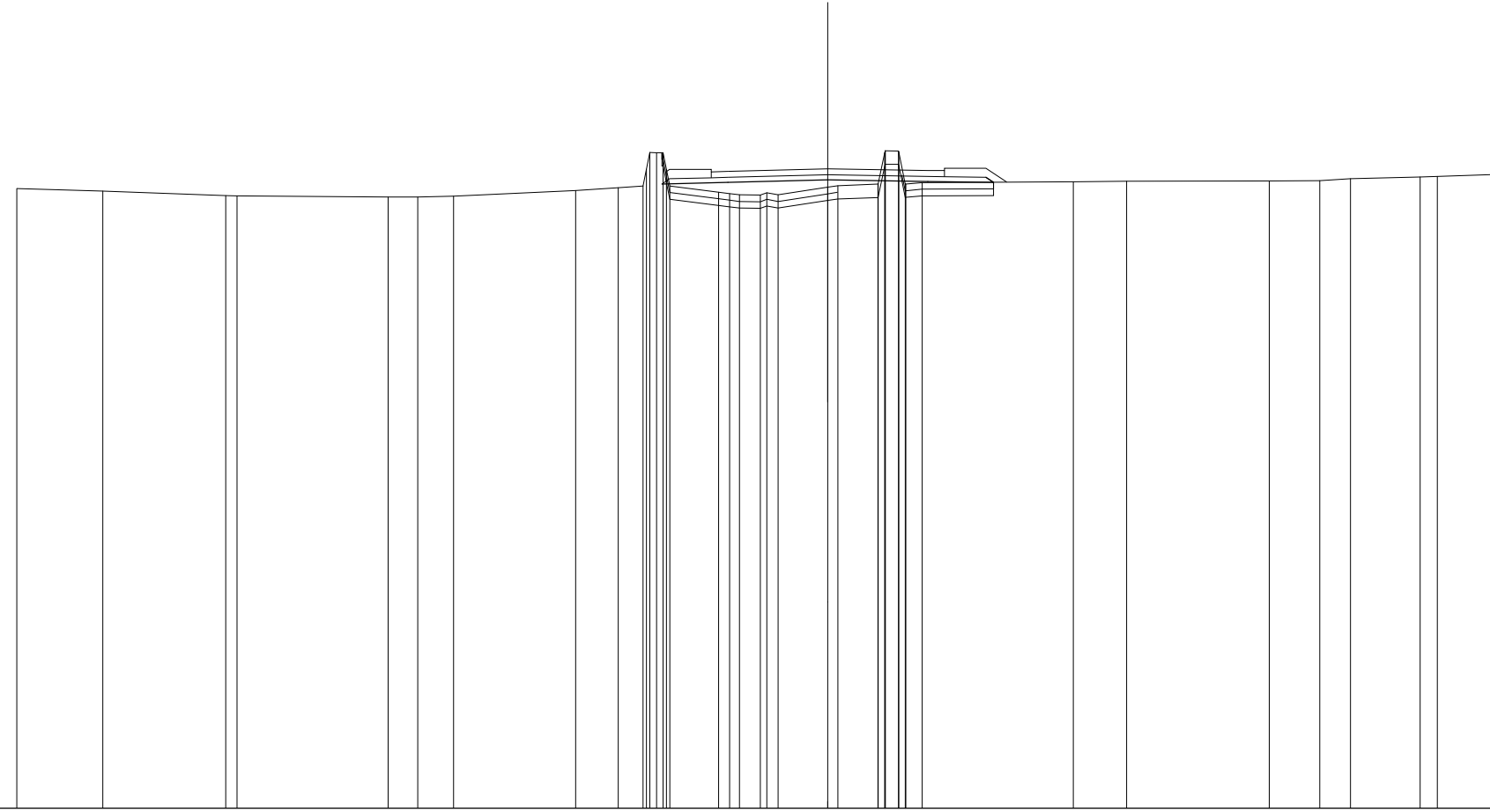
QUOTE TERRENO	441,415 441,413 441,371 441,158	440,489 440,491 440,418	440,215	440,098 440,091	440,140 440,176 440,645 441,128 441,127 441,111 440,964 440,104	439,969	439,881	439,874 439,878 440,816 440,877 440,876 440,875 440,873 439,930 439,931 439,913	439,205 439,196 439,193 439,192 440,116 440,122 440,142 439,753 439,154 439,349 439,351 439,244	439,520 439,528 439,528 439,529 439,550	439,521 439,513 439,500 439,524			
DIST.PARZIALI TERRENO	0,654 1,807	0,728 0,788	1,995	2,787	3,650	0,482 2,460	1,999	4,118	0,713 0,856 1,144	1,344	3,762	0,417 0,393 0,433 0,810 1,113 0,880 1,019	0,842 3,332	1,184 0,504
QUOTE PROGETTO							439,849 440,134	440,184	440,269	440,184	440,290 440,134	439,522		
DIST.PARZIALI PROGETTO							0,528 1,984	3,000	3,000	1,750	0,919			
QUOTE PAVIMENTATO							440,322 440,502 440,514	440,589	440,514 440,322 440,502					
DIST.PARZIALI PAVIMENTATO							0,500 3,000	3,000	0,500					





SCAVI E BONIFICHE	
STERRO	0,649 m <sup>2</sup>
SCOTICO	8,818 m
BONIFICA	1,830 m <sup>2</sup>
RILEVATI	
RILEVATO	5,318 m <sup>2</sup>
TERRENO VEGETALE	3,495 m
SOVRASTRUTTURA STRADALE	
STRATI LEGATI	7,000 m
STRATO DI FONDAZIONE	1,460 m <sup>2</sup>

SEZIONE N.: 103  
 QT. PROGETTO: 439,204  
 DIST.PROG.: 1237,503  
 DIST.PREC.: 2,279  
 DIST.SUCC.: 12,029



SCALA 1:200

QT.RIF. 420,000

QUOTE TERRENO	438,609	438,540	438,401 438,395	438,361 438,357 438,363	438,557	438,641	438,682 438,185 438,185 438,682 438,682 438,184 438,682 438,506 438,425 438,418 438,426 438,654 438,701	438,745 438,765 438,685 438,745 438,745 438,717 438,748 438,782	438,812	438,834	438,840	438,860 438,906	438,958 438,978	439,047						
DIST.PARZIALI TERRENO	2,582	3,692	4,537	0,692 1,071	3,672	1,276	0,748	1,470	0,692	1,493	1,208	0,400 0,485	4,539	1,601	4,284	1,519	0,624	2,093	0,515	2,005
QUOTE PROGETTO							438,749	438,799		438,874		438,828	438,952 438,799							
DIST.PARZIALI PROGETTO							1,984	3,000		3,000		1,750								
QUOTE PAVIMENTATO							438,936 439,116 439,129	439,204		439,158 438,971 439,151										
DIST.PARZIALI PAVIMENTATO							0,500	3,000		3,000		0,500								









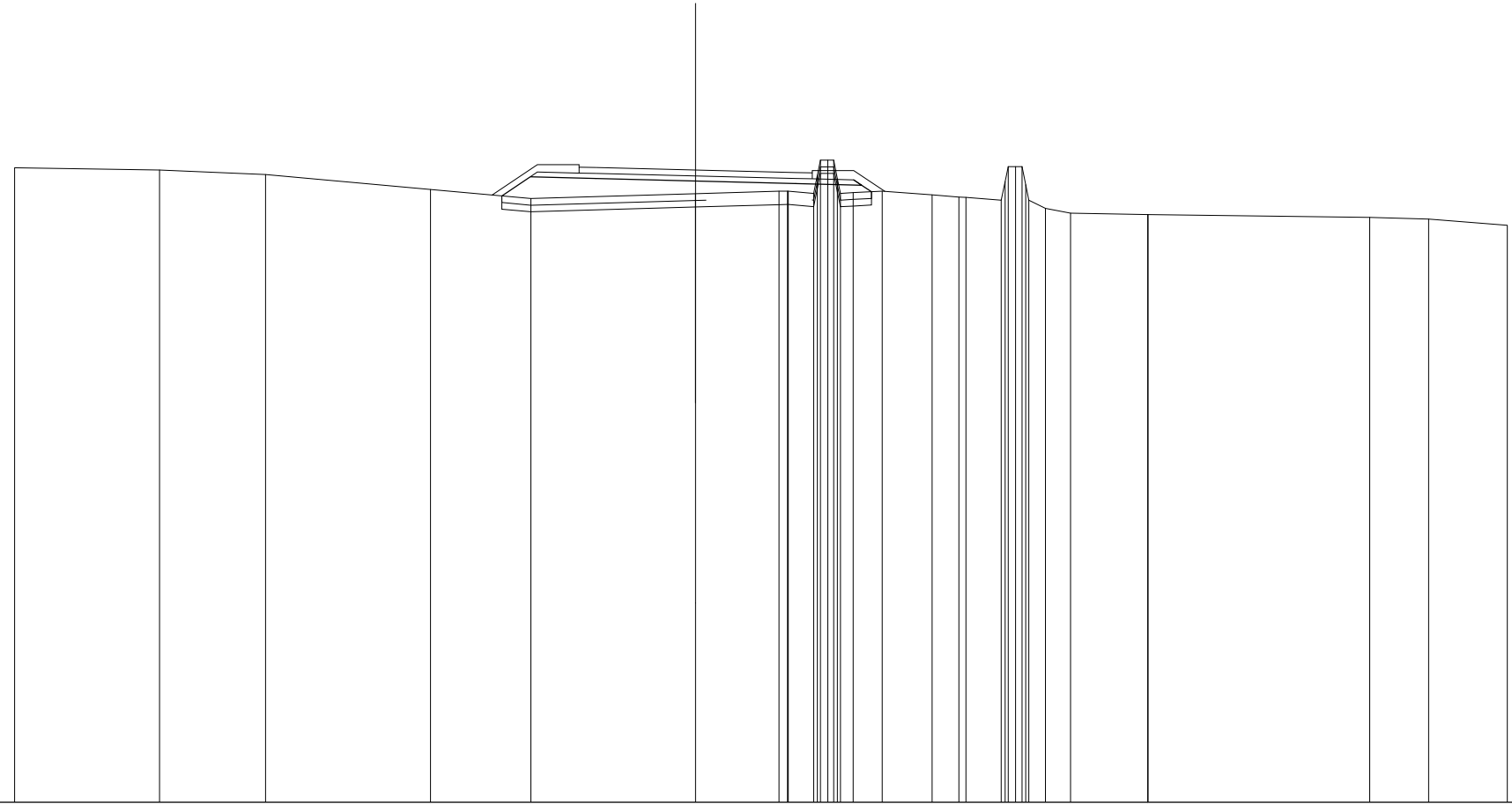






SCAVI E BONIFICHE	
STERRO	0,394 m <sup>2</sup>
SCOTICO	10,416 m
BONIFICA	2,107 m <sup>2</sup>
RILEVATI	
RILEVATO	8,335 m <sup>2</sup>
TERRENO VEGETALE	5,406 m
SOVRASTRUTTURA STRADALE	
STRATI LEGATI	7,000 m
STRATO DI FONDAZIONE	1,459 m <sup>2</sup>

SEZIONE N.: 110  
 QT. PROGETTO: 438,987  
 DIST.PROG.: 1333,187  
 DIST.PREC.: 10,728  
 DIST.SUCC.: 6,838



SCALA 1:200

QT.RIF. 420,000

QUOTE TERRENO	438,062	438,984	438,845	438,401	438,131	438,274	438,346 438,354 438,350 438,281 438,532 438,281 438,281 438,725 438,701 438,304 438,350 438,237 438,173 438,165	438,083 438,638 438,083 438,083 438,548 438,083 437,581	437,647 437,647 437,647	437,559	437,514	437,328
DIST.PARZIALI TERRENO	4,351	3,187	4,949	3,019	4,945	2,505	0,781 0,872 1,503 0,800 1,061	0,488 0,755 2,316	6,667	1,770	2,359	
QUOTE PROGETTO				438,209 438,781	438,732	438,657	438,582 438,688 438,533 438,333					
DIST.PARZIALI PROGETTO				0,857 1,967	3,000	3,000	1,750					
QUOTE PAVIMENTATO				438,894 439,074 439,062	438,987	438,912 438,719 438,688						
DIST.PARZIALI PAVIMENTATO				0,500 3,000	3,000	0,500						









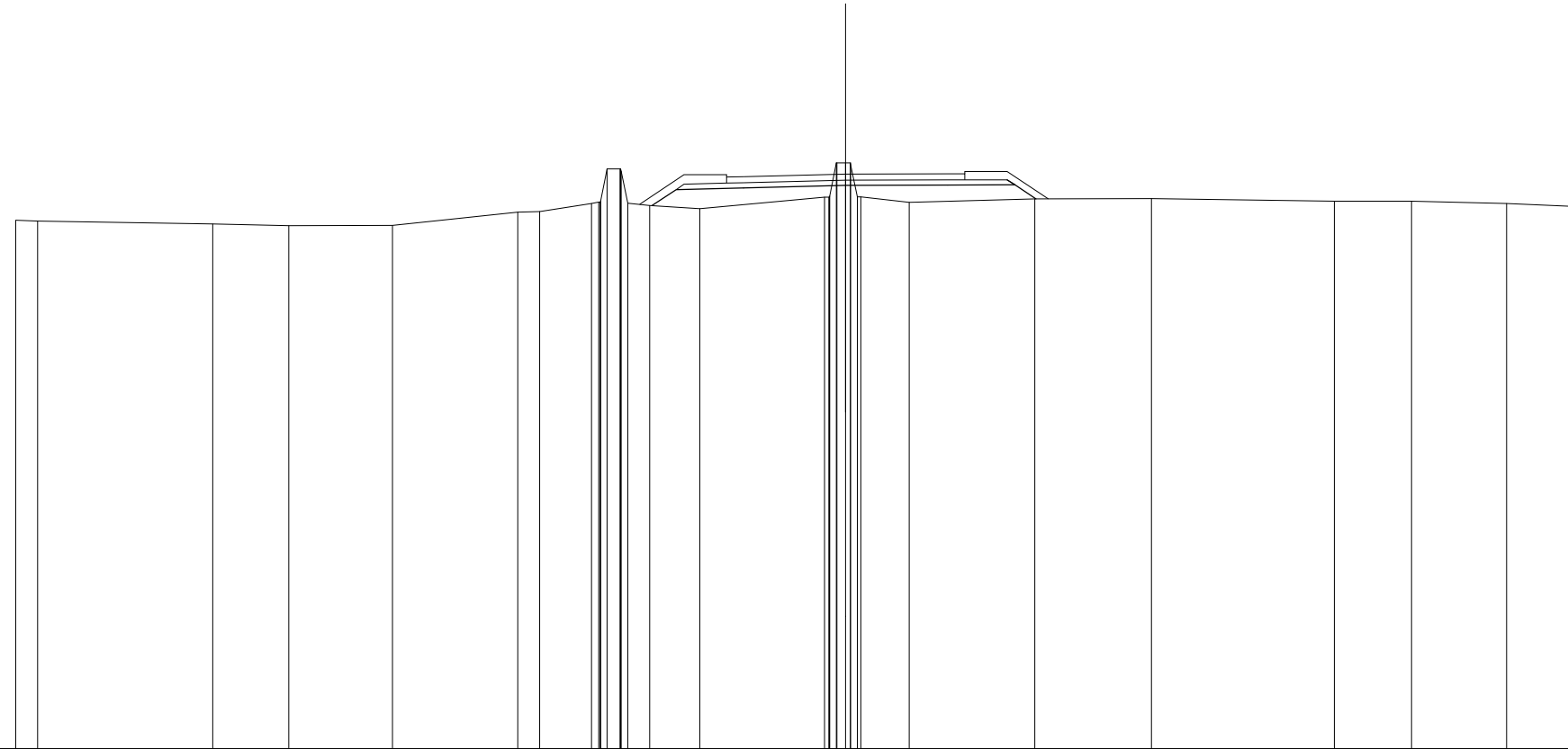


SCAVI E BONIFICHE	
STERRO	0,357 m <sup>2</sup>
RILEVATI	
RILEVATO	4,562 m <sup>2</sup>
TERRENO VEGETALE	5,667 m
SOVRASTRUTTURA STRADALE	
STRATI LEGATI	7,000 m
STRATO DI FONDAZIONE	1,459 m <sup>2</sup>

SEZIONE N.: 115  
 QT. PROGETTO: 436,886  
 DIST.PROG.: 1376,585  
 DIST.PREC.: 9,480  
 DIST.SUCC.: 9,700

SCALA 1:200

QT.RIF. 420,000

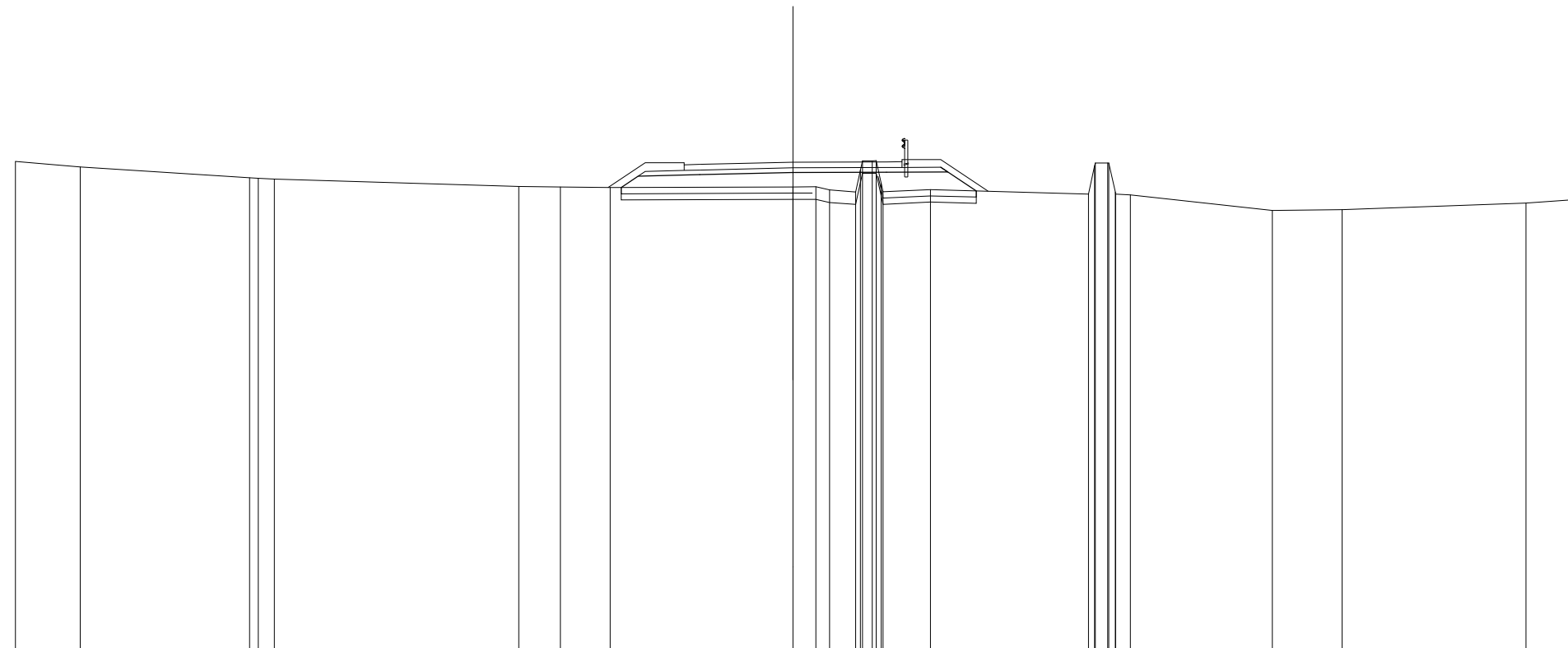


QUOTE TERRENO	435,530 435,508	435,422	435,372	435,376	435,768 435,787	436,019 436,061 436,043 436,107 437,039 437,033 437,035 436,965 436,935 436,935 436,870	436,209 436,215 436,211 436,237 437,212 437,212 437,213 437,181 436,214 436,214 436,055	436,158	436,168	436,089	436,092	436,021	435,929		
DIST.PARZIALI TERRENO	0,646	5,146	2,238	3,051	3,686	0,643 1,528	0,646 1,472	3,688	1,424	3,695	3,433	5,373	2,287	2,797	2,132
QUOTE PROGETTO							435,961 436,432	436,481	436,556	436,564	436,710 436,569	436,158			
DIST.PARZIALI PROGETTO							0,708 1,984	3,000	3,000	1,750	0,617				
QUOTE PAVIMENTATO							436,619 436,789 436,811	436,886	436,886	436,894 436,715 436,695					
DIST.PARZIALI PAVIMENTATO							0,500 3,000	3,000	3,000	0,500					



SCAVI E BONIFICHE	
STERRO	0,189 m <sup>2</sup>
SCOTICO	10,817 m
BONIFICA	2,205 m <sup>2</sup>
RILEVATI	
RILEVATO	9,237 m <sup>2</sup>
TERRENO VEGETALE	5,912 m
SOVRASTRUTTURA STRADALE	
STRATI LEGATI	7,000 m
STRATO DI FONDAZIONE	1,459 m <sup>2</sup>

SEZIONE N.: 117  
 QT. PROGETTO: 435,788  
 DIST.PROG.: 1395,986  
 DIST.PREC.: 9,700  
 DIST.SUCC.: 10,411



SCALA 1:200

QT.RIF. 420,000

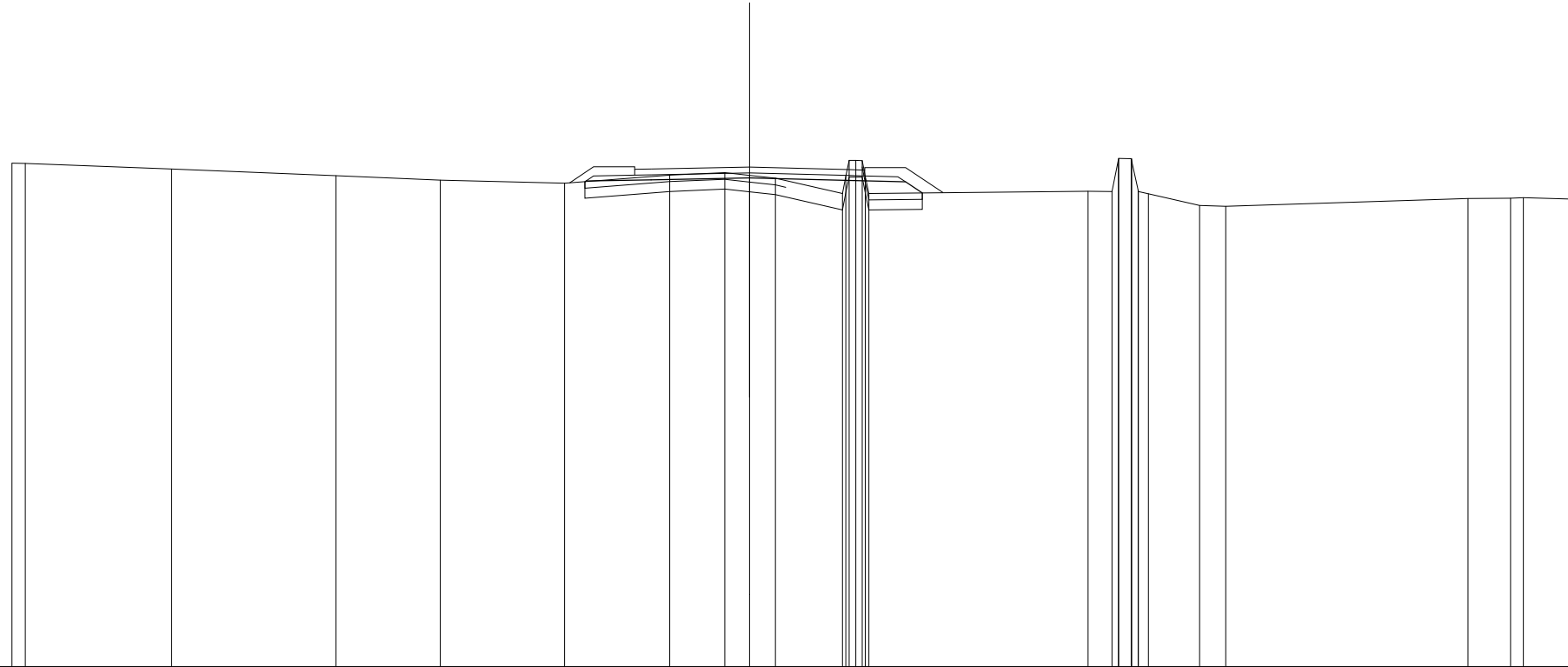
QUOTE TERRENO	435,810	435,633	435,263 435,264 435,245	435,002	434,982	434,969	434,991 434,984 434,885	434,828 435,524 435,829 435,831 435,832 435,104 434,883 434,904	434,764 435,665 435,762 435,789 435,799 434,830 434,756 434,734	434,235	434,262	434,473	434,571		
DIST.PARZIALI TERRENO	2,085	5,441	0,519	7,853	1,341	1,603	5,878	0,798 0,433 0,844	1,525	5,079	0,403 0,487	4,572	2,242	5,906	1,439
QUOTE PROGETTO							434,971 435,333	435,383	435,468	435,466	435,622 435,472	434,863			
DIST.PARZIALI PROGETTO							0,844	1,984	3,000	3,000	1,750	0,813			
QUOTE PAVIMENTATO							435,520 435,700 435,713	435,788	435,786 435,618 435,788						
DIST.PARZIALI PAVIMENTATO							0,600	3,000	3,000	0,600					

<b>SCAVI E BONIFICHE</b>	
STERRO	0,850 m <sup>2</sup>
SCOTICO	4,159 m
BONIFICA	2,929 m <sup>2</sup>
<b>RILEVATI</b>	
RILEVATO	5,253 m <sup>2</sup>
TERRENO VEGETALE	4,888 m
<b>SOVRASTRUTTURA STRADALE</b>	
STRATI LEGATI	7,000 m
STRATO DI FONDAZIONE	1,424 m <sup>2</sup>

SEZIONE N.: 118  
 QT. PROGETTO: 435,198  
 DIST.PROG.: 1406,397  
 DIST.PREC.: 10,411  
 DIST.SUCC.: 6,139

SCALA 1:200

QT.RIF. 420,000



QUOTE TERRENO	435,322 435,307	435,138	434,940	434,805	434,706	434,966	435,028 434,945	434,868	434,399 434,919 435,399 435,399 435,399 434,914 434,399	434,464 434,459 435,116 435,458 435,458 435,458 434,499 434,457 434,457 434,452 434,008	434,247	434,252 434,273	434,229		
DIST.PARZIALI TERRENO	0,406	4,451	5,011	3,175	3,784	3,196	1,678 0,759 0,788	2,038	6,674	0,731	1,555	0,798	7,376	1,298 0,382	1,441
QUOTE PROGETTO						434,754 434,778	434,814	434,868	434,793	434,749 434,414					
DIST.PARZIALI PROGETTO						1,981	3,000	3,000	1,750 0,503						
QUOTE PAVIMENTATO						434,954 435,134 435,144	435,198	435,123 434,931 435,111							
DIST.PARZIALI PAVIMENTATO						0,500	3,000	3,000	0,500						







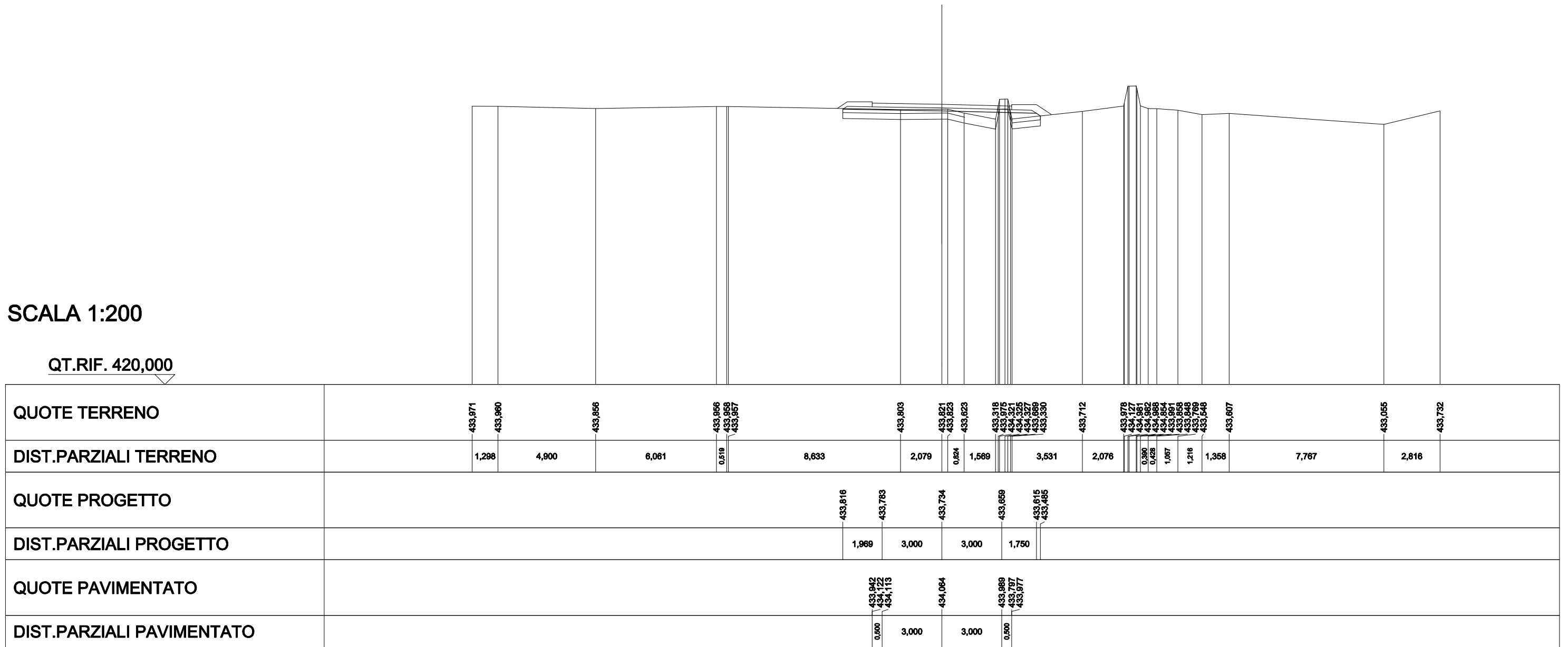


<b>SCAVI E BONIFICHE</b>	
STERRO	0,651 m <sup>2</sup>
SCOTICO	3,518 m
BONIFICA	2,811 m <sup>2</sup>
<b>RILEVATI</b>	
RILEVATO	5,064 m <sup>2</sup>
TERRENO VEGETALE	4,143 m
<b>SOVRASTRUTTURA STRADALE</b>	
STRATI LEGATI	7,000 m
STRATO DI FONDAZIONE	1,423 m <sup>2</sup>

SEZIONE N.: 122  
 QT. PROGETTO: 434,064  
 DIST.PROG.: 1426,421  
 DIST.PREC.: 2,862  
 DIST.SUCC.: 3,178

SCALA 1:200

QT.RIF. 420,000







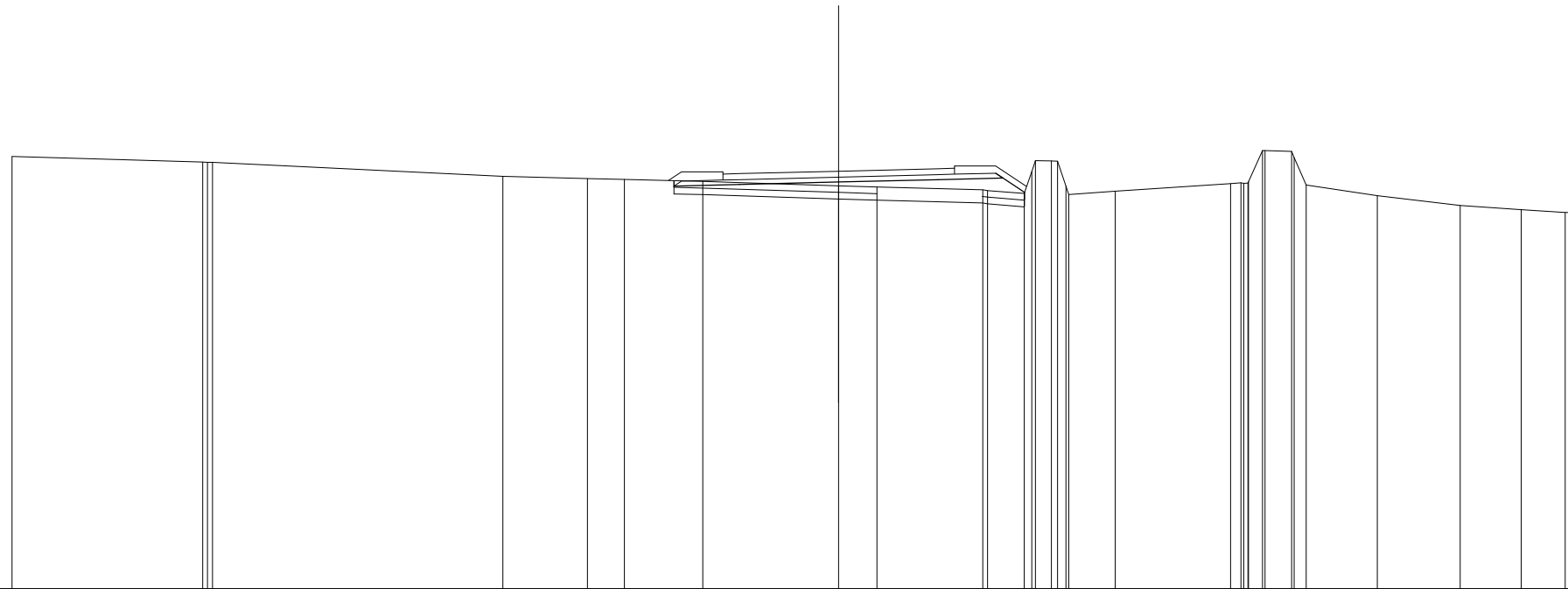


<b>SCAVI E BONIFICHE</b>	
STERRO	0,259 m <sup>2</sup>
SCOTICO	7,574 m
BONIFICA	2,121 m <sup>2</sup>
<b>RILEVATI</b>	
RILEVATO	5,507 m <sup>2</sup>
TERRENO VEGETALE	4,243 m
<b>SOVRASTRUTTURA STRADALE</b>	
STRATI LEGATI	7,000 m
STRATO DI FONDAZIONE	1,459 m <sup>2</sup>

SEZIONE N.: 126  
 QT. PROGETTO: 432,622  
 DIST.PROG.: 1457,111  
 DIST.PREC.: 14,004  
 DIST.SUCC.: 14,004

SCALA 1:200

QT.RIF. 420,000



QUOTE TERRENO	433,063	432,898 432,890 432,885	432,468	432,399	432,368	432,312	432,180	432,143	432,066 432,056	431,945 432,613 432,938 432,928 432,924 432,170 431,917 432,019	432,241 432,268 432,257 432,263 432,300 433,247 433,244 433,216 433,036 432,200	431,883	431,581	431,457	431,370 431,368
DIST.PARZIALI TERRENO	5,768	8,785	2,553	1,120	2,370	4,111	1,181	3,196	1,108 0,463	1,403	3,492	0,423 0,892	2,154	2,507	1,840 1,331
QUOTE PROGETTO						432,167	432,217	432,292	432,367	432,580 432,416 431,979					
DIST.PARZIALI PROGETTO						1,984	3,000	3,000	1,750	0,865					
QUOTE PAVIMENTATO						432,354 432,534 432,547	432,622	432,687 432,529 432,709							
DIST.PARZIALI PAVIMENTATO						0,600	3,000	3,000	0,500						











