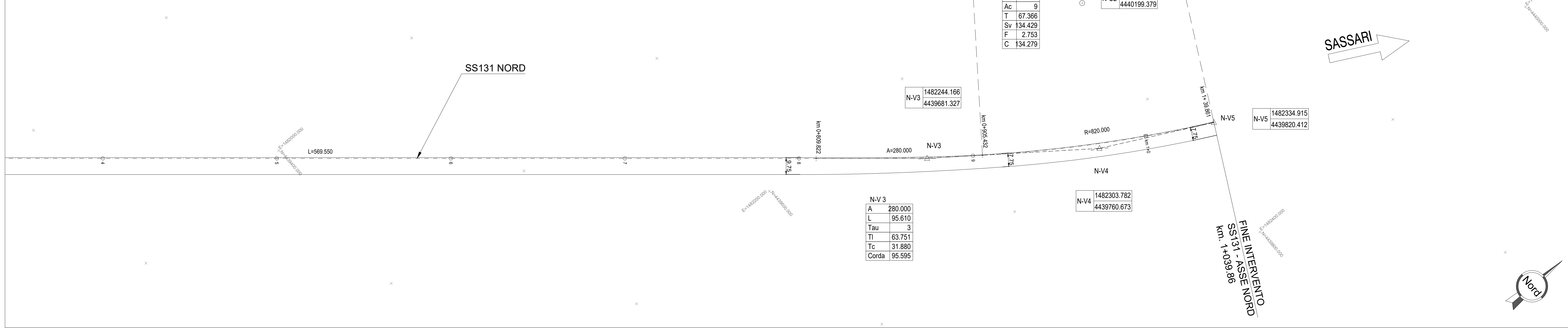


SS131-ASSE NORD-VISTA 1/2



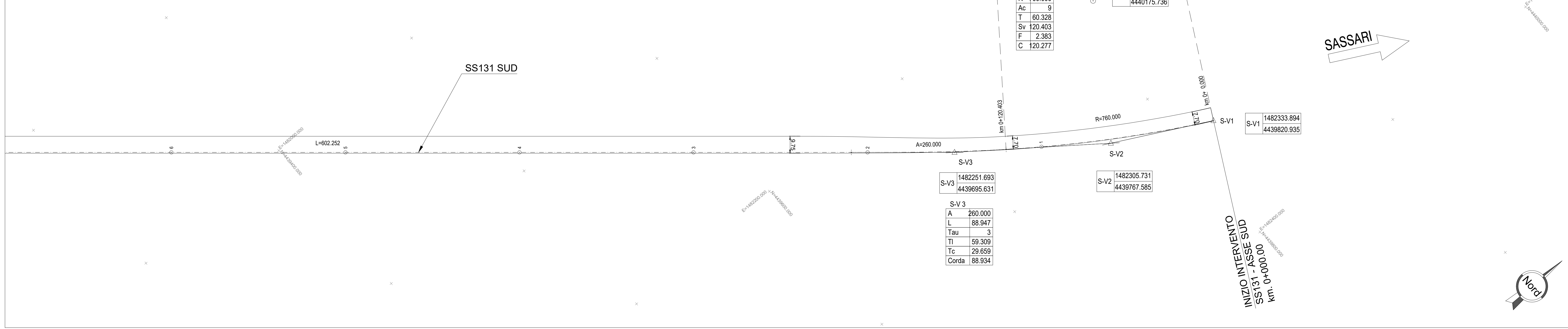
SS131-ASSE NORD-VISTA 2/2



SS131-ASSE SUD-VISTA 1/2

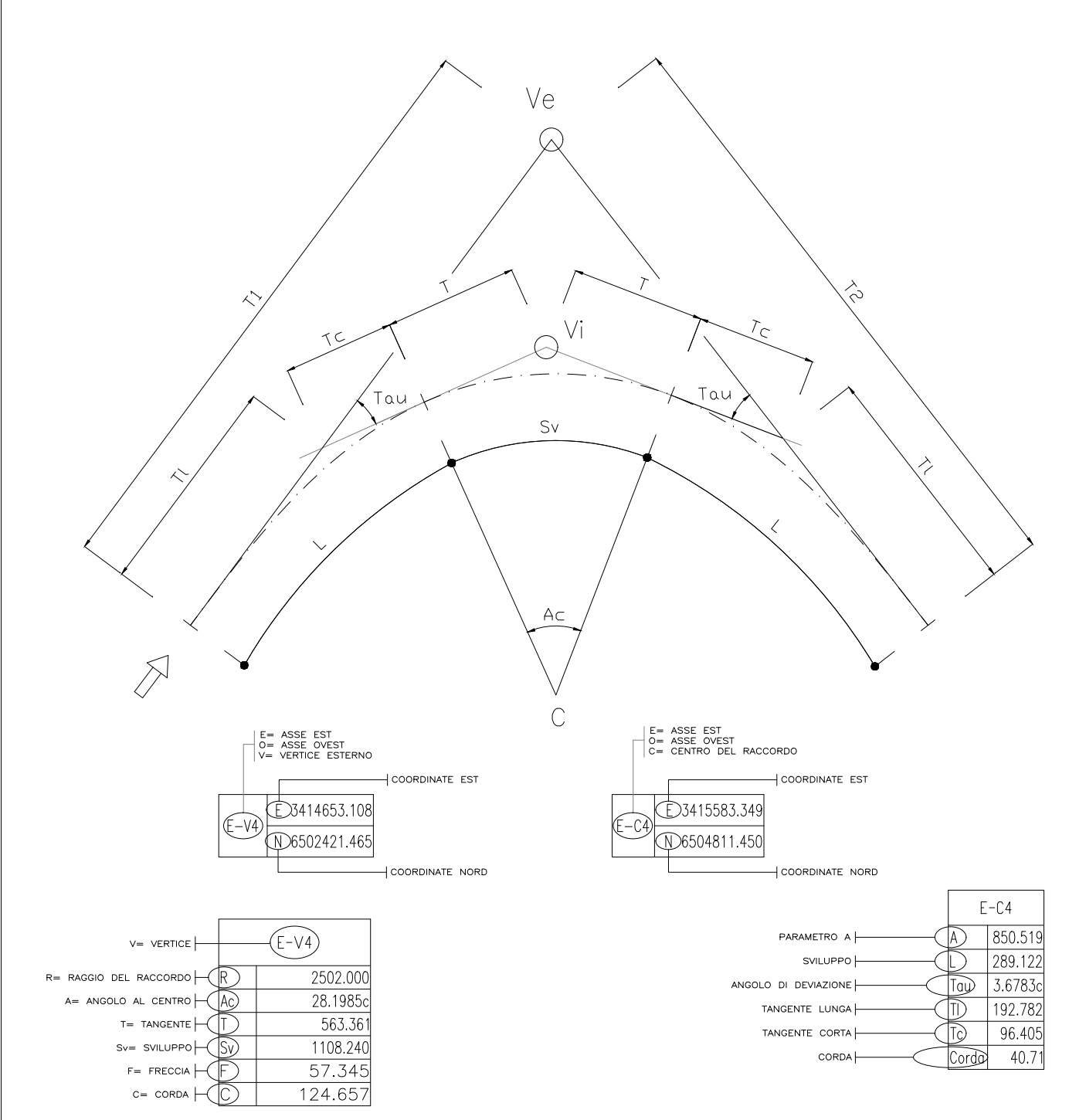


SS131-ASSE SUD-VISTA 2/2



NOTE GENERALI

SCHEMA DATI DI TRACCIAMENTO



VE. VERBA	2500.000	PARAMETRI (1)	853.574
VE. VERBA (1)	2500.000	PARAMETRI (2)	289.125
VE. VERBA (2)	2500.000	PARAMETRI (3)	54.783
VE. VERBA (3)	2500.000	PARAMETRI (4)	181.763
VE. VERBA (4)	2500.000	PARAMETRI (5)	35.492
VE. VERBA (5)	2500.000	PARAMETRI (6)	2238.431



S.S. 131 di "Carlo Felice"
Adeguamento e messa in sicurezza della S.S.131
Risoluzione dei nodi critici - 2° stralcio
dal km 108+300 al km 158+000

R.T.I. DI PROGETTAZIONE: Mandataria		Mandante	
<p>PROGETTISTI: Ing. Riccardo Formica - Via G.B. Sommariva n°5 - 20122 - Milano Ing. Riccardo Formica - Via G.B. Sommariva n°5 - 20122 - Milano Ing. Riccardo Formica - Via G.B. Sommariva n°5 - 20122 - Milano</p> <p>IL GEOLOGO: Ing. Diego Ciccarelli - Via G.B. Sommariva n°5 - 20122 - Milano</p> <p>COORDINATORE PER LA SICUREZZA IN FASE DI PROGETTAZIONE: Ing. Diego Ciccarelli - Via G.B. Sommariva n°5 - 20122 - Milano</p> <p>VISTO: IL RESP. DEL PROCEDIMENTO Dott. Ing. Giovanni PRIGI</p>			
PROTOCOLLO	DATA		

<p>PROGETTO STRADALE RISOLUZIONE DEGLI ACCESSI Risoluzione accessi al Km 122+000 - Planimetria di tracciamento SS131</p>			
CODICE PROGETTO	NOME FILE	REVISIONE	SCALA
PROGETTO	S20P500TRAP018.pdf		1:1000
ELAB.	S20P500TRAP01		
D			
C			
B	EMMISSIONE	Marzo 2020	Spizzani Caporini Formica
A	EMMISSIONE PER CONTROLLI D.LGS. 35/2011	Novembre 2019	Spizzani Caporini Formica
REV.	DESCRIZIONE	DATA	REDATTO VERIFICATO APPROVATO