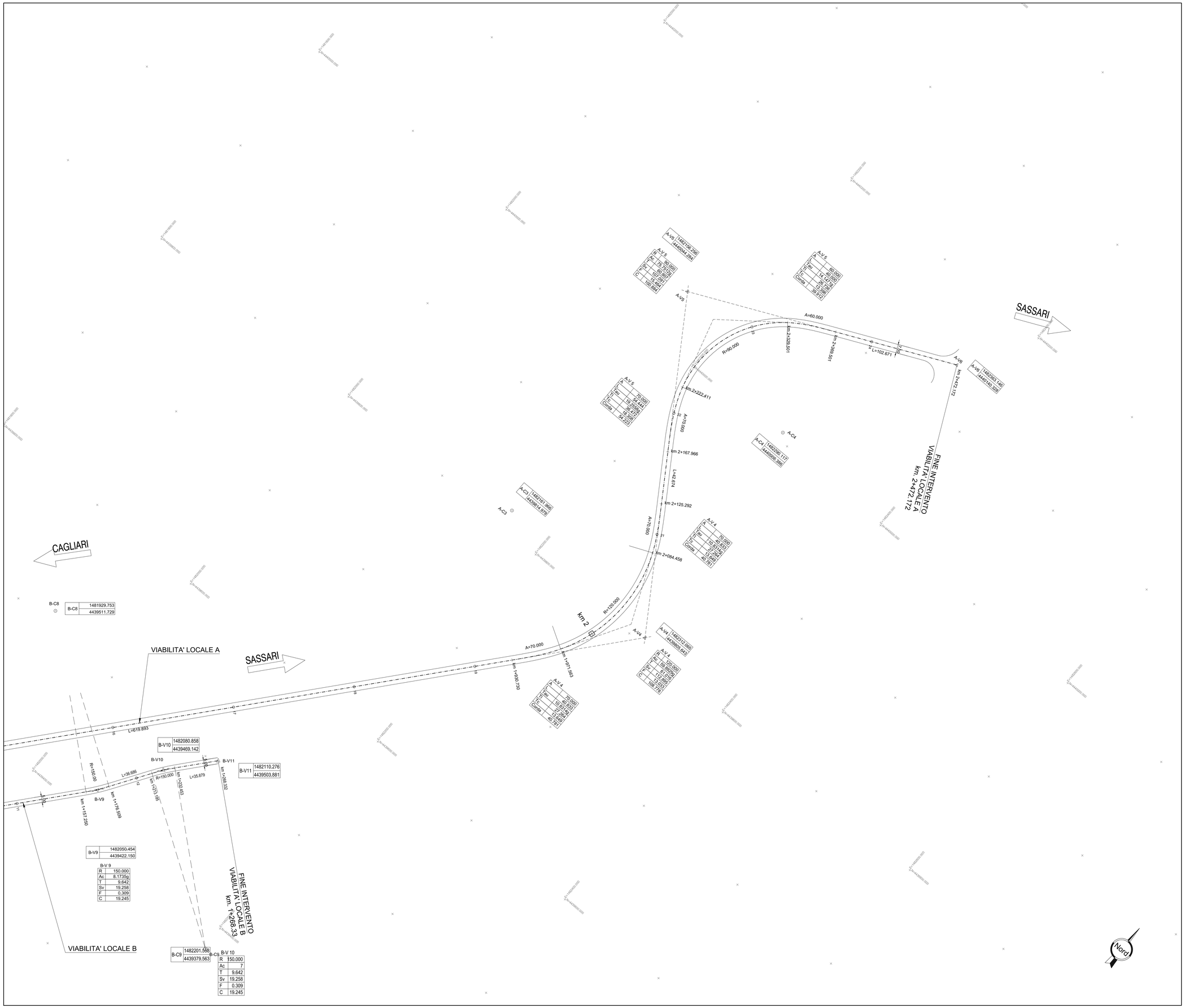

NOTE GENERALI

SCHEMA DATI DI TRACCIAMENTO

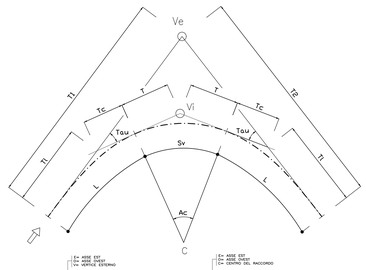

E+: ASSE EST
N+: ASSE NORD
Ve+: VERTICE ESTERNO

Ve	E	2414653.108 (COORDINATE EST)
	N	4502421.465 (COORDINATE NORD)

E+: ASSE EST
N+: ASSE NORD
C+: CENTRO DEL RACCORDO

C	E	2415563.349 (COORDINATE EST)
	N	4504811.450 (COORDINATE NORD)

		E-L-14
Vi+: VERTICE		
R+: RAGGIO DEL RACCORDO	R	2500.000
Ac+: ANGOLO AL CENTRO	Ac	28.1985g
T+: TANGENTE	T	563.361
Sv+: SVILUPPO	Sv	1138.243
F+: FRECCIA	F	57.345
C+: CORDA	C	124.657

		E-C4
PARAMETRO A	A	850.519
SVILUPPO	L	289.122
ANGOLO DI DEVIAZIONE	Dv	3.6783g
TANGENTE LUNGA	Tl	192.782
TANGENTE CORTA	Tc	96.405
CORDA	Cord	40.71

VERIFICA VISIBILITÀ INTERSEZIONE

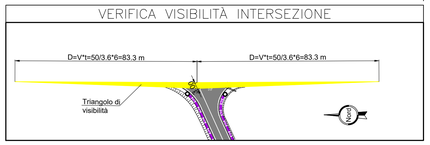

anas GRUPPO FS ITALIANE

Direzione Progettazione e Realizzazione Lavori

S.S. 131 di "Carlo Felice"
Adeguamento e messa in sicurezza della S.S.131
Risoluzione dei nodi critici - 2° stralcio
dal km 108+300 al km 158+000

PROGETTO ESECUTIVO | CA284

R.T.I. di PROGETTAZIONE:

Mandataria: PRO ITER Progetti Infrastrutture Territorio s.r.l. — Via G.B. Sammartini n°5 20125 – Milano Tel. 02 6787911 email:mail@proiter.it

Mandante: delta engineering — Via Artemide n°3 92100 Agrigento Tel. 0922 421000 email: deltaingegneria@pec.it

PROGETTISTI:
Ing. Riccardo Formichi – Pro Iter srl (Integratore prestazioni specialistiche)
Ordine Ing. di Milano n. 18045

Ing. Riccardo Formichi
Ordine Ing. di Milano n. 18045

IL GEOLOGO
Dott. Geol. Massimo Mezzanzanica – Pro Iter srl
Albo Geol. Lombardia n. A762

COORDINATORE PER LA SICUREZZA IN FASE DI PROGETTAZIONE
Ing. Diego Ceccherelli
Ordine Ing. di Milano n. 15813

VISTO: IL RESP. DEL PROCEDIMENTO
Dott. Ing. Salvatore FRASCA

DOTT. ING. RICCARDO FORMICHI Sez. A Settore a) Iscr. n. 18045 Settore b) Iscr. n. 1 Settore c) Iscr. n. 1 Settore d) Iscr. n. 1 Settore e) Iscr. n. 1 Settore f) Iscr. n. 1 Settore g) Iscr. n. 1 Settore h) Iscr. n. 1 Settore i) Iscr. n. 1 Settore j) Iscr. n. 1 Settore k) Iscr. n. 1 Settore l) Iscr. n. 1 Settore m) Iscr. n. 1 Settore n) Iscr. n. 1 Settore o) Iscr. n. 1 Settore p) Iscr. n. 1 Settore q) Iscr. n. 1 Settore r) Iscr. n. 1 Settore s) Iscr. n. 1 Settore t) Iscr. n. 1 Settore u) Iscr. n. 1 Settore v) Iscr. n. 1 Settore w) Iscr. n. 1 Settore x) Iscr. n. 1 Settore y) Iscr. n. 1 Settore z) Iscr. n. 1 Settore aa) Iscr. n. 1 Settore bb) Iscr. n. 1 Settore cc) Iscr. n. 1 Settore dd) Iscr. n. 1 Settore ee) Iscr. n. 1 Settore ff) Iscr. n. 1 Settore gg) Iscr. n. 1 Settore hh) Iscr. n. 1 Settore ii) Iscr. n. 1 Settore jj) Iscr. n. 1 Settore kk) Iscr. n. 1 Settore ll) Iscr. n. 1 Settore mm) Iscr. n. 1 Settore nn) Iscr. n. 1 Settore oo) Iscr. n. 1 Settore pp) Iscr. n. 1 Settore qq) Iscr. n. 1 Settore rr) Iscr. n. 1 Settore ss) Iscr. n. 1 Settore tt) Iscr. n. 1 Settore uu) Iscr. n. 1 Settore vv) Iscr. n. 1 Settore ww) Iscr. n. 1 Settore xx) Iscr. n. 1 Settore yy) Iscr. n. 1 Settore zz