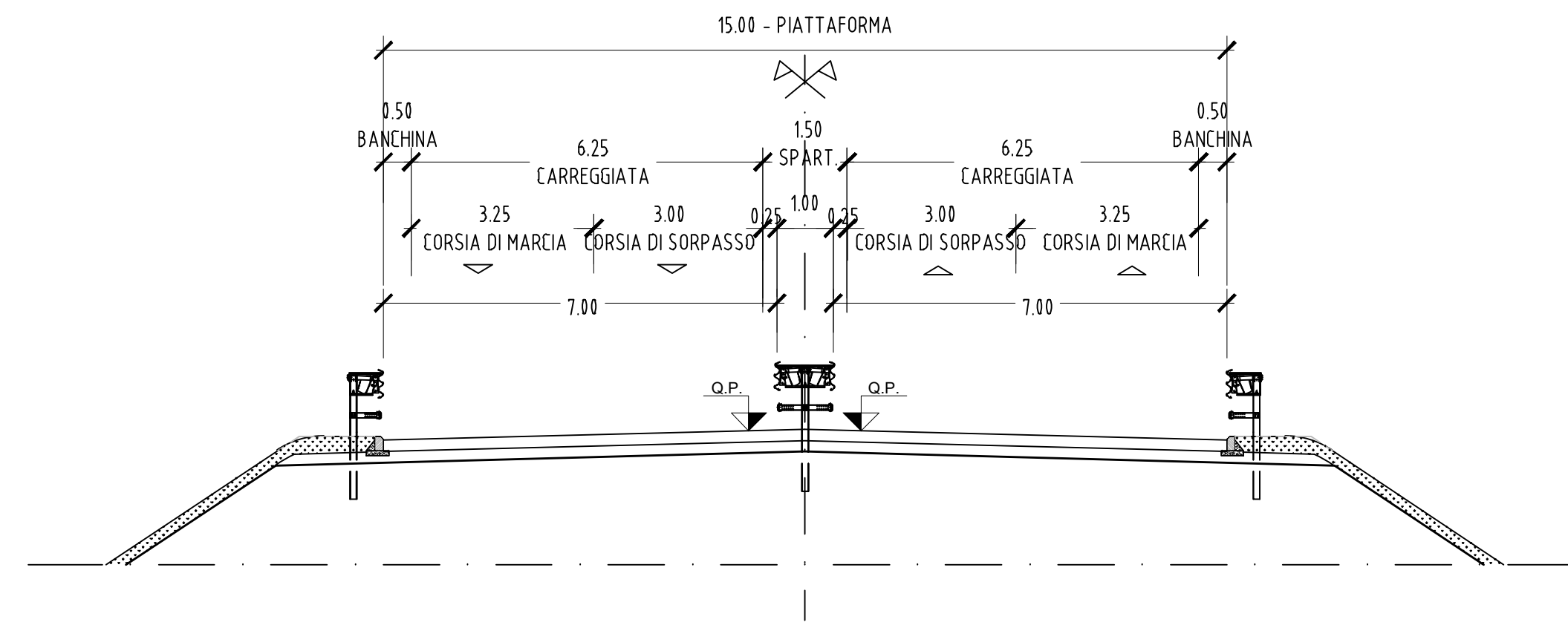
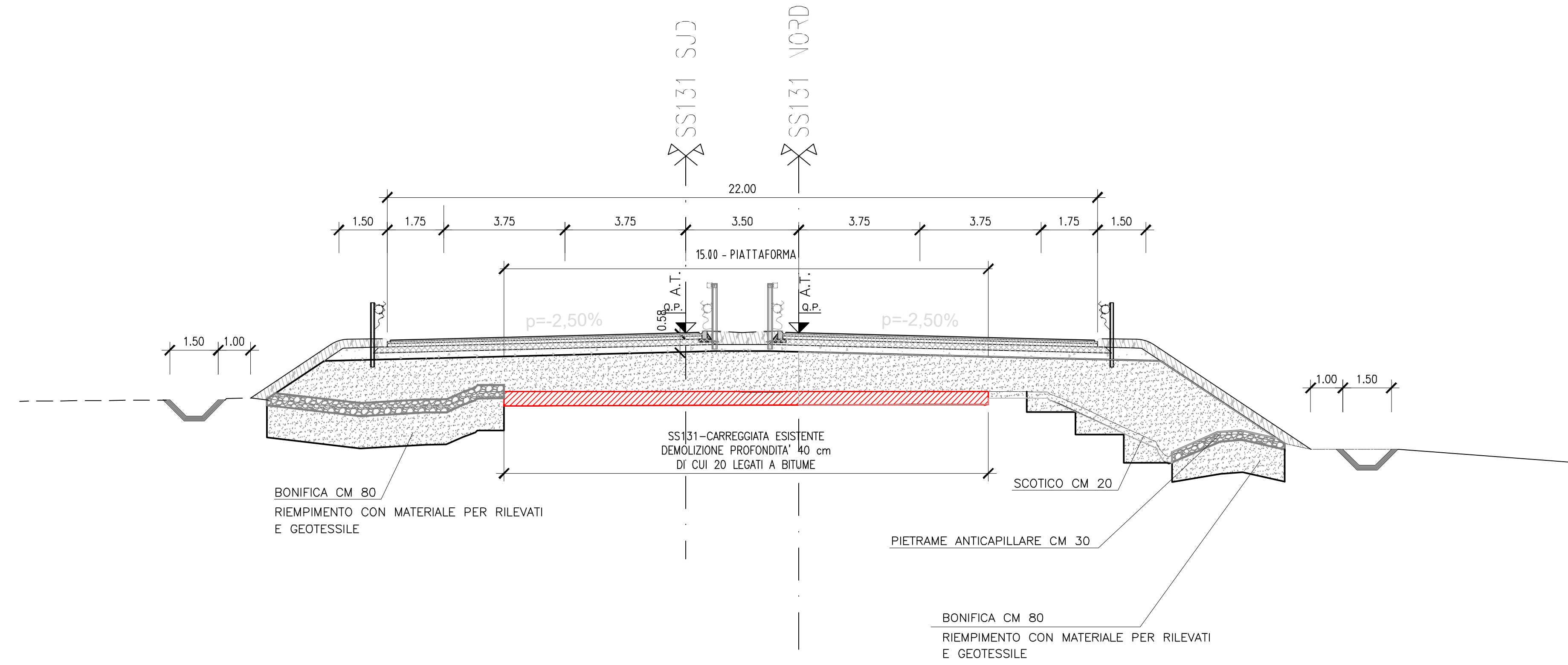


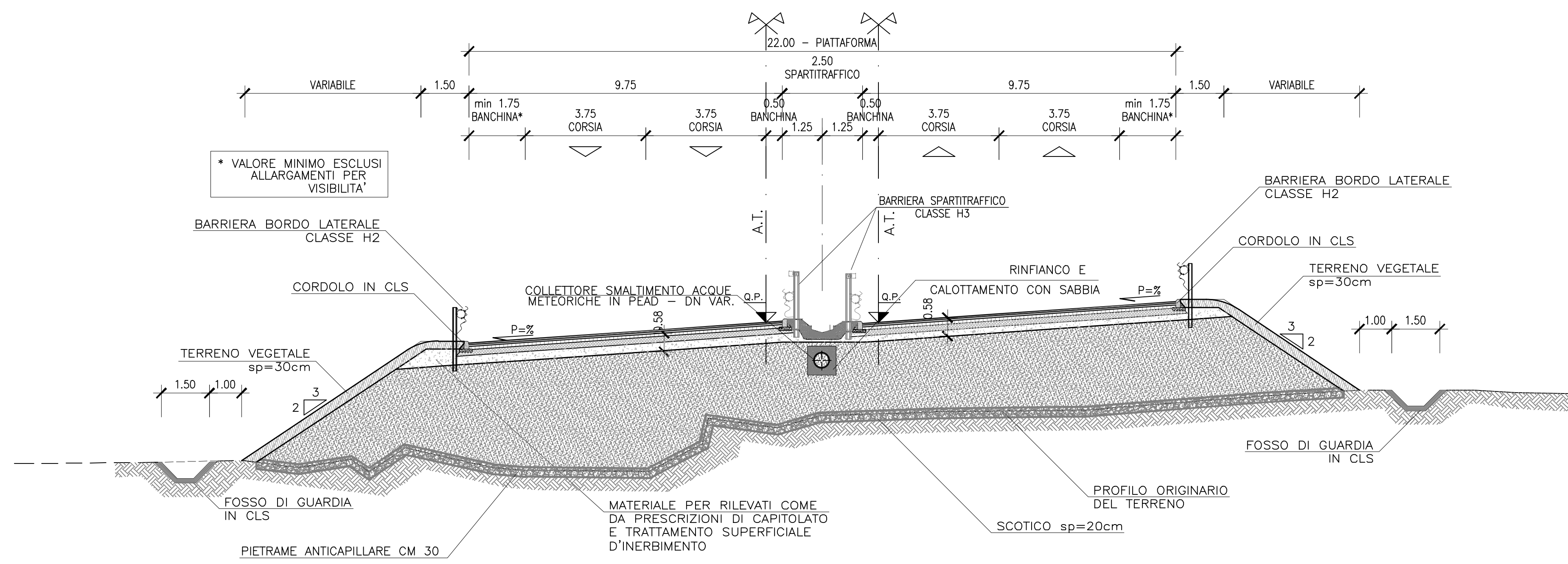
SEZIONE TIPO S.S. 131- STATO DI FATTO  
SCALA 1:100



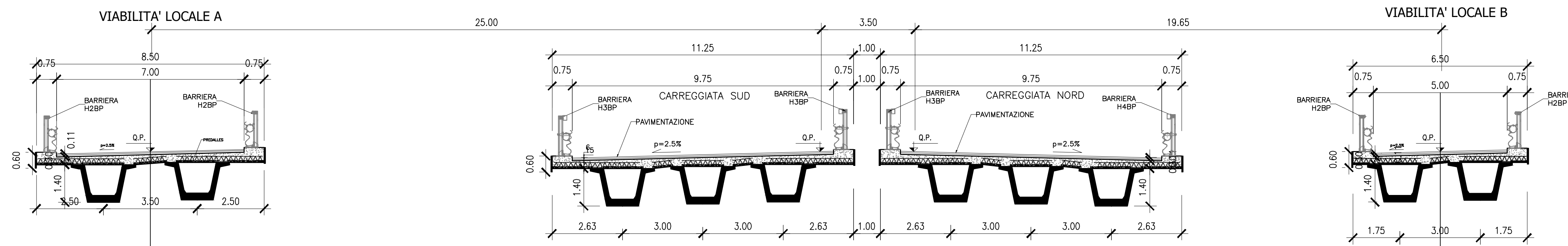
SEZIONE TIPO IN RILEVATO CON AMPLIAMENTO DELLA CARREGGIATA  
SCALA 1:100



SEZIONE TIPO S.S. 131-TIPO "B" DM 6792  
(IN RILEVATO - IN CURVA)  
SCALA 1:100



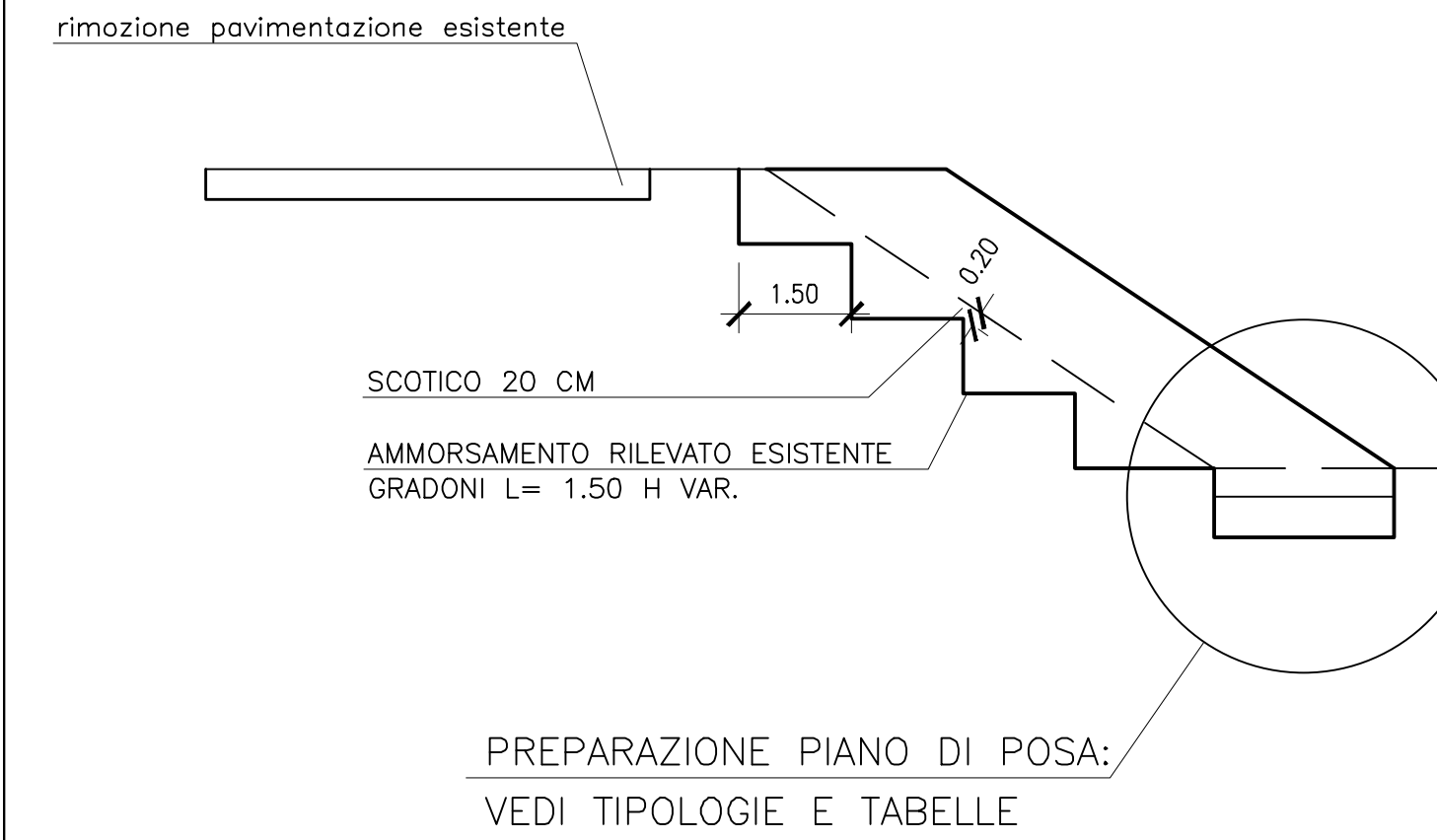
SEZIONE TIPO S.S. 131-TIPO "B" DM 6792  
(IN VIADOTTO)  
SCALA 1:100



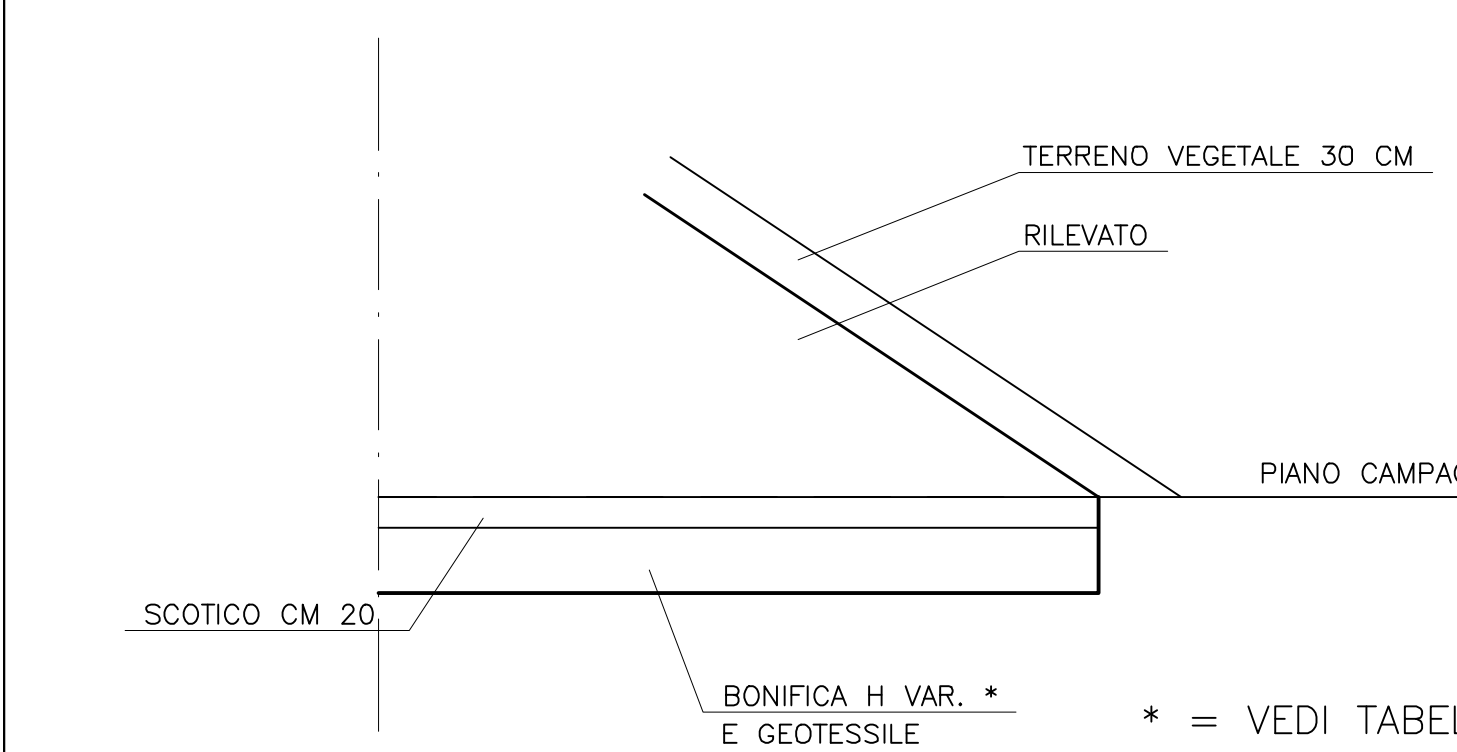
NOTE GENERALI

TABELLA RIEPILOGATIVA TIPOLOGIA PREPARAZIONE PIANO DI POSA RILEVATI				
ASSE STRADALE DI RIFERIMENTO	TIPOLOGIA PREPARAZIONE PIANO DI POSA (A - B)	SEZIONE INIZIO	SEZIONE FINE	H BONIFICA (CM)
SS131 Nord	B	SS131_Nord-20	SS131_Nord-52	100
SS131 Nord	A	SS131_Nord-53	SS131_Nord-62	80
SS131 Sud	A	SS131_Sud-3	SS131_Sud-10	80
SS131 Sud	B	SS131_Sud-11	SS131_Sud-43	100
VIAB. LOCALE A	A	A-1	A-74	30
VIAB. LOCALE A	B	A-75	A-105	100
VIAB. LOCALE A	A	A-106	A-141	80
VIAB. LOCALE B	B	B-1	B-66b	80
VIAB. LOCALE B	A	B-67	B-79	40

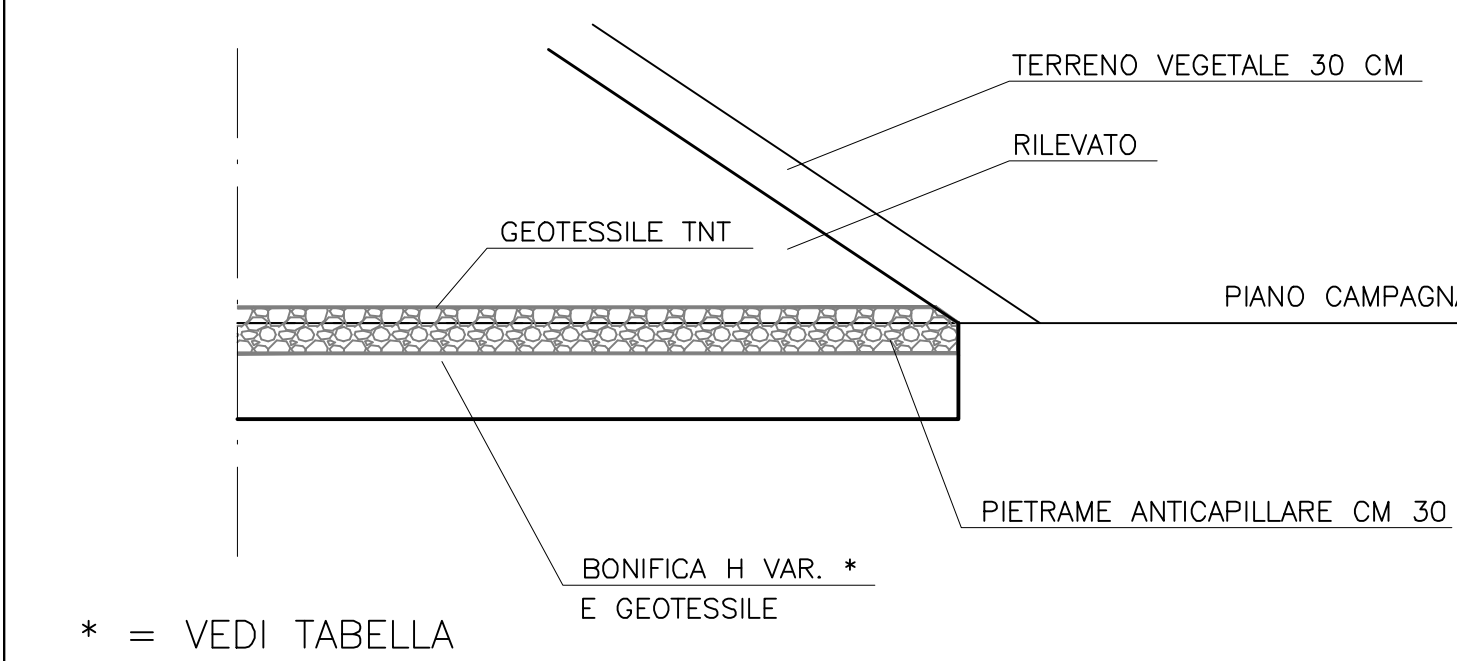
SCHEMA SEZIONE TIPO  
SCALA 1:100



PREPARAZIONE PIANO DI POSA - TIPO "A"  
SCALA 1:50



PREPARAZIONE PIANO DI POSA - TIPO "B"  
SCALA 1:50



**Sanas**  
GRUPPO FS ITALIANE Direzione Progettazione e Realizzazione Lavori

S.S. 131 di "Carlo Felice"  
Adeguamento e messa in sicurezza della S.S.131  
Risoluzione dei nodi critici - 2° stralcio  
dal km 108+300 al km 158+000

PROGETTO ESECUTIVO

R.T.I. di PROGETTAZIONE:	Mandataria	Mandante
	<b>PRO ITER</b> Via G.B. Sommariva n°5 20125 - Milano Tel. 02 6787911 www.proiter.it email: mail@proiter.it	<b>CA284</b> Via Artemide n°1 20100 Agrigento Tel. 0924 421007 email: della@proiter.it

PROGETTISTI:  
Ing. Riccardo Fornicci - Pro Iter srl (Integrative prestazioni specialistiche)  
Ordine Ing. di Milano n. 18040  
Ing. Riccardo Fornicci - Pro Iter srl  
Ordine Ing. di Milano n. 18040  
Ing. Diego Cuccherelli - Pro Iter srl  
Ordine Ing. di Milano n. 18013

IL GEOLOGO:  
Dott. Geol. Massimo Mazzonara - Pro Iter srl  
Albo Geol. Lombardia n. 4762

COORDINATORE PER LA SICUREZZA IN FASE DI PROGETTAZIONE  
Ing. Diego Cuccherelli  
Ordine Ing. di Milano n. 18013

VISTO IL RESP. DEL PROCEDIMENTO  
Dott. Ing. Salvatore FREGIÀ



PROGETTO STRADALE  
RISOLUZIONE DEGLI ACCESSI  
Risoluzione accessi al km 122+000 - Sezioni tipo - Tav. 1 di 3

CODICE PROGETTO	PROGETTO	LV. PROG.	N. PROG.	NOME FILE	REVISIONE	SCALA:
L0PLSQ	E	1901		S20P500TRAST018.pdf	B	VADE
C				CODICE ELAB. S20P500TRAST01		
D						
A	REVISIONE PER ISTRUTTORIA, VERIFICA E CONTROLLI D.LGS.35/11	Aprile 2011	Miranda	Caputi	Fornicci	
A	EMMISSIONE PER CONTROLLI D.LGS. 35/2011	Novembre 2015	Miranda	Caputi	Fornicci	
REV.	DESCRIZIONE	DATA	REDATTO	VERIFICATO	APPROVATO	