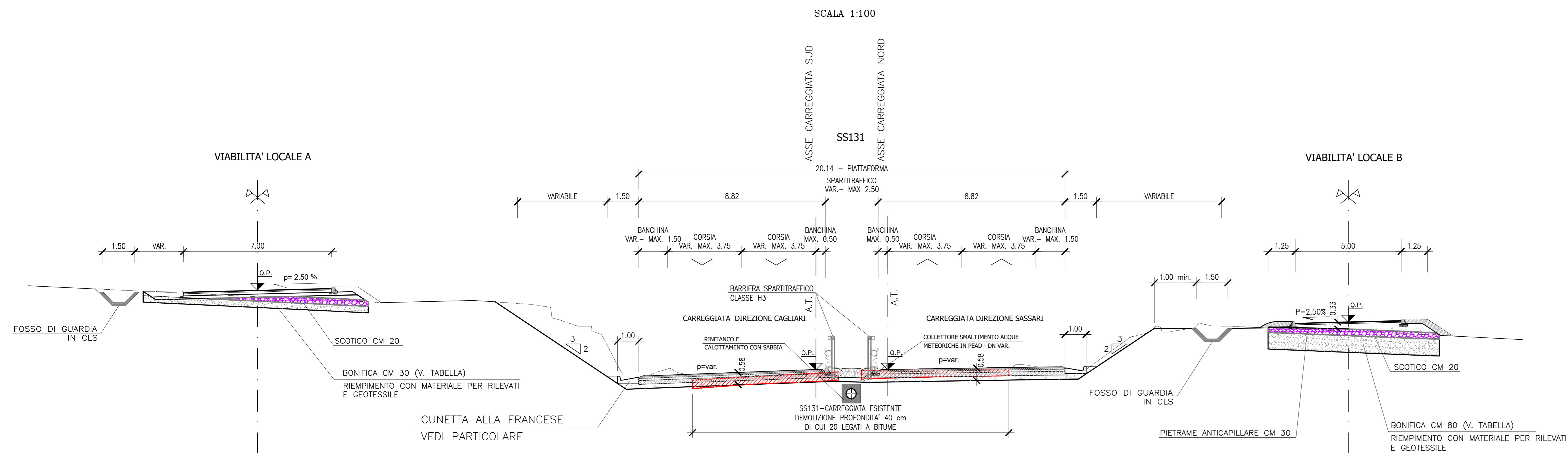
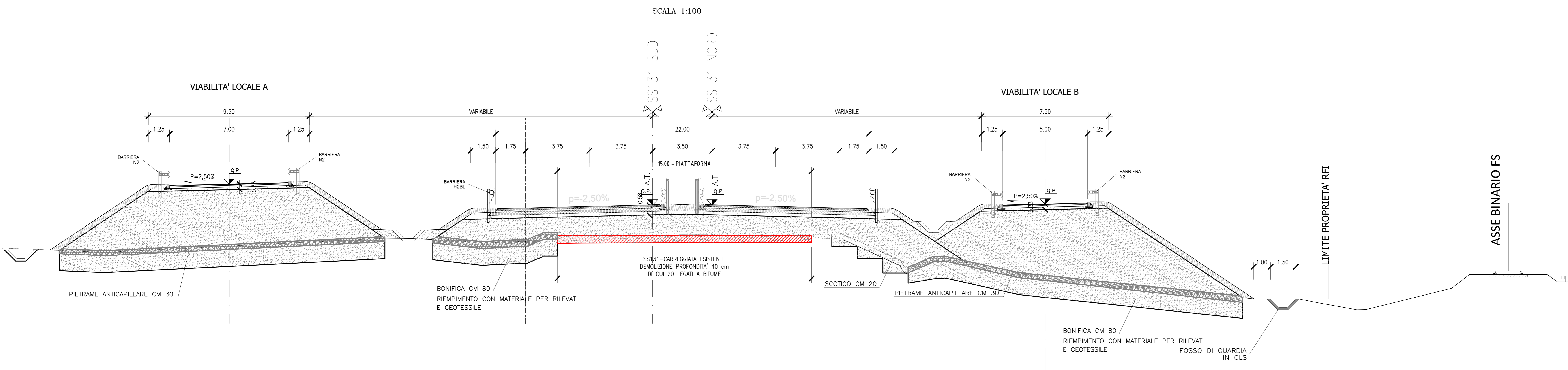


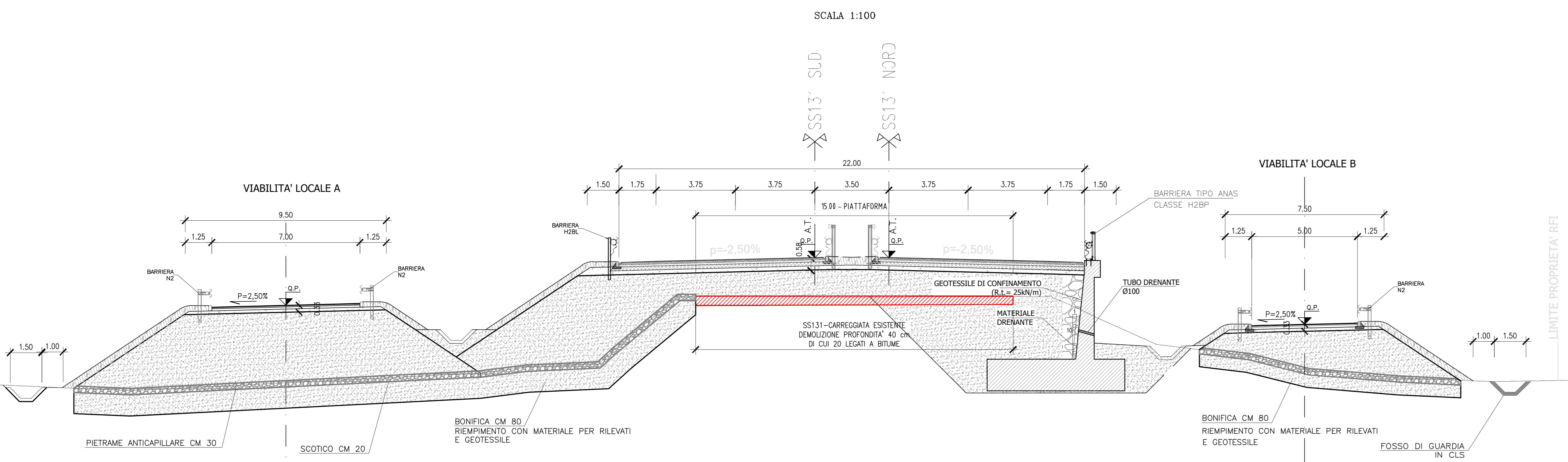
SEZIONE TIPO IN TRINCEA CON AMPLIAMENTO DELLA CARREGGIATA
E VIABILITA' LOCALI IN AFFIANCAMENTO



SEZIONE TIPO IN RILEVATO CON AMPLIAMENTO DELLA CARREGGIATA
E VIABILITA' LOCALI IN AFFIANCAMENTO



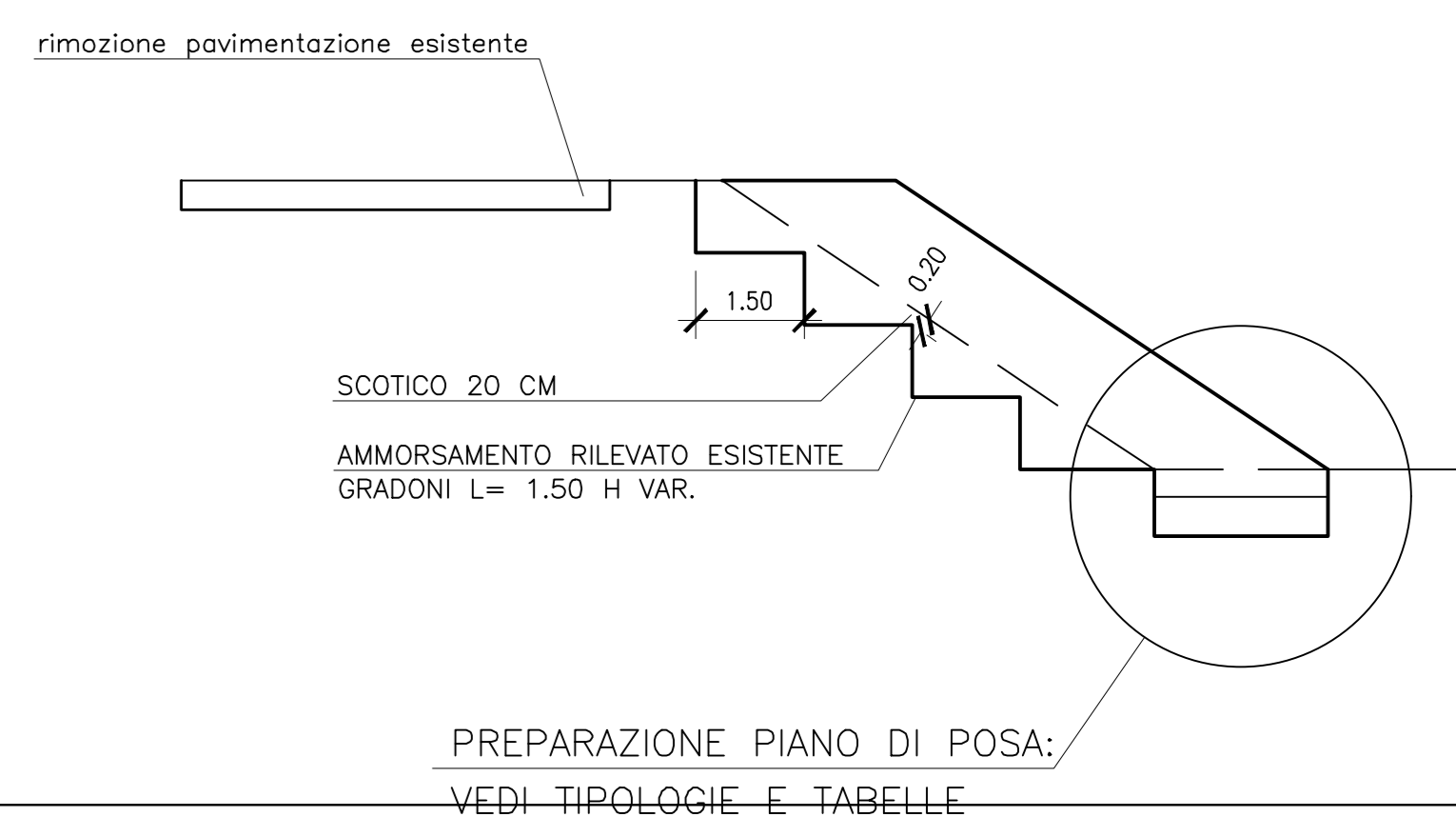
SEZIONE TIPO IN RILEVATO CON AMPLIAMENTO DELLA CARREGGIATA CON MURO
E VIABILITA' LOCALI IN AFFIANCAMENTO



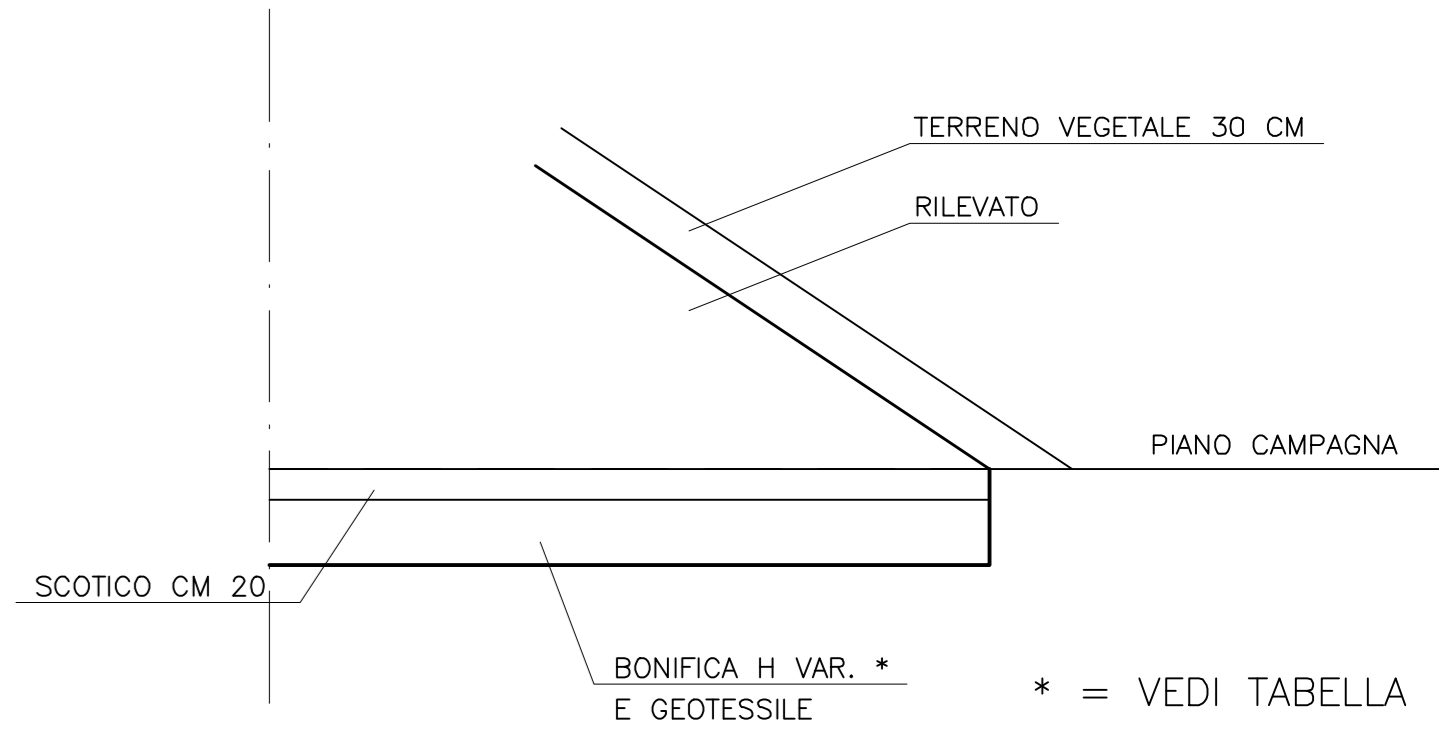
NOTE GENERALI

TABELLA RIEPILOGATIVA TIPOLOGIA PREPARAZIONE PIANO DI POSA RILEVATI				
ASSE STRADALE DI RIFERIMENTO	TIPOLOGIA PREPARAZIONE PIANO DI POSA (A - B)	SEZIONE INIZIO	SEZIONE FINE	H BONIFICA (CM)
SS131 Nord	B	SS131_Nord-20	SS131_Nord-52	100
SS131 Nord	A	SS131_Nord-53	SS131_Nord-62	80
SS131 Sud	A	SS131_Sud-3	SS131_Sud-10	80
SS131 Sud	B	SS131_Sud-11	SS131_Sud-43	100
VIAB. LOCALE A	A	A-1	A-74	30
VIAB. LOCALE A	B	A-75	A-105	100
VIAB. LOCALE A	A	A-106	A-141	80
VIAB. LOCALE B	B	B-1	B-66b	80
VIAB. LOCALE B	A	B-67	B-79	40

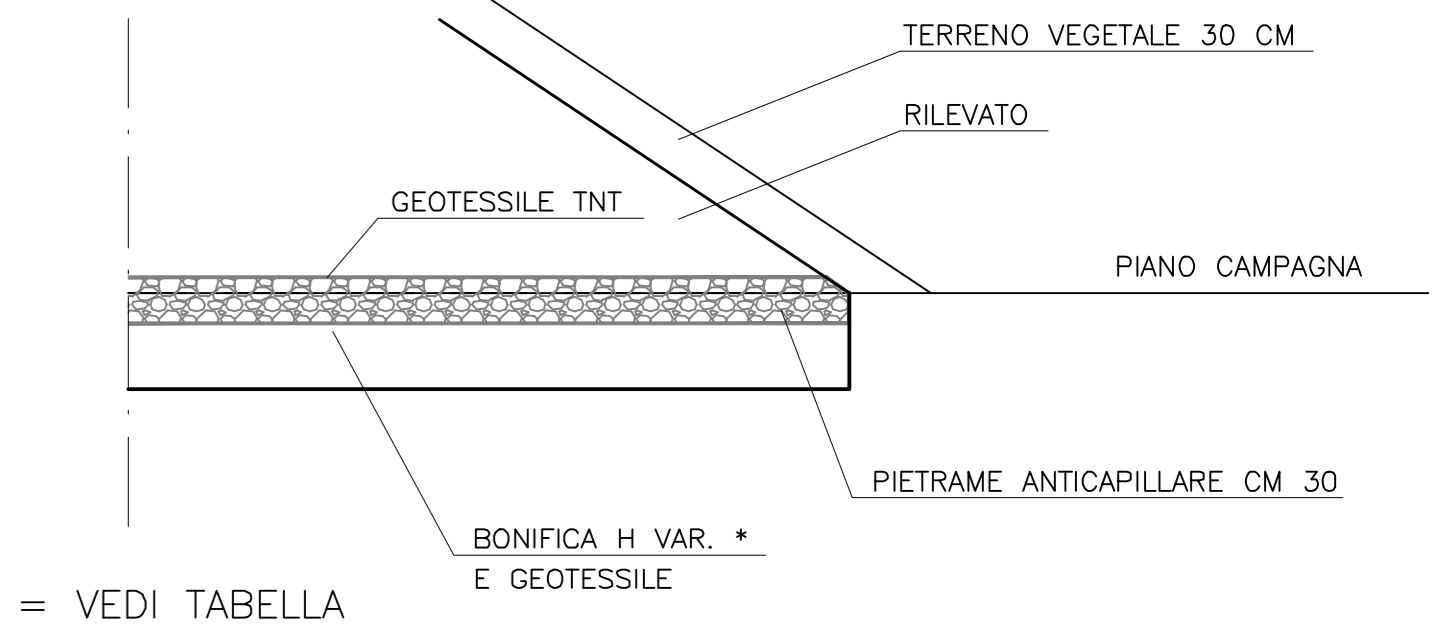
SCHEMA SEZIONE TIPO
SCALA 1:100



PREPARAZIONE PIANO DI POSA - TIPO "A"
SCALA 1:50



PREPARAZIONE PIANO DI POSA - TIPO "B"
SCALA 1:50



anas
GRUPPO FS ITALIANE Direzione Progettazione e Realizzazione Lavori

S.S. 131 di "Carlo Felice"
Adeguamento e messa in sicurezza della S.S.131
Risoluzione dei nodi critici - 2° stralcio
dal km 108+300 al km 158+000

PROGETTO ESECUTIVO CA284

R.T.I. di PROGETTAZIONE: Mandataria **PROITER** Via G.B. Sommarivoli n°3 20125 - Milano Tel. 02 47879111 Fax 02 47879112 email: mail@proiter.it Mandante **delis** Via Ardenne n°13 20100 Agrate Tel. 0362 421007 email: delis@proiter.it

PROGETTISTI: Ing. Riccardo Fornicelli - Pro. Ter. srl (Integratore prestazioni specialistiche) Ordine Ing. di Milano n. 18245 Ing. Riccardo Fornicelli - Pro. Ter. srl (Integratore prestazioni specialistiche) Ordine Ing. di Milano n. 18245 IL GEOLOGO: Dott. Geol. Massimo Macromonte - Pro. Ter. srl Albo Geol. Lombardia n. A762 COORDINATORE PER LA SICUREZZA IN FASE DI PROGETTAZIONE: Ing. Diego Giacometti Ordine Ing. di Milano n. 15813 VISTO IL RESP. DEL PROCEDIMENTO: Dott. Ing. Salvatore PASCA

PROGETTO STRADALE
RISOLUZIONE DEGLI ACCESSI
Risoluzione accessi al km 122+000 - Sezioni tipo - Tav. 2 di 3

CODICE PROGETTO	NUMERO FILE	REVISIONE	SCALA:
PROGETTO	UV. PROG. N. PROG.		
L0PL1SQ E 1901	S20P500TRAST02B.pdf	B	VARIE
D			
C			
A	REVISIONE PER ISTRUTTORIA, VERIFICA E CONTROLLI D.LGS. 30/11	Aprile 2021	Mendella Capria Fornicelli
B	EMMISSIONE PER CONTROLLI D.LGS. 35/2011	Novembre 2019	Mirchello Capria Fornicelli
REV.	DESCRIZIONE	DATA	REDATTO VERIFICATO APPROVATO