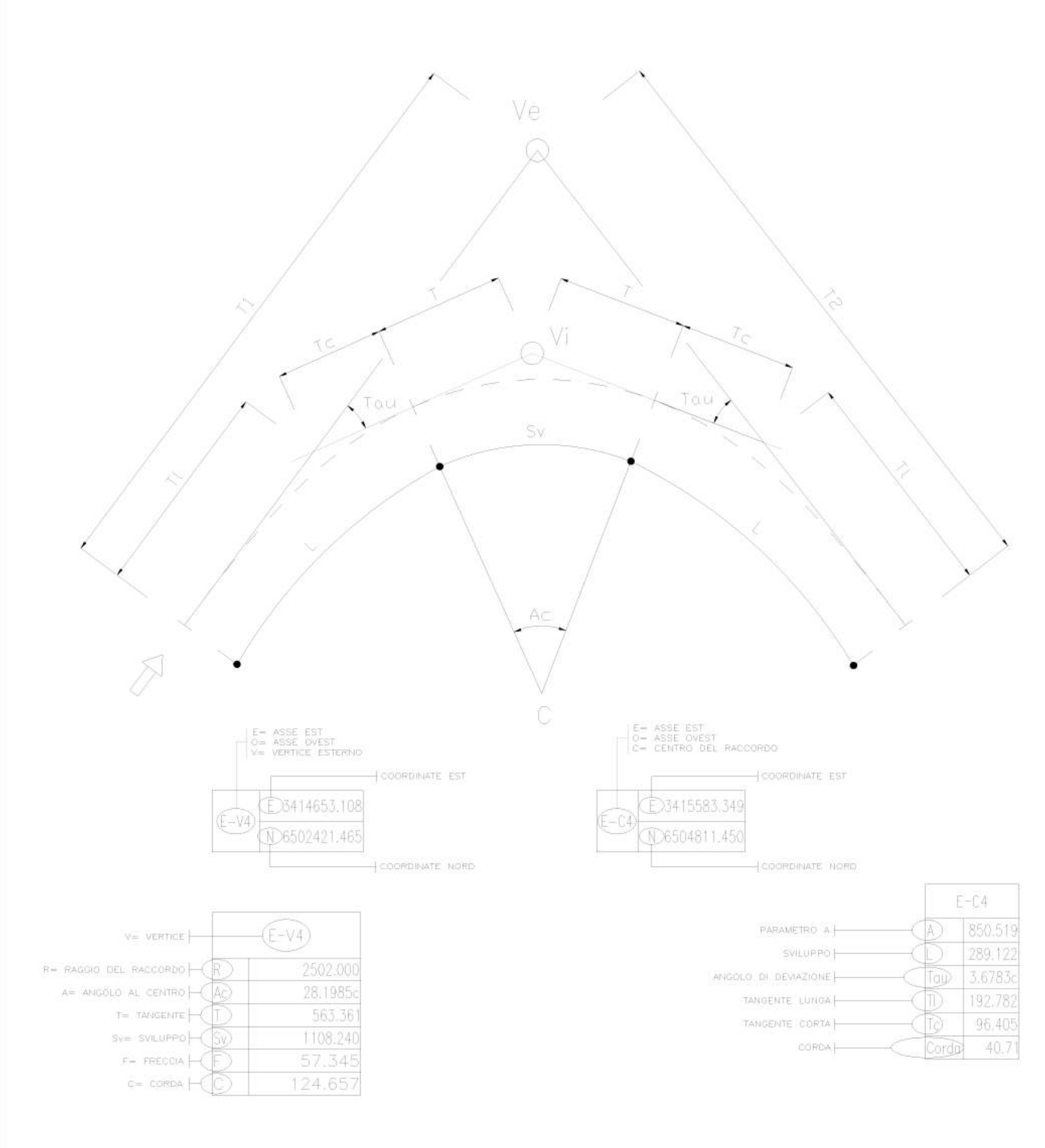

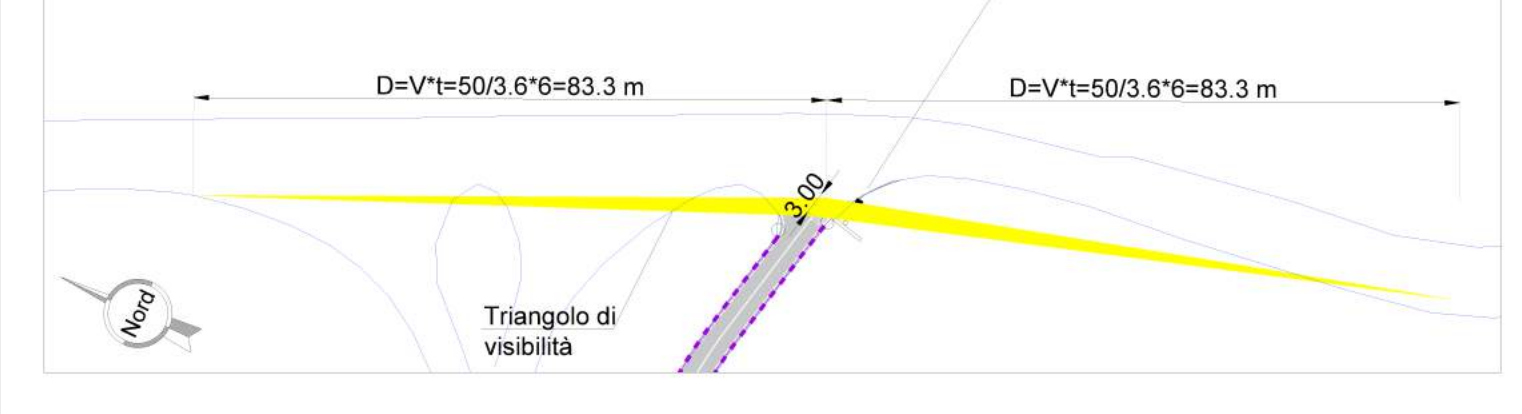


NOTE GENERALI

SCHEMA DATI DI TRACCIAMENTO



VERIFICA VISIBILITÀ INTERSEZIONE



S.S. 131 di "Carlo Felice"
 Adeguamento e messa in sicurezza della S.S.131
 Risoluzione dei nodi critici - 2° stralcio
 dal km 108+300 al km 158+000

PROGETTO ESECUTIVO CA284
 R.T.I. di PROGETTAZIONE: Mandataria **PROITER** Mandante **fidis**

PROGETTISTI:
 Ing. Riccardo Biondini
 Ing. Stefano Biondini
 IL GEOLOGO:
 Ing. Giancarlo Biondini
 COORDINATORE PER LA SICUREZZA IN FASE DI PROGETTAZIONE:
 VISTO: IL RESP. DEL PROCEDIMENTO:
 PROTOCOLLO DATA

PROGETTO STRADALE
 RISOLUZIONE DEGLI ACCESSI
 Risoluzione accessi al Km 127+000 - Planimetria di tracciamento SS131 e rampa di svincolo

PROGETTO	NUM. FILE	REVISIONE	SCALA
LOPLSQ E 1901	S21PS00TRAP018.pdf	B	1:1000
D			
C			
B	EMISSIONE	Mese 2020	gipari
A	EMISSIONE PER CONTROLLI D.LGS. 55/2011	Settembre 2020	gipari
INT	DESEGNAZIONE	DATA	REDAZIONE