PLANIMETRIA DI PROGETTO – SCALA 1:500

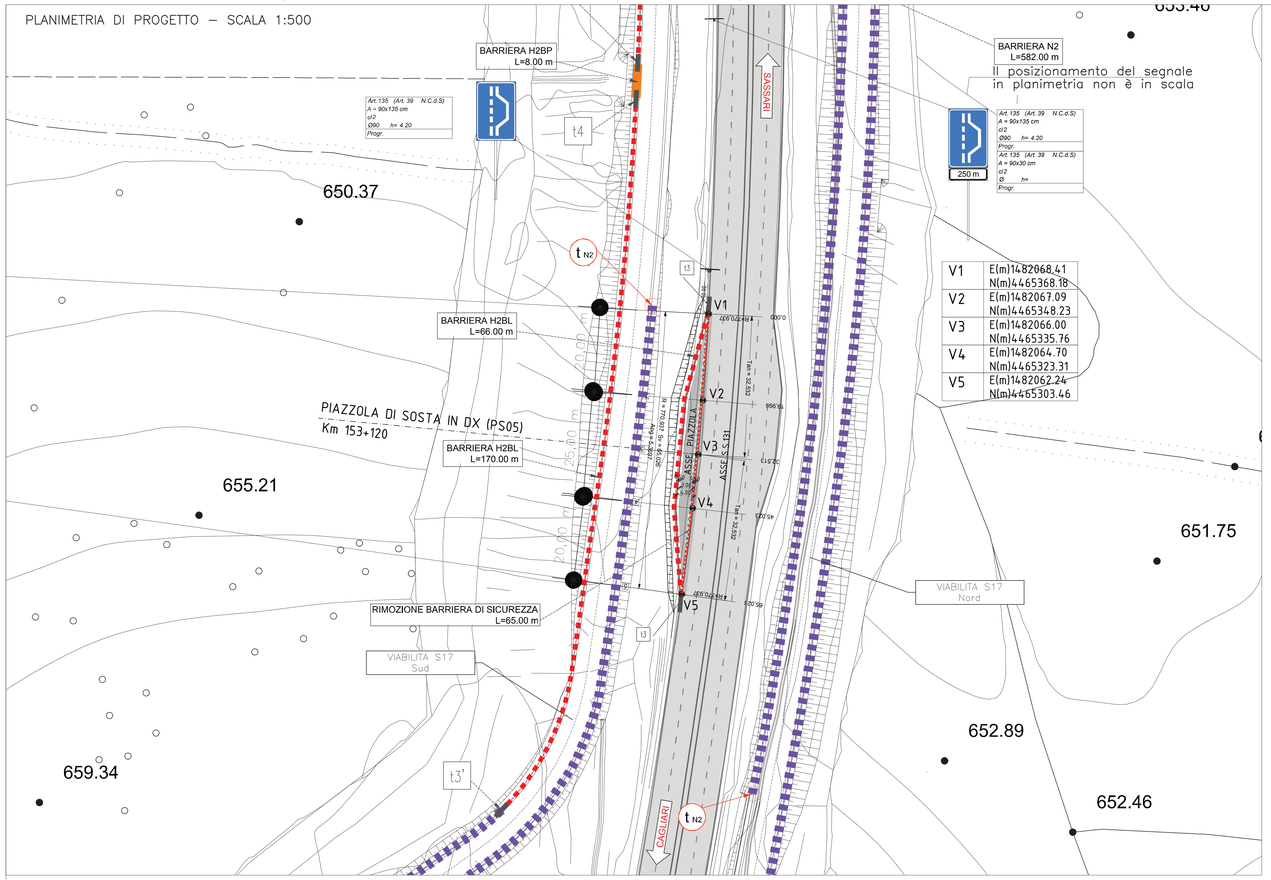

V1	E(m)1482068.41 N(m)4465368.18
V2	E(m)1482067.09 N(m)4465348.23
V3	E(m)1482066.00 N(m)4465335.76
V4	E(m)1482064.70 N(m)4465323.31
V5	E(m)1482062.24 N(m)4465303.46

SEZIONE TIPO S.S. 131 ESISTENTE CON NUOVE PIAZZOLE

(IN RILEVATO E IN CURVA)

SCALA 1:100

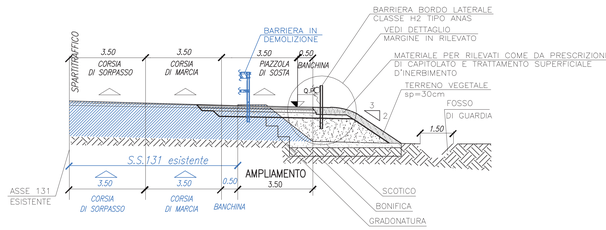

SCHEMA DI AMPLIAMENTO

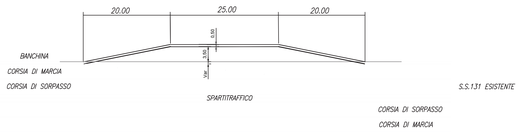

La pavimentazione della piazzola mantiene la stessa sopraelevazione del tratto di S.S. 131

	T1	Transizione H2BL tipo ANAS - H2BP tipo ANAS	n. 0
	T2	Transizione H3BL tipo ANAS - H3BP tipo ANAS	n. 0
	T3	Transizione H2BL tipo ANAS - H3BL tipo ANAS	n. 0
	T4	Transizione H3BL tipo ANAS - H4BP tipo ANAS	n. 0
	t1	Transizione H2BL tipo ANAS - H2BP (esistente)	n. 0
	t2	Transizione H2BL tipo ANAS - H2BL doppia onda (esistente)	n. 0
	t3	Transizione H2BL tipo ANAS - H2BL tripla onda (esistente)	n. 2
	t3'	Transizione H2BL tipo ANAS - N2BL W4 comm.	n. 0
	t3''	Transizione H1BL W5 comm. - N2BL W4 comm.	n. 0
	t4	Transizione H2BP tipo ANAS. - H2BL W4 comm.	n. 0
	t4'	Transizione H2BP W4 comm. - H2BL W4 comm.	n. 0
	t5	Transizione H2BL tipo ANAS. - H1BL W5 comm.	n. 0
	t6	Transizione H3ST mono. comm. - H3ST mono. comm. (esistente)	n. 0
	t6'	Transizione H3BL ST bifiare tipo ANAS - H3ST mono. comm.	n. 0
	t7	Transizione H2BL W4 comm. - H1BL W5 comm.	n. 0
	T--	Terminale speciale cl.P1 per barriera H2BL tipo ANAS	n. 0
	T--	Terminale speciale cl.P2 per barriera H2BL tipo ANAS	n. 0
	T--	Terminale speciale cl.P2 per barriera H3BL tipo ANAS	n. 0
	t--	Terminale speciale cl.P2 per barriera H3ST mono. comm.	n. 0
	t--	Terminale speciale cl.P1 per barriera H1BL comm.	n. 0
	T--	Terminale speciale cl.P1 per barriera H2BL comm.	n. 0
	T--	Terminale speciale cl.P1 per barriera N2BL comm.	n. 0
	T--	Terminale semplice per barriera H2BL tipo ANAS	n. 0
	T--	Terminale semplice per barriera H3BL tipo ANAS	n. 0
	t--	Terminale semplice per barriera H2BL comm.	n. 0
	t--	Terminale semplice per barriera N2BL comm.	n. 0
	t--	Terminale semplice per barriera H1BL comm.	n. 0

- Barriera H4 BP con PSM tipo ANAS con rete di protezione
- Barriera H3 BP con PSM tipo ANAS
- Barriera H3 BL con PSM tipo ANAS
- Barriera H2 BL con PSM tipo ANAS
- Barriera H2 BP con PSM tipo ANAS
- Barriera H2 BP W4 comm.
- Barriera H3 ST monofiare comm.
- Barriera H2 BL W4 comm.
- Barriera H1 BL W5 comm.
- Barriera N2 BL W4 comm.
- Rimozione barriera esistente
- Attenuatore d'urto - Classe 80
- Attenuatore d'urto - Classe 50
- Apparecchio illuminante a LED
- Palo ad assorbimento di energia

(*) Segnale da installare a seguito della classificazione della strada S.S.131 come strada di categoria B

DETTAGLIO MARGINE PIAZZOLA DI SOSTA IN AFFIANCAMENTO IN RILEVATO

SCALA 1:20

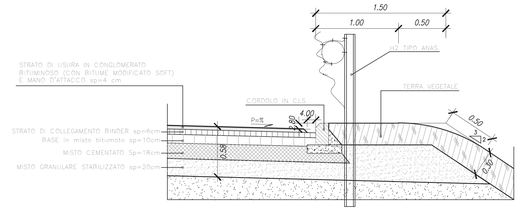

DETTAGLIO AMMORSAMENTO CON RILEVATO ESISTENTE

(IN RILEVATO – IN CURVA)

SCALA 1:20

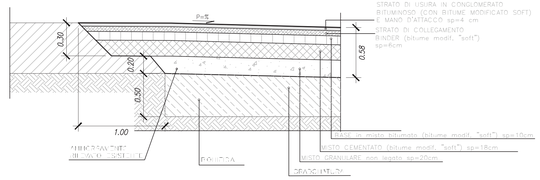

KEY-PLAN

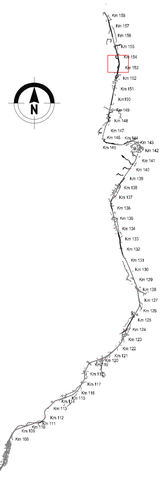

SCAVI E BONIFICHE	
STERRO	0,765 m³
RILEVATI	
TERRENO VEGETALE	2,725 m
SOVRASTRUTTURA STRADALE	
STRATI LEGATI	0,500 m
STRATO DI FONDAZIONE	0,572 m²

SEZIONE N.: 1
QT. PROGETTO: 655,655
DIST.PROG.: 0,000
DIST.SUCC.: 19,995

SCALA 1:200

QT.RIF. 650,000

QUOTE TERRENO	656,002	656,013	656,101	655,900	655,893	655,884	655,756	655,635	655,628	655,543	655,443	655,125	651,978
DIST.PARZIALI TERRENO	0,609	6,809	0,742	3,843	2,996	0,745	0,831	14,264					
QUOTE PROGETTO	655,516	655,508	655,135	655,142									
DIST.PARZIALI PROGETTO	1,975												
QUOTE PAVIMENTATO	655,635	655,635	655,635										
DIST.PARZIALI PAVIMENTATO													

SCAVI E BONIFICHE	
STERRO	1,274 m³
RILEVATI	
RILEVATO	0,574 m³
TERRENO VEGETALE	3,745 m
SOVRASTRUTTURA STRADALE	
STRATI LEGATI	3,997 m
STRATO DI FONDAZIONE	1,446 m²

SEZIONE N.: 2
QT. PROGETTO: 655,955
DIST.PROG.: 19,995
DIST.PREC.: 19,995
DIST.SUCC.: 12,518

SCALA 1:200

QT.RIF. 650,000

QUOTE TERRENO	656,307	656,250	656,253	656,254	656,125	656,099	655,992	655,839	655,815	654,701
DIST.PARZIALI TERRENO	8,262	0,057	0,002	4,299	2,457	0,851	4,103			
QUOTE PROGETTO	655,455	655,455	655,291	655,291	654,722					
DIST.PARZIALI PROGETTO	3,997	1,975	0,568							
QUOTE PAVIMENTATO	655,995	655,812	655,541	655,541						
DIST.PARZIALI PAVIMENTATO	3,497									

SCAVI E BONIFICHE	
STERRO	1,131 m³
SCOTICO	3,336 m
RILEVATI	
RILEVATO	1,075 m³
TERRENO VEGETALE	3,392 m
SOVRASTRUTTURA STRADALE	
STRATI LEGATI	4,000 m
STRATO DI FONDAZIONE	1,447 m²

SEZIONE N.: 3
QT. PROGETTO: 656,175
DIST.PROG.: 32,513
DIST.PREC.: 12,518
DIST.SUCC.: 12,510

SCALA 1:200

QT.RIF. 650,000

QUOTE TERRENO	656,492	656,521	656,684	656,699	656,545	656,163	656,168	656,037	655,732	655,634	654,728
DIST.PARZIALI TERRENO	7,452	0,037	2,050	4,808	0,146	1,422	0,105	5,577			
QUOTE PROGETTO	655,675	655,625	655,511	655,105							
DIST.PARZIALI PROGETTO	4,000	1,975	0,064								
QUOTE PAVIMENTATO	656,175	656,031	656,031	656,031							
DIST.PARZIALI PAVIMENTATO	3,500										

SCAVI E BONIFICHE	
STERRO	0,937 m³
RILEVATI	
RILEVATO	0,489 m³
TERRENO VEGETALE	2,829 m
SOVRASTRUTTURA STRADALE	
STRATI LEGATI	4,000 m
STRATO DI FONDAZIONE	1,447 m²

SEZIONE N.: 4
QT. PROGETTO: 656,447
DIST.PROG.: 45,023
DIST.PREC.: 12,510
DIST.SUCC.: 20,003

SCALA 1:200

QT.RIF. 650,000

QUOTE TERRENO	656,823	656,684	656,853	656,777	656,746	656,736	656,669	656,463	656,459	656,274	656,254	656,029	655,607	655,603	654,456
DIST.PARZIALI TERRENO	0,386	3,149	4,570	0,080	1,875	4,887	0,066	0,038	0,613	1,196	6,192	6,602			
QUOTE PROGETTO	656,447	656,197	655,783	655,783	655,619										
DIST.PARZIALI PROGETTO	4,000	1,975													
QUOTE PAVIMENTATO	656,447	656,304	656,033	656,033											
DIST.PARZIALI PAVIMENTATO	3,500														

SCAVI E BONIFICHE	
STERRO	0,704 m³
RILEVATI	
RILEVATO	0,028 m³
TERRENO VEGETALE	3,015 m
SOVRASTRUTTURA STRADALE	
STRATI LEGATI	0,500 m
STRATO DI FONDAZIONE	0,572 m²

SEZIONE N.: 5
QT. PROGETTO: 656,885
DIST.PROG.: 65,026
DIST.PREC.: 20,003

SCALA 1:200

QT.RIF. 650,000

QUOTE TERRENO	656,538	656,535	657,106	657,167	657,126	657,081	657,076	656,991	656,985	656,299	656,279	656,179	656,102	656,092	656,185	656,181
DIST.PARZIALI TERRENO	0,006	0,571	0,061	6,060	0,045	3,060	3,860	0,006	0,286	1,530	5,555					
QUOTE PROGETTO	656,395	656,395	656,174	656,174													
DIST.PARZIALI PROGETTO	1,975																
QUOTE PAVIMENTATO	656,885	656,885	656,885														
DIST.PARZIALI PAVIMENTATO																	

anas
GRUPPO FS ITALIANE

Direzione Progettazione e Realizzazione Lavori

S.S.131 DI "CARLO FELICE"
Adeguamento e messa in sicurezza della S.S.131
Risoluzione dei nodi critici 2°stralcio
dal km 108+300 al km 158+000

PROGETTO ESECUTIVO — CA284

R.T.I. di PROGETTAZIONE:
Mandataria: PRO ITER Professionisti Associati Territorio s.r.l. — Via G.B. Sammartini n°5 20125 – Milano Tel. 02 6787911 email:mail@proiter.it
Mandante: delta Via Artemide n°3 92100 Agrigento Tel. 0922 421007 email: deltaingegneria@pec.it

PROGETTISTI:
Ing. Riccardo Tarmichi – Pro Iter srl (integratore prestazioni specialistiche)
Ordine Ing. di Milano n. 18045
Ing. Nicola D'Alessandro – Delta Ingegneria srl
Ordine Ing. di Agrigento n. A995
IL GEOLOGO
Dott. Geol. Massimo Mezzanzanica – Pro Iter srl
Albo Geol. Lombardia n. A762
COORDINATORE PER LA SICUREZZA IN FASE DI PROGETTAZIONE
Ing. Diego Ceccherelli
Ordine Ing. di Milano n. 15813
VISTO IL RESP. DEL PROCEDIMENTO
Dott. Ing. Salvatore Frasca

PROTOCOLLO | DATA

PROGETTO STRADALE

PIAZZOLE DI SOSTA

Piazzola di sosta PS05 km 153+120 C.A. - Planimetria e sezioni

CODICE PROGETTO				NOME FILE	REVISIONE	SCALA
PROGETTO	LIV. PROG.	N. PROG.		S26PS00TRAPP01_B		
LOPLSQ	E	1901	CODICE ELAB.	S26PS00TRAPP01	B	varie

REV.	DESCRIZIONE	DATA	REDATTO	VERIFICATO	APPROVATO
D					
C					
B	REVISIONE PER ISTRUTTORIA, VERIFICA E CONTROLLI D.LGS. 35/11	Agosto 2020	Ing.D. D'ALESSANDRO	Ing. M. CARLINO	Ing.N. D'ALESSANDRO
A	Emissione	Marzo 2020	Ing.D. D'ALESSANDRO	Ing. M. CARLINO	Ing.N. D'ALESSANDRO