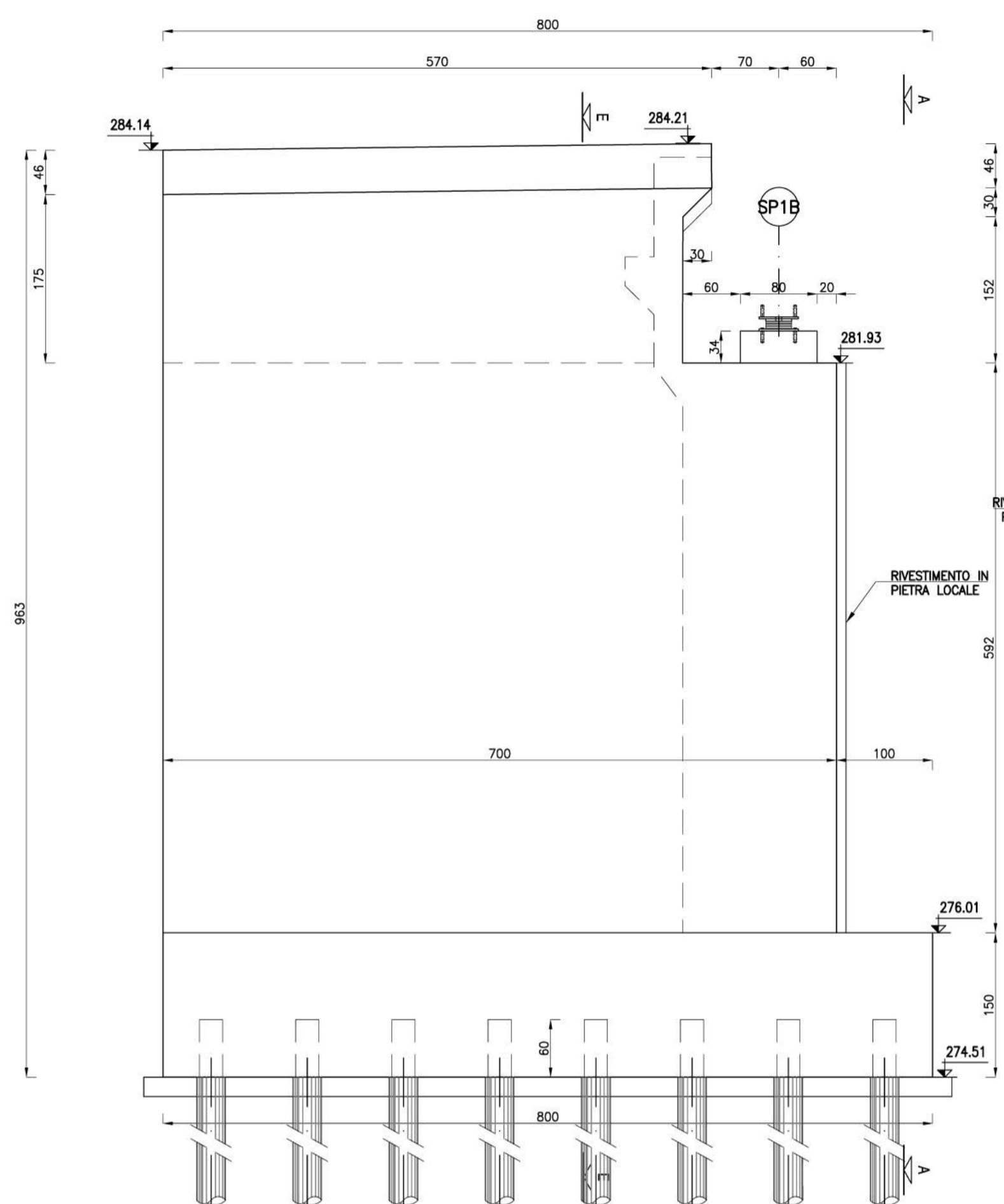


VISTA LATERALE D-D

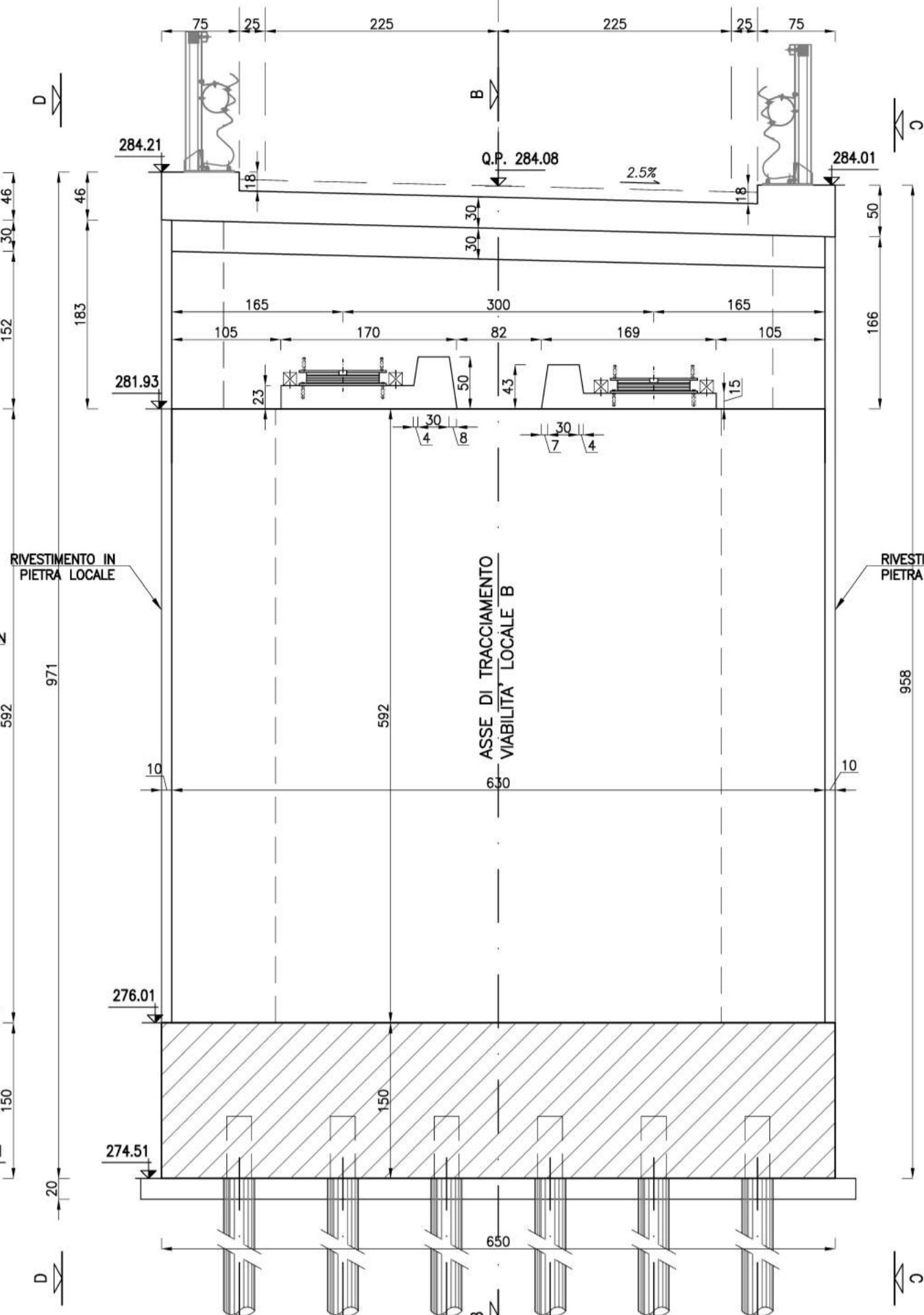
Scala 1:50



SEZIONE TRASVERSALE A-A

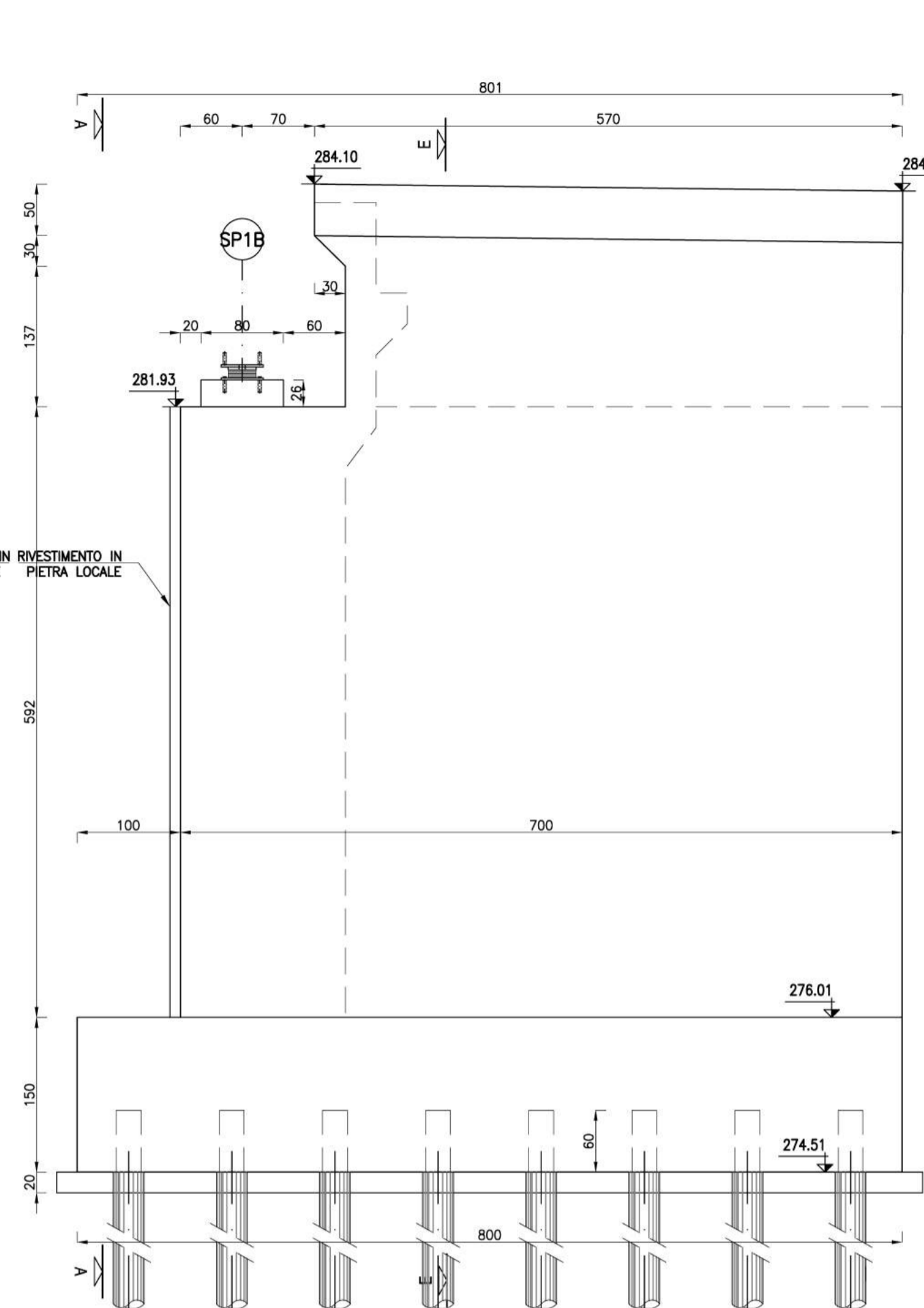
Scala 1:50

VIAB. LOCALE B



VISTA LATERALE C-C

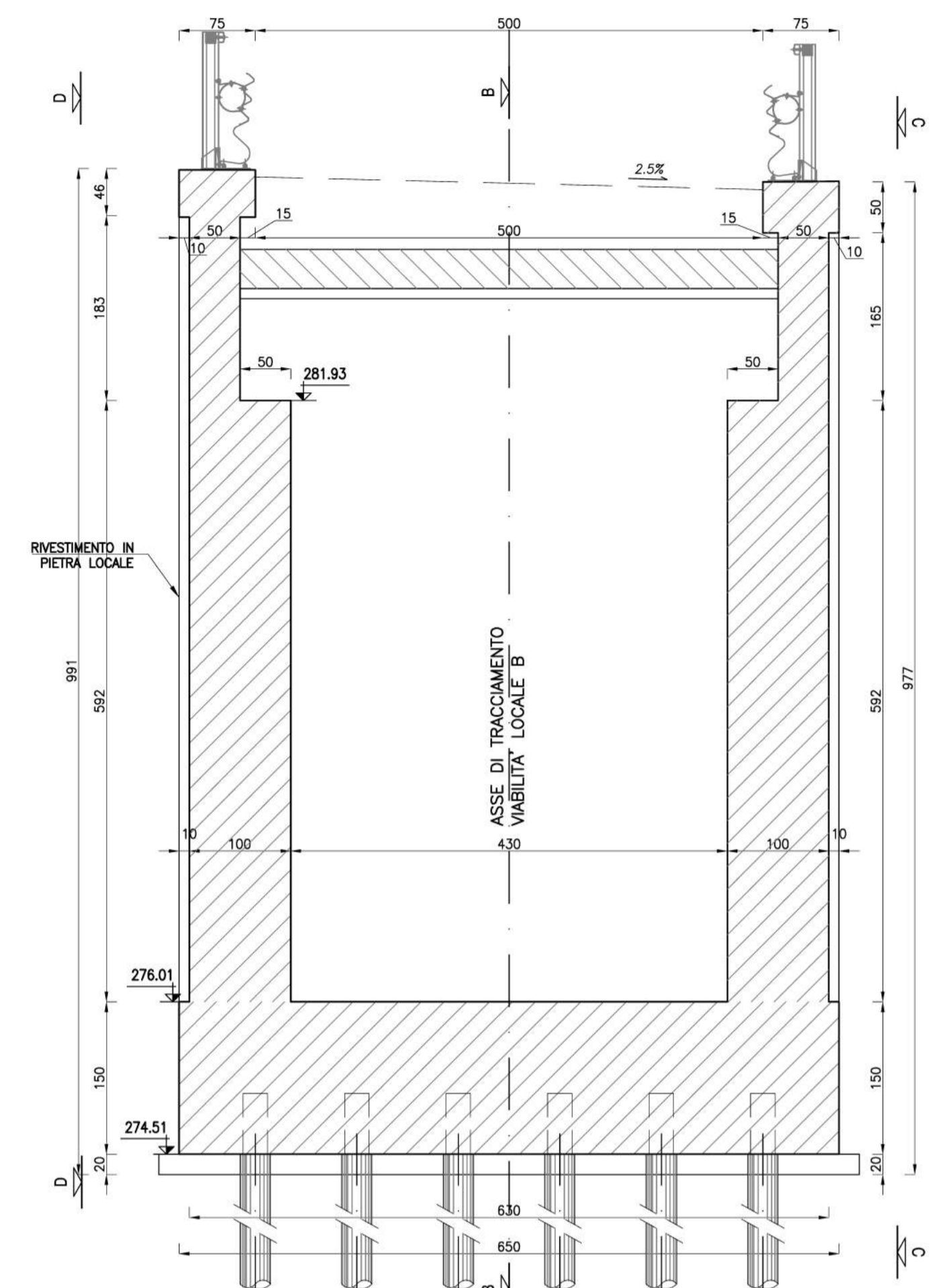
Scala 1:50



SEZIONE TRASVERSALE E-E

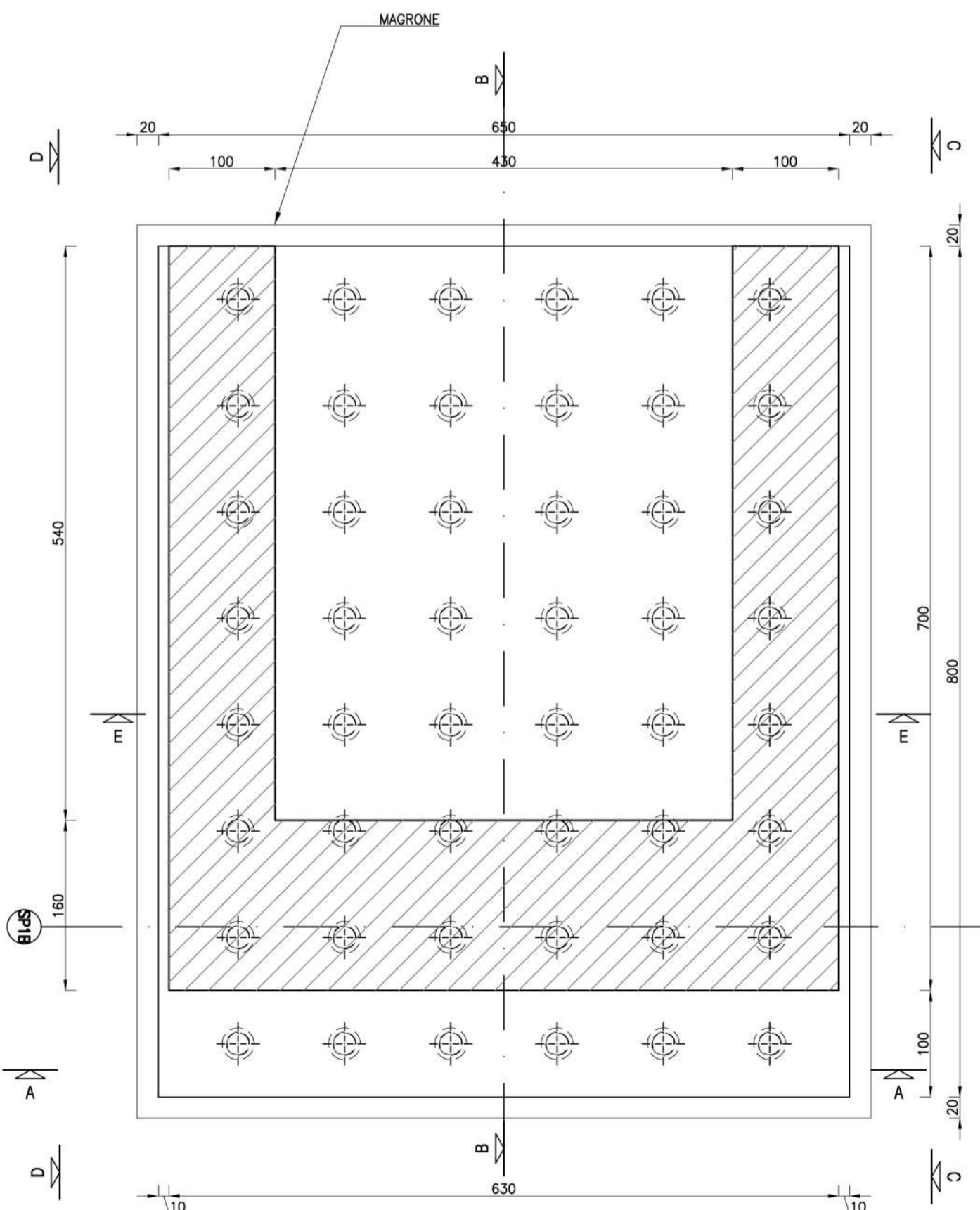
Scala 1:50

VIAB. LOCALE B



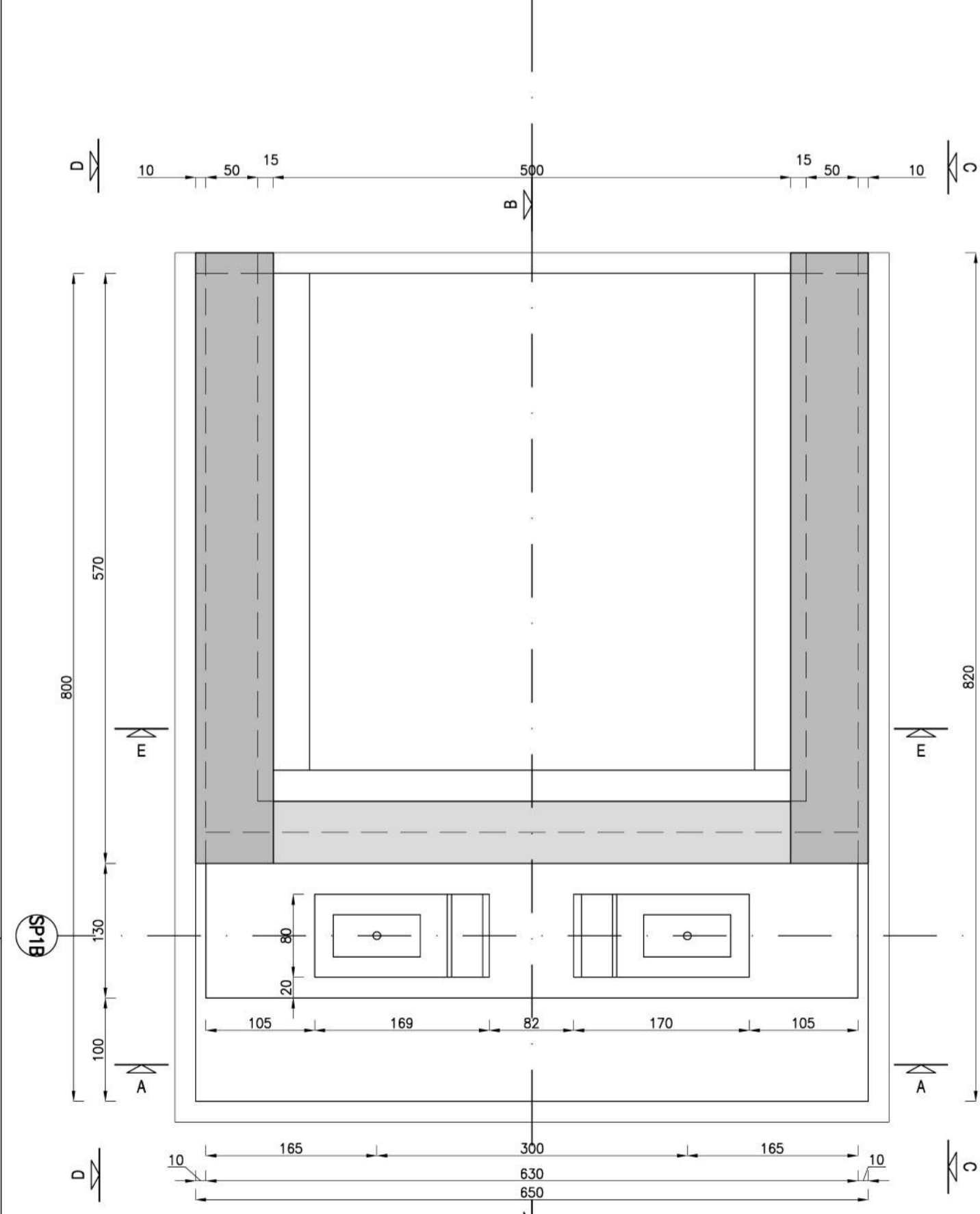
PIANTA ALLO SPICCATO - SPALLA SP1

Scala 1:50



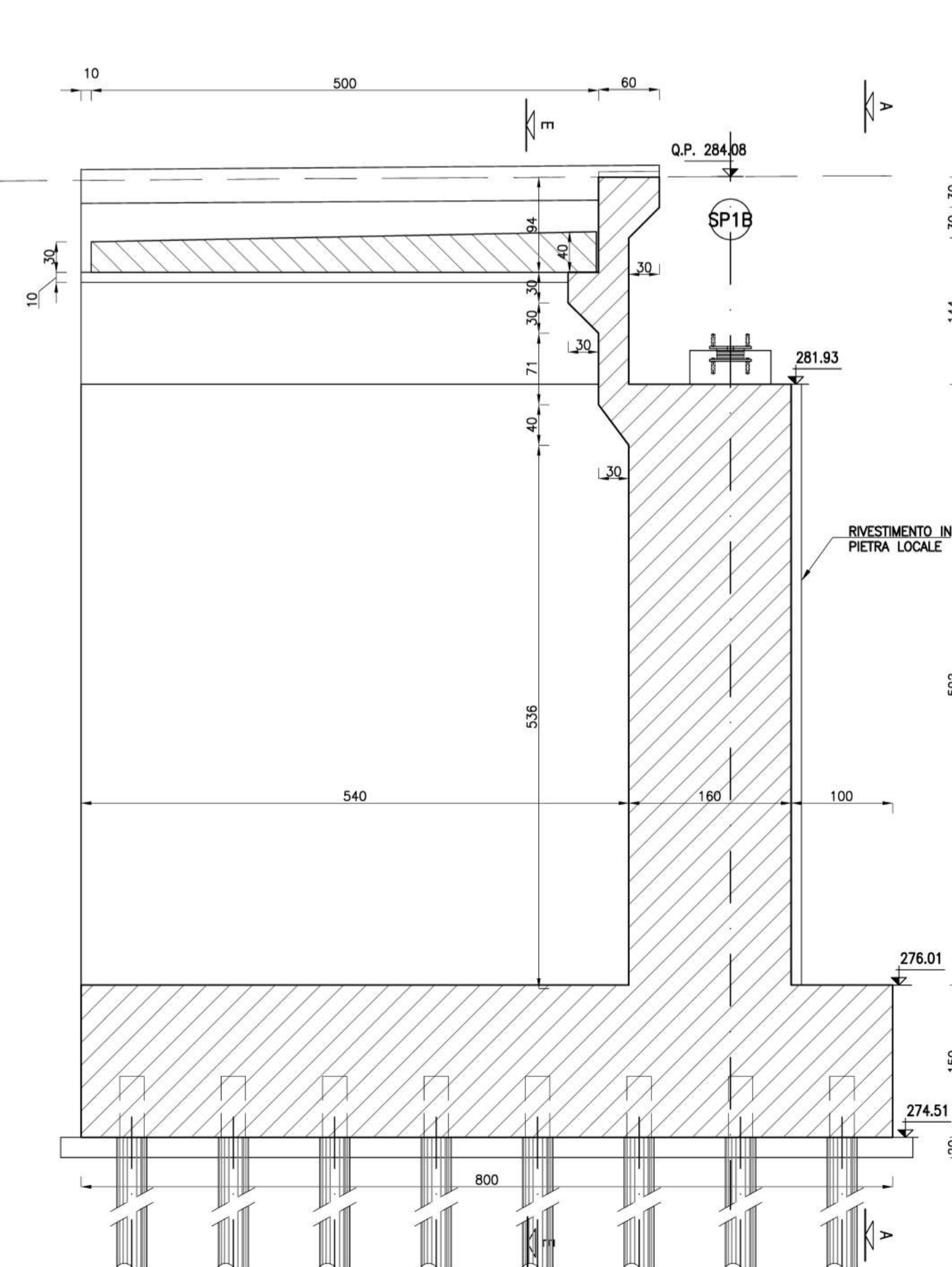
PIANTA - SPALLA SP1

Scala 1:50



SEZIONE LONGITUDINALE B-B IN ASSE STRADALE

Scala 1:50



S.S. 131 di "Carlo Felice"
Adeguamento e messa in sicurezza della S.S.131
Risoluzione dei nodi critici - 2° stralcio
dal km 108+300 al km 158+000

PROGETTO ESECUTIVO CA284

R.T.I. di PROGETTAZIONE: Mandataria **PRO ITER** (Via G.B. Sammartini n°3, 20125 - Milano, Tel. 02 6787911, email: mail@proiter.it) Mandante **deliga** (Via Artemide n°3, 22100 - Arignano, Tel. 0922 421007, email: deligaingegneria@pec.it)

PROGETTISTI: Ing. Riccardo Formichi - Pro Iter srl (Integratore prestazioni specialistiche) Ordine Ing. di Milano n. 18045; Ing. Riccardo Formichi - Ordine Ing. di Milano n. 18045; DOTT. ING. FORMICHI RICCARDO - Sez. A. Settori: a) civile e ambientale b) idraulica c) f) nell'informazione n° A 18045 MILANO

IL GEOLOGO: Dott. Geol. Massimo Mezzanonica - Pro Iter srl; Albo Geol. Lombardia n. A762; COORDINATORE PER LA SICUREZZA IN FASE DI PROGETTAZIONE: Ing. Diego Ceccherelli - Ordine Ing. di Milano n. 15813; VISTO: IL RESP. DEL PROCEDIMENTO: Dott. Ing. Salvatore FRASCA

PROTOCOLLO DATA

OPERE D'ARTE MINORI
Ponticelli idraulici L=23.20 m su Riu Pitziu. Km 122+015.40 - PO01 SU S20
Viabilità locale B: Carpenteria Spalla SP1

CODICE PROGETTO: PROGETTO LV. PROG. N. PROG. **LOPLSQ E 1901** NOME FILE: T00PO01STRCP06A.pdf REVISIONE: A SCALA: VAR.
CODICE ELAB.: T00PO01STRCP06

D				
C				
B				
A	EMISSIONE	Marzo 2020	Piselli	Donelli Formichi
REV.	DESCRIZIONE	DATA	REDATTO	VERIFICATO APPROVATO