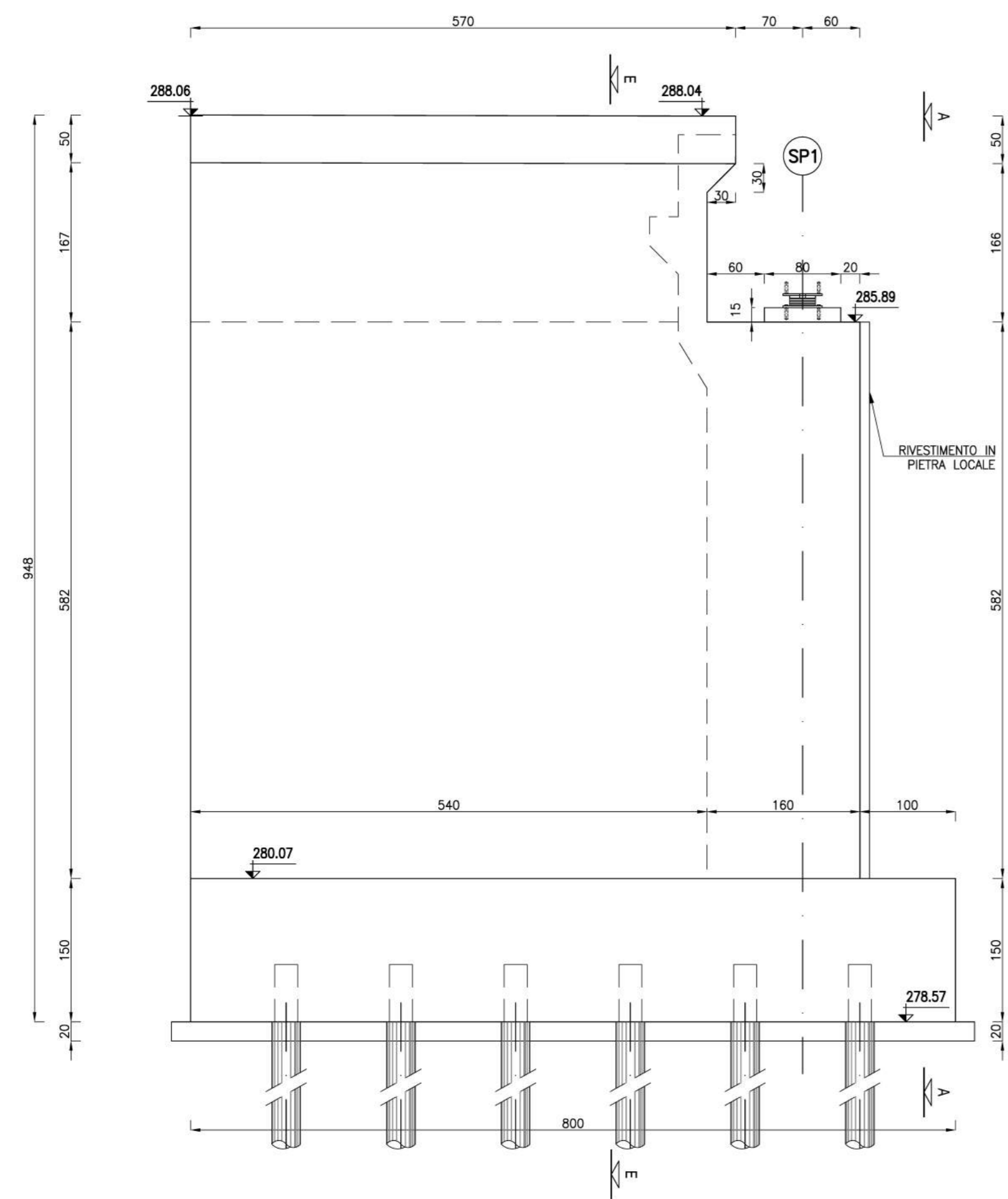
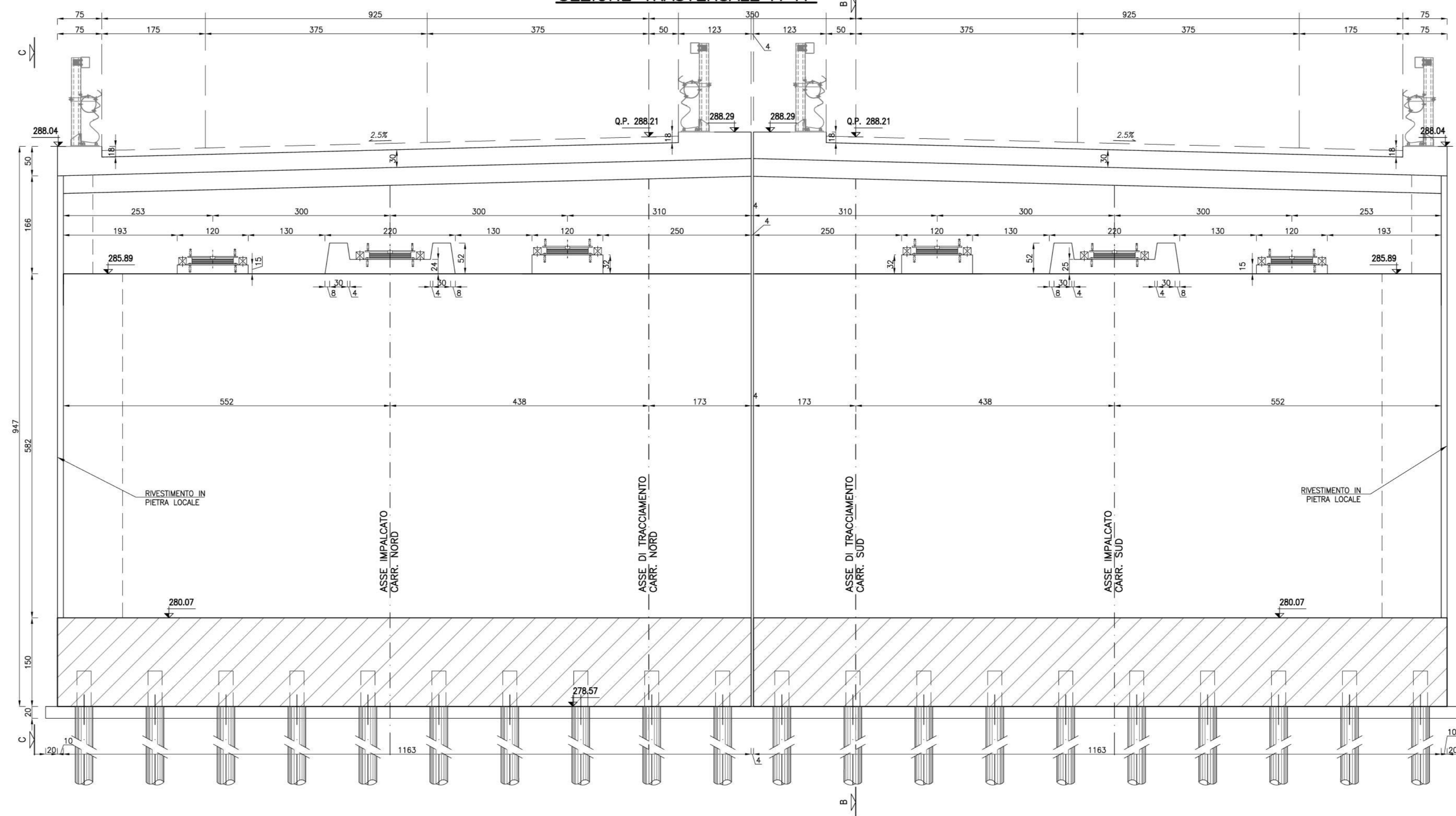


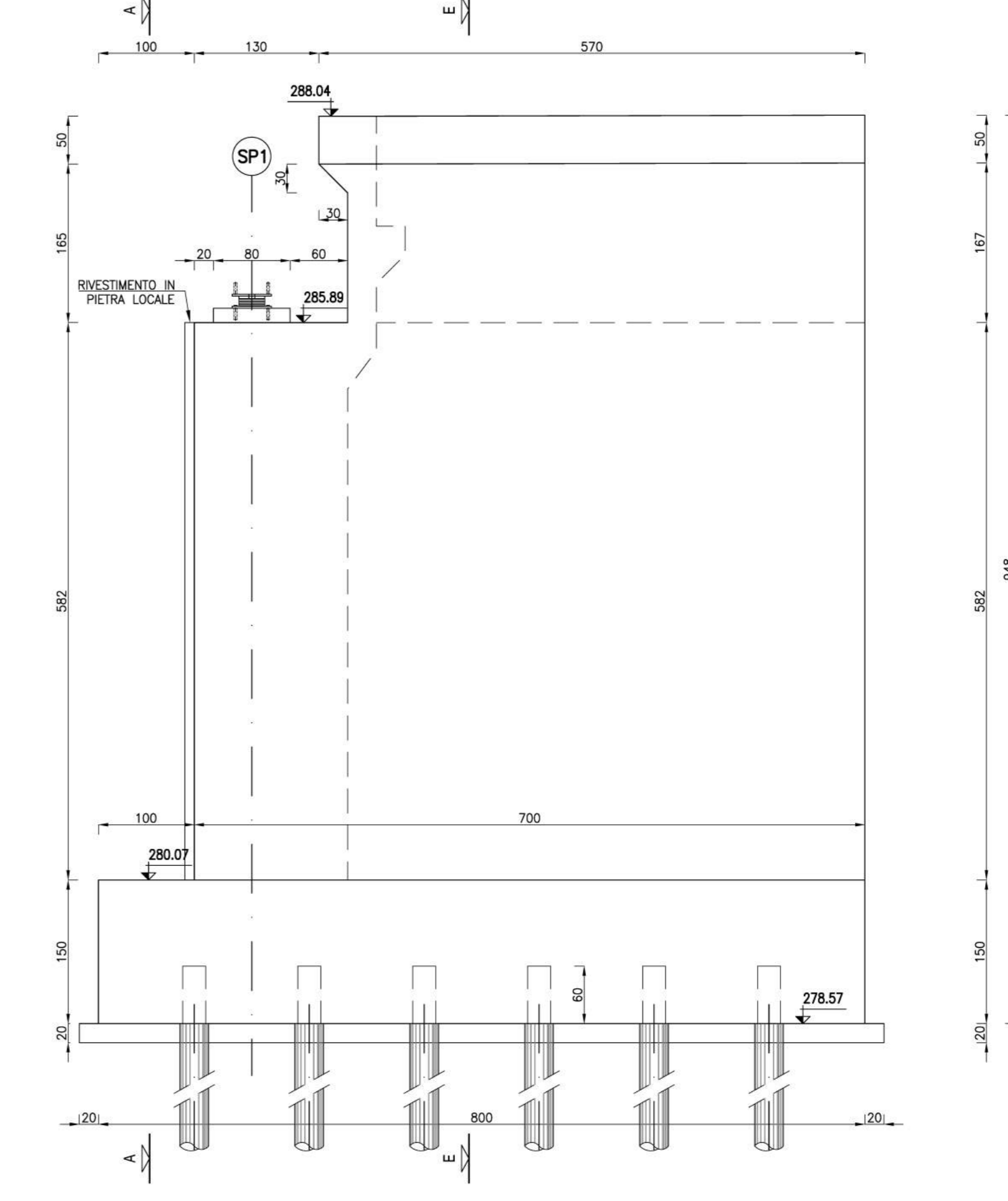
VISTA LATERALE C-C - CARREGGIATA NORD
Scala 1:50




SEZIONE TRASVERSALE A-A
Scala 1:50



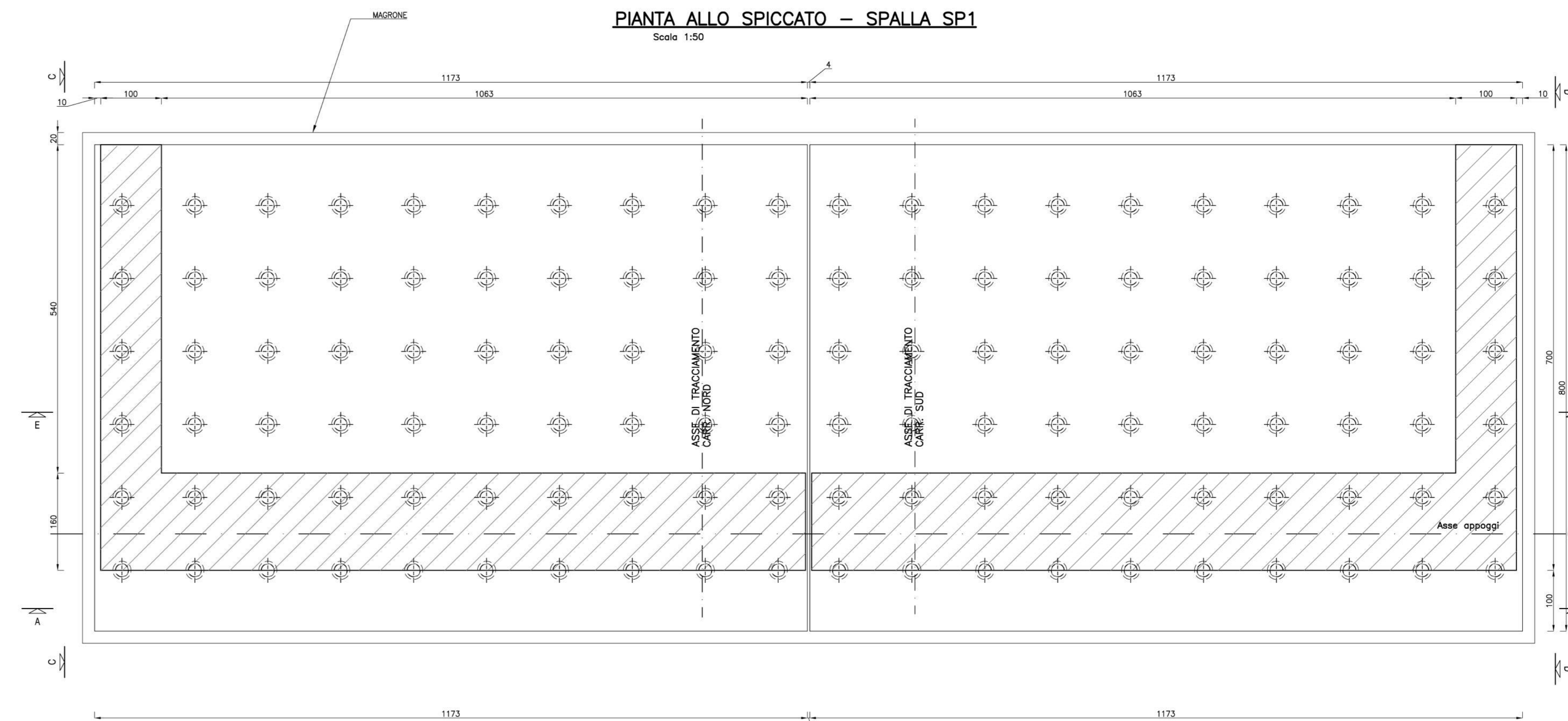
VISTA LATERALE D-D - CARREGGIATA SUD
Scala 1:50



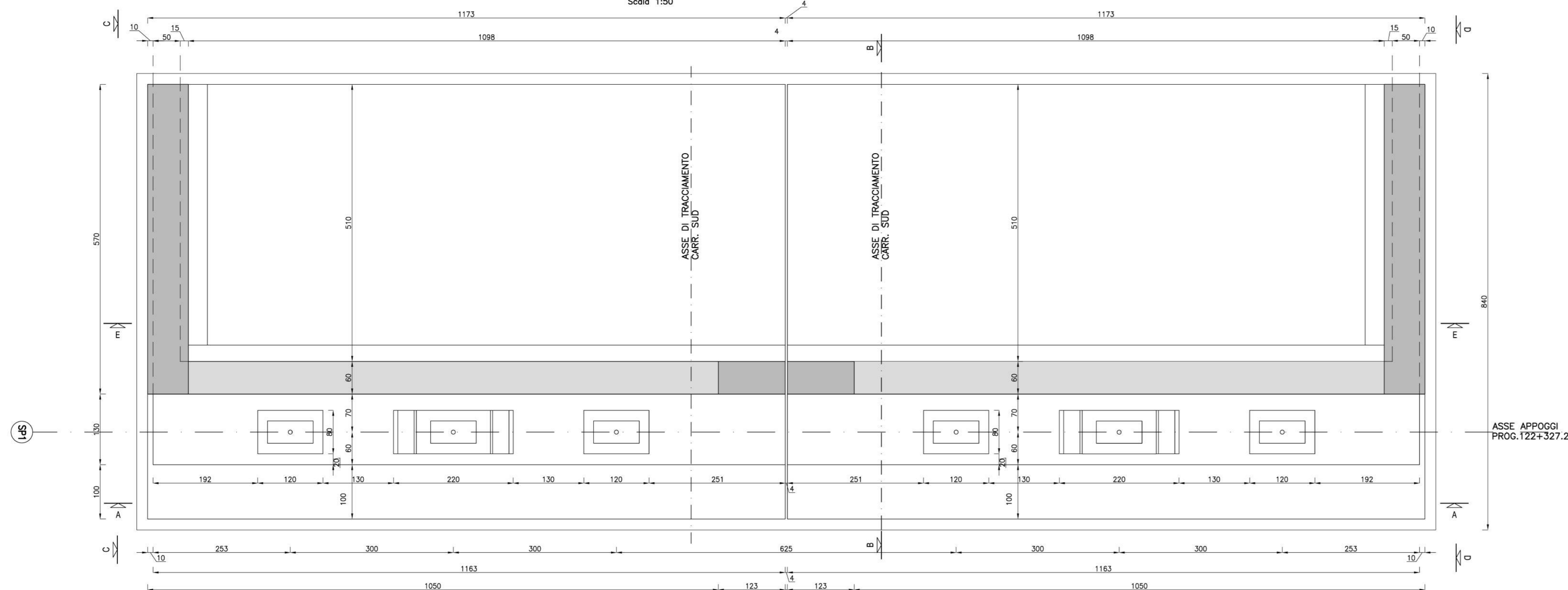
SEZIONE TRASVERSALE E-E
Scala 1:50



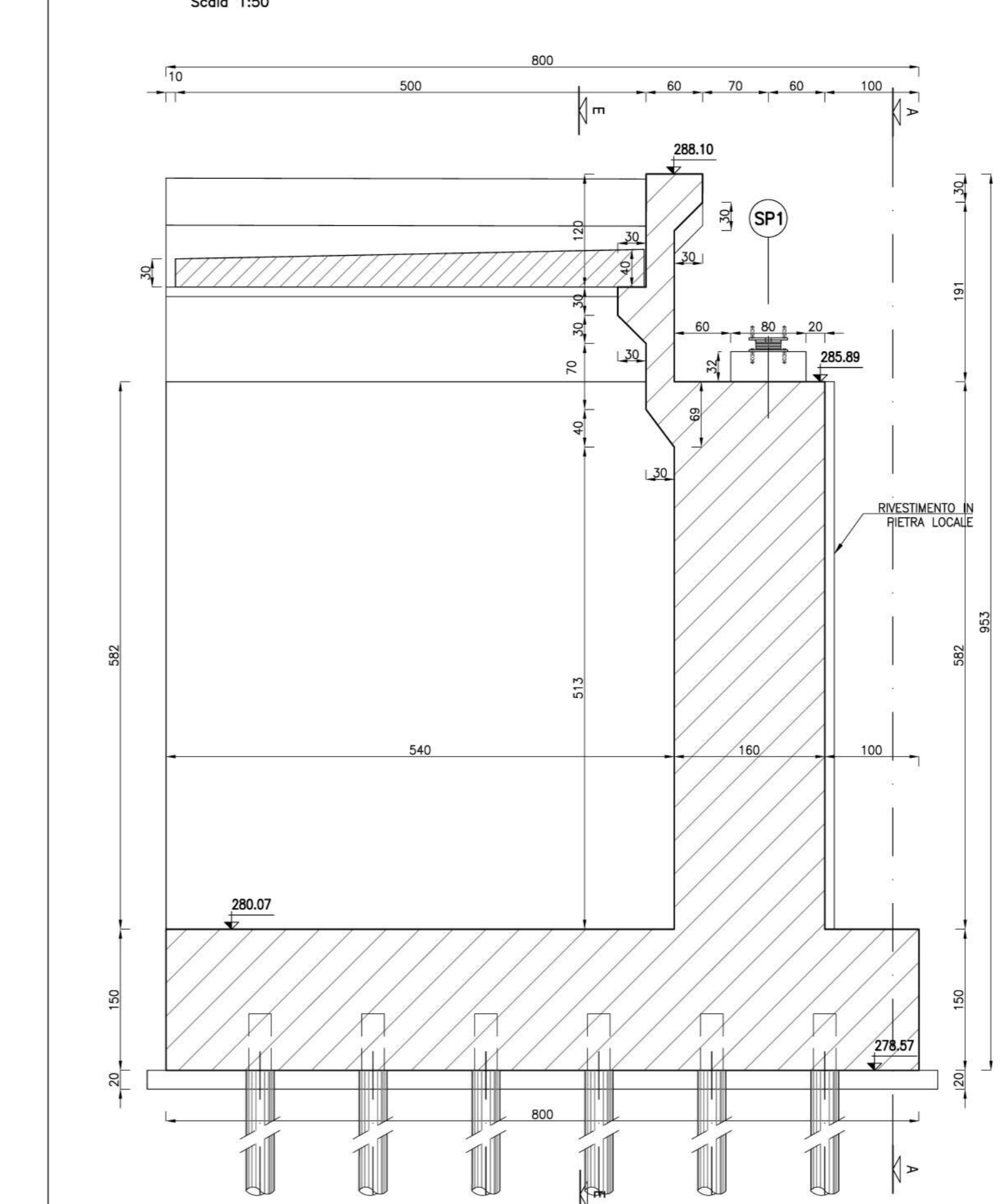
PIANTA ALLO SPICCATO - SPALLA SP1
Scala 1:50



PIANTA - SPALLA SP1
Scala 1:50



SEZIONE LONGITUDINALE B-B - CARREGGIATA SUD
Scala 1:50



anas
GRUPPO FS ITALIANE Direzione Progettazione e Realizzazione Lavori

S.S. 131 di "Carlo Felice"
Adeguamento e messa in sicurezza della S.S.131
Risoluzione dei nodi critici - 2° stralcio
dal km 108+300 al km 158+000

PROGETTO ESECUTIVO CA284

R.T.I. di PROGETTAZIONE: Mandataria **PRO ITER** Via G.E. Sommarini n°3 20123 - Milano Tel. 02 69791111 email: mail@proiter.it Mandante **ANAS** Via Ateneide n°3 20100 Agrate Tel. 0322 412007 email: delib@proiter.it

PROGETTISTI:
Ing. Riccardo Formichi - Pro Iter srl (Integratore prestazioni specialistiche)
Ordine Ing. di Milano n. 18045
Ing. Riccardo Formichi - Pro Iter srl (Integratore prestazioni specialistiche)
Ordine Ing. di Milano n. 18045
IL GEOLOGO:
Dott. Gian Massimo Mazzarino - Pro Iter srl
Albo Geol. Lombardia n. 4782

COORDINATORE PER LA SICUREZZA IN FASE DI PROGETTAZIONE
Ing. Sergio Cacciari
Ordine Ing. di Milano n. 15813

VISTO IL RESP. DEL PROCEDIMENTO
Dott. Ing. Salvatore FRASCA

PROTOCOLLO DATA

OPERE D'ARTE MINORI
Ponticelli idraulici L=23.20 m su Rio Mannu Km 122+339.50 - PO02 su S20
Carreggiate SS131: Carpenteria Spalla SP1

| | | | |
|-----------------|---------------------|-----------|--------|
| CODICE PROGETTO | NOME FILE | REVISIONE | SCALA: |
| PROGETTO | TOPPO023TRCP04A.pdf | | |
| ELAB. | 1901 | A | 1:50 |

| | | | | |
|------|-------------|-----------|---------|------------|
| D | | | | |
| C | | | | |
| B | | | | |
| A | EMISSIONE | Mese 2020 | Prof. | Correlli |
| REV. | DESCRIZIONE | DATA | REDATTO | VERIFICATO |