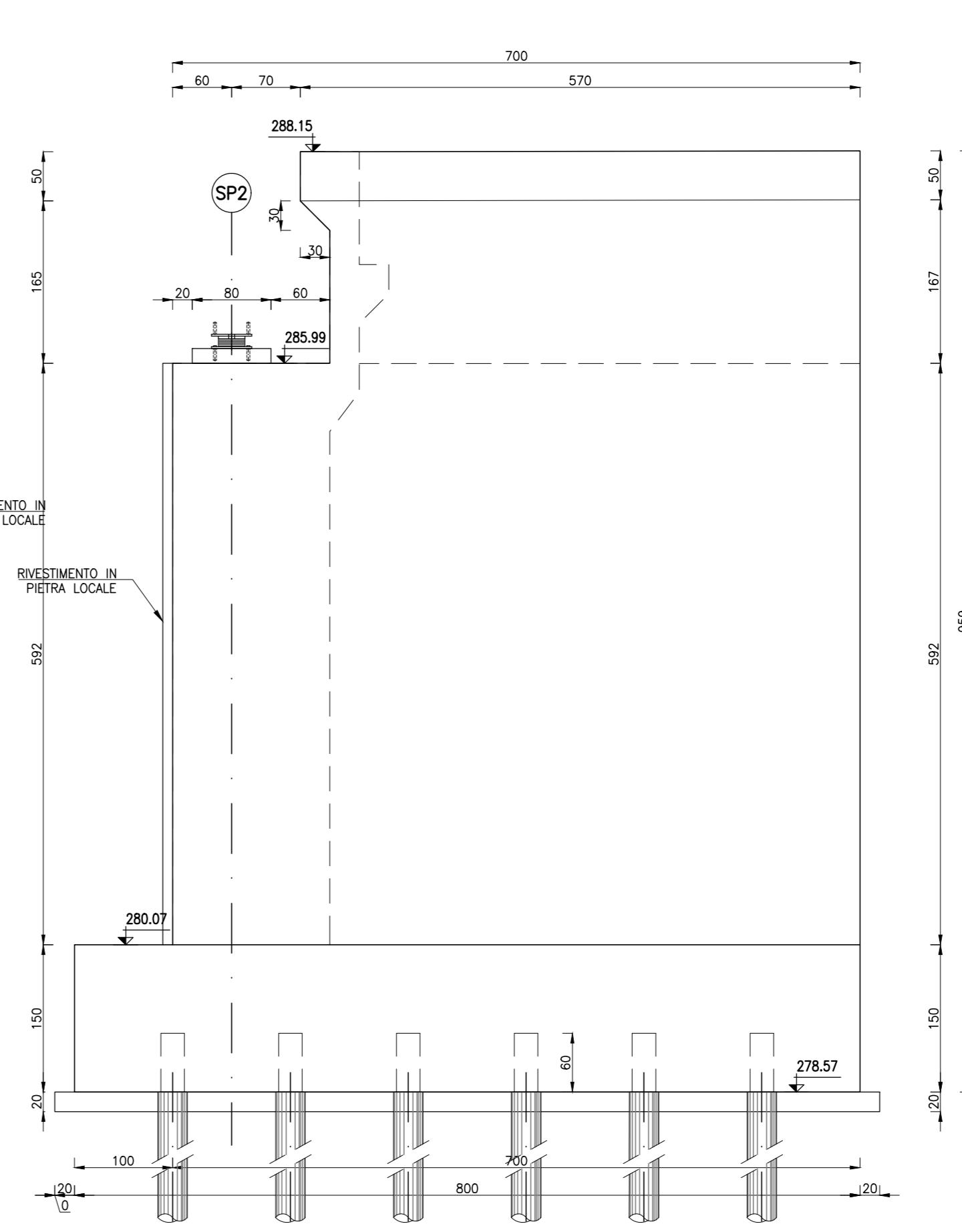
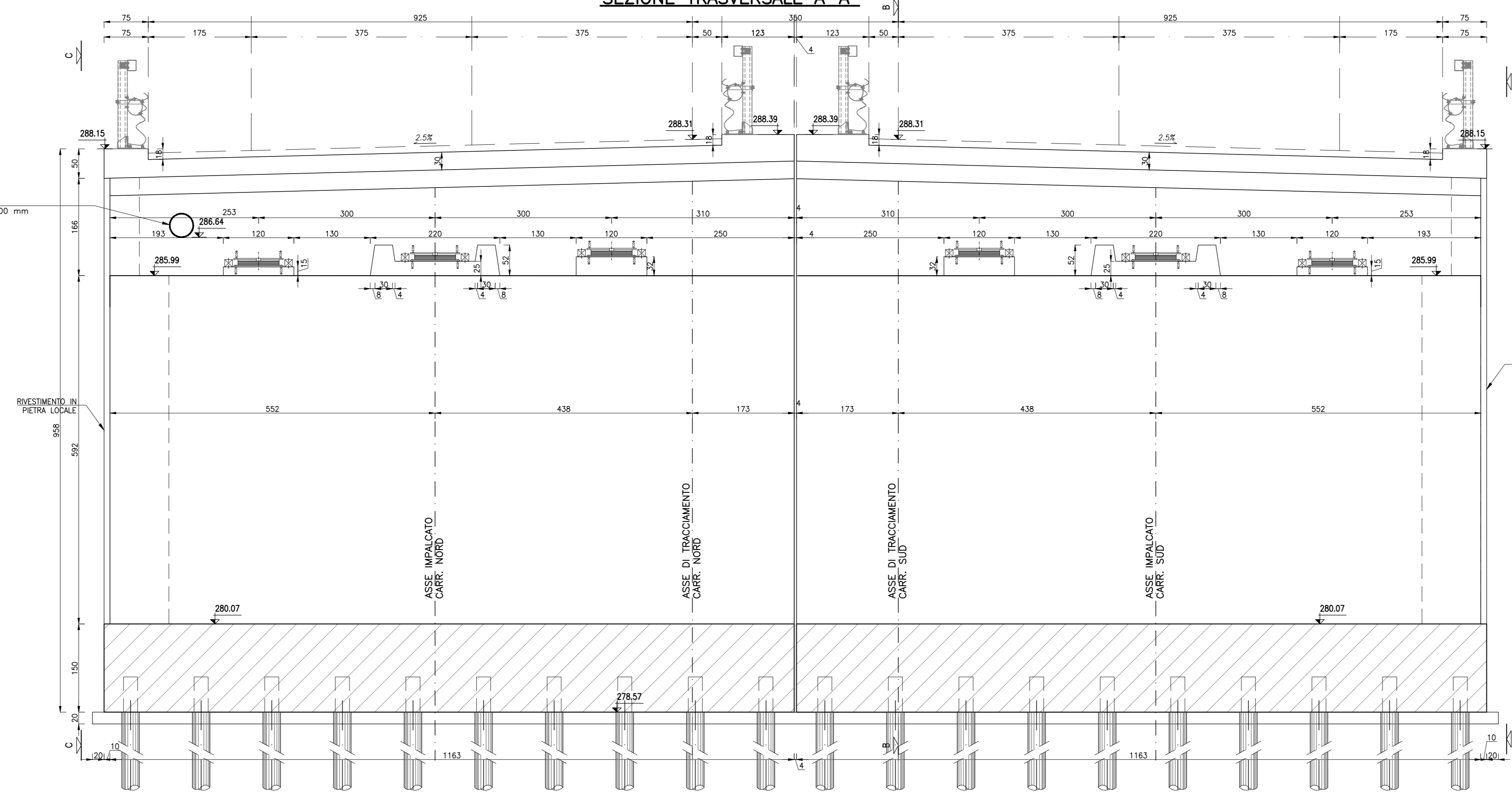
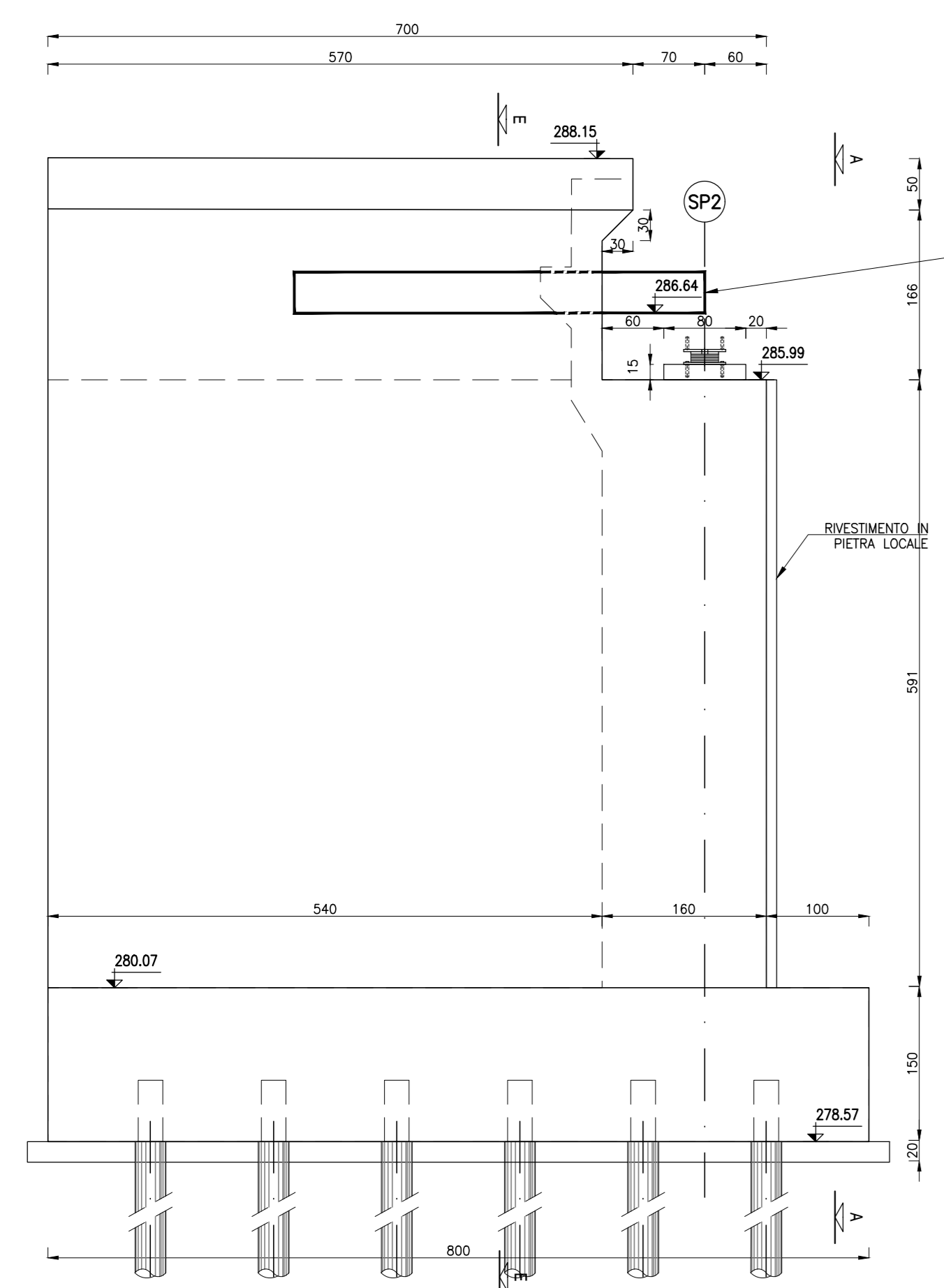


VISTA LATERALE C-C - CARREGGIATA NORD
Scala 1:50

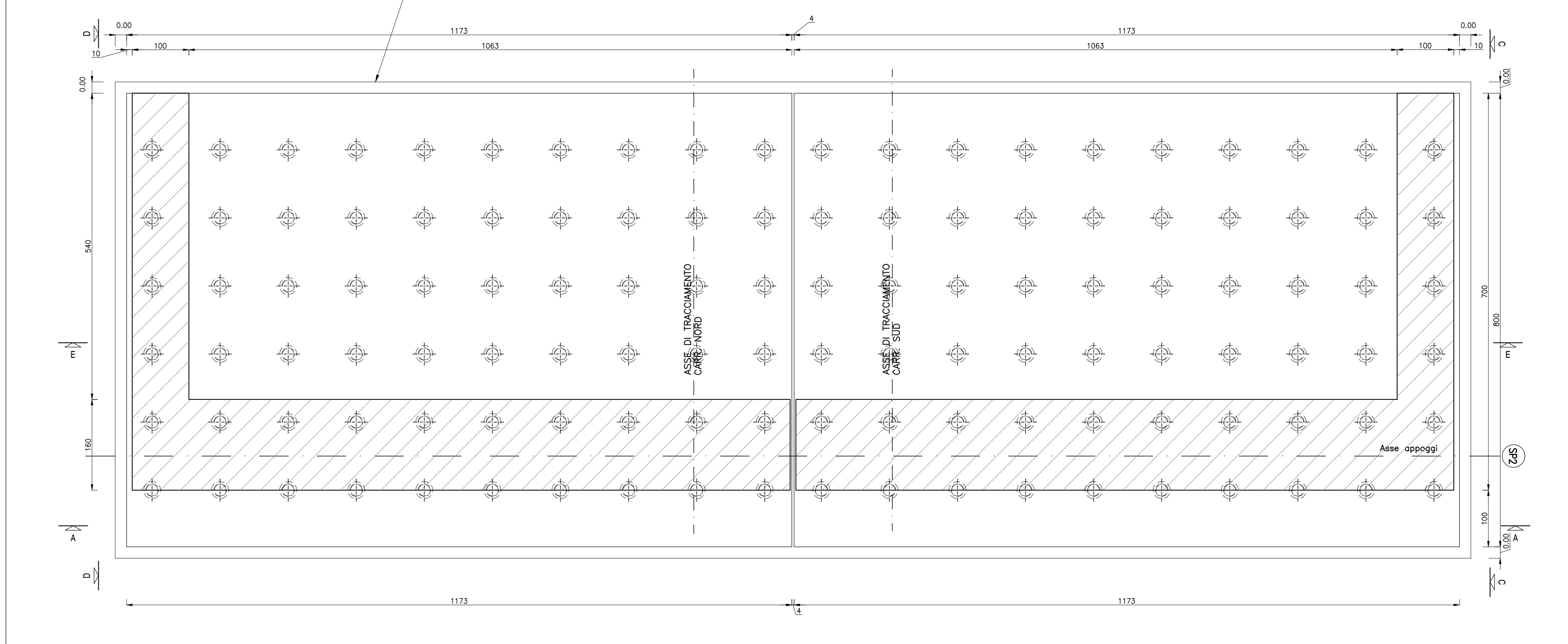
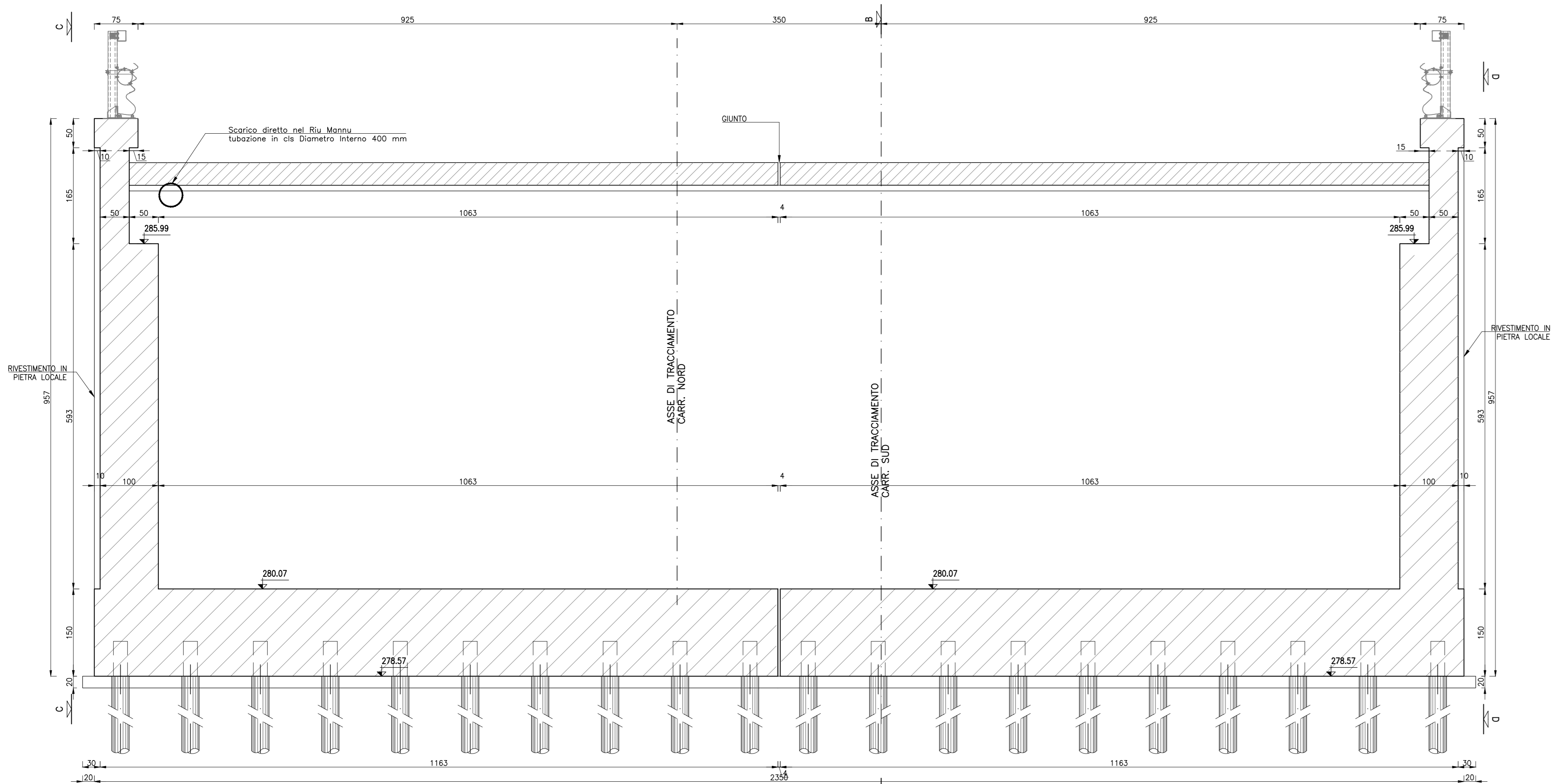
SEZIONE TRASVERSALE A-A

VISTA LATERALE D-D - CARREGGIATA SUD
Scala 1:50



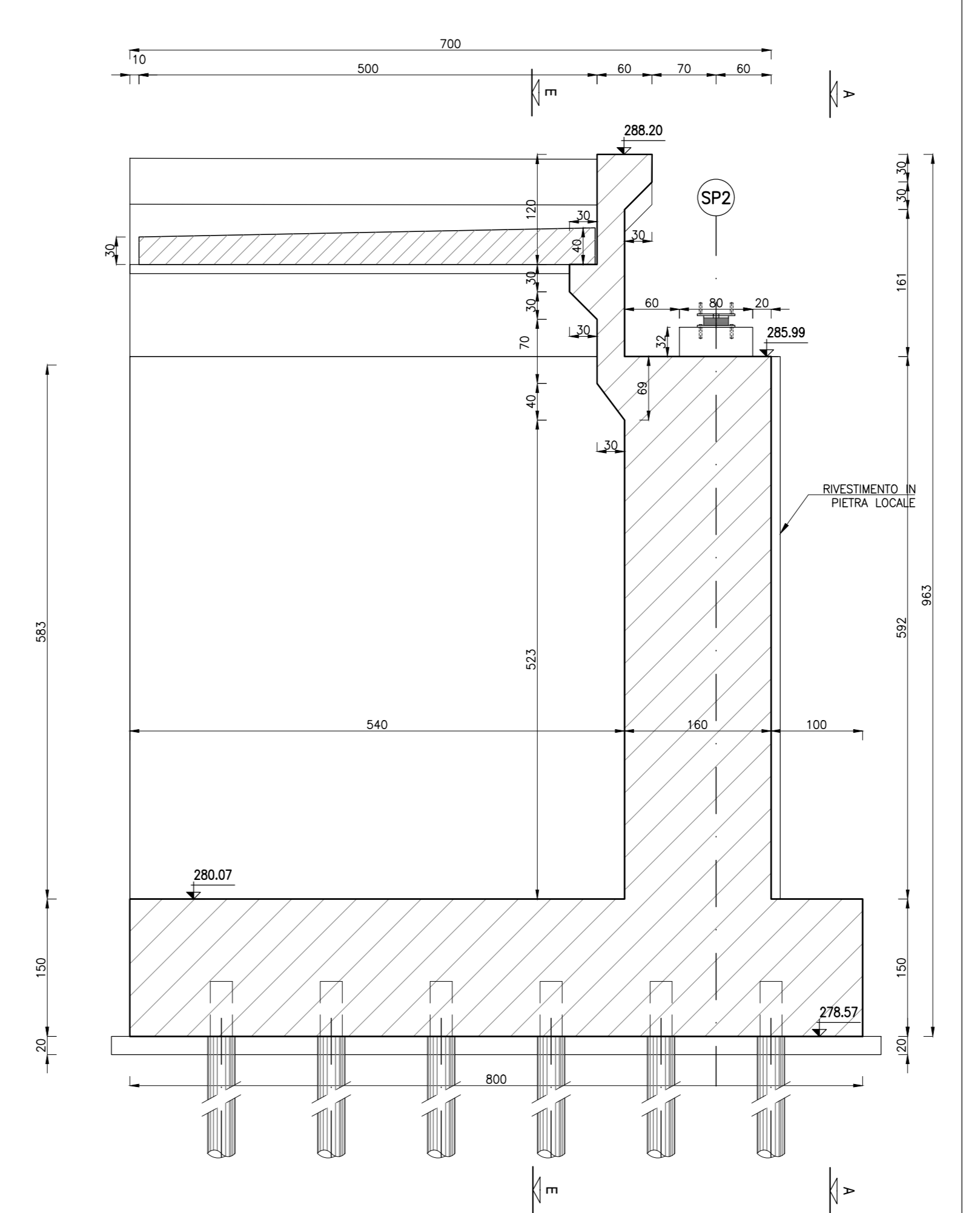
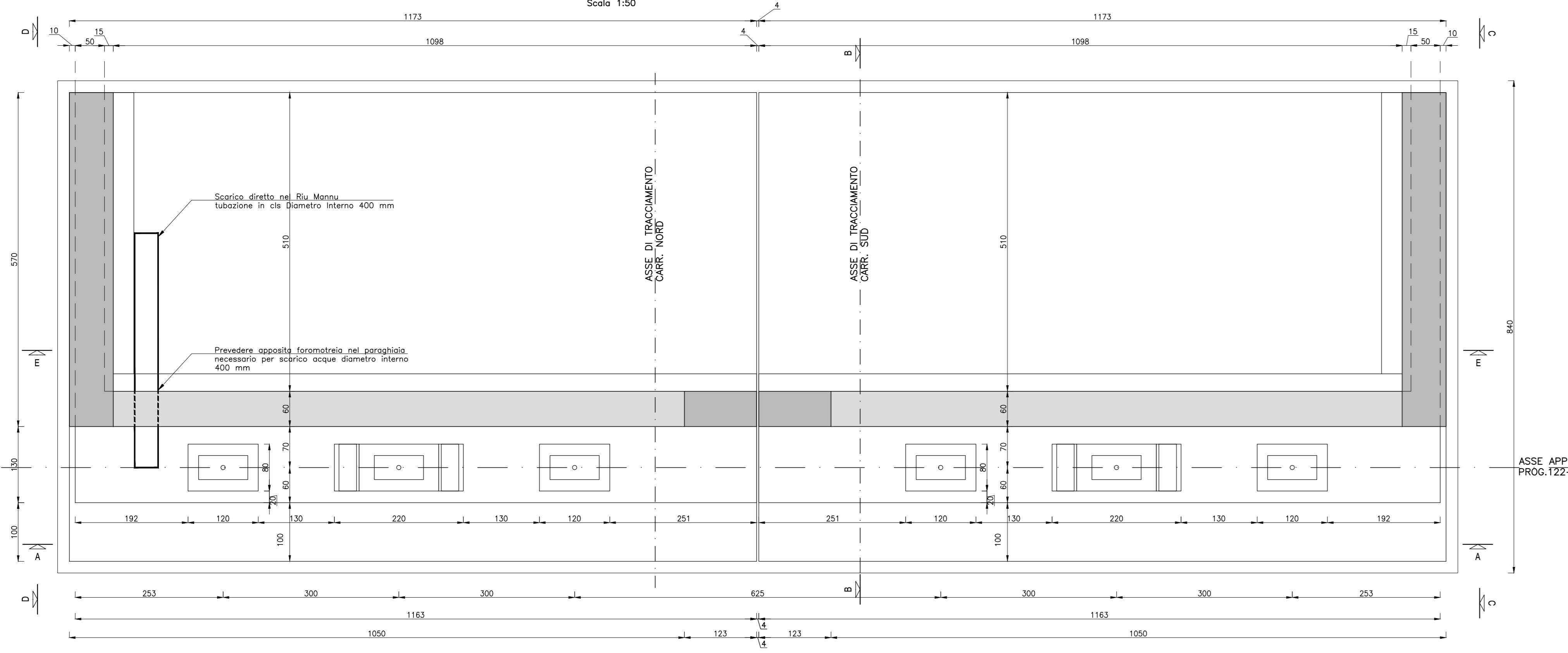
SEZIONE TRASVERSALE E-E
Scala 1:50

PIANTA ALLO SPICCATO - SPALLA SP2
Scala 1:50



PIANTA - SPALLA SP2
Scala 1:50

SEZIONE LONGITUDINALE B-B - CARREGGIATA SUD
Scala 1:50



anas
GRUPPO FS ITALIANE Direzione Progettazione e Realizzazione Lavori

S.S. 131 di "Carlo Felice"
Adeguamento e messa in sicurezza della S.S.131
Risoluzione dei nodi critici - 2° stralcio
dal km 108+300 al km 158+000

PROGETTO ESECUTIVO CA284

R.T.I. di PROGETTAZIONE: Mandataria **PRO ITER** Via G.B. Sommariva n°5 20125 - Milano Tel. 02 48999111 Fax 02 48999111 email: mail@proiter.it
Mandante **AS** Via Ardenne n°15 20100 - Bergamo Tel. 0322 421007 email: del@ingegneriaspec.it

PROGETTISTI:
Ing. Riccardo Formiconi - Pro. Iter srl (Integratore prestazioni specialistiche)
Ordine Ing. di Milano n. 18045
Ing. Riccardo Formiconi - Co. S.p.A. - Bergamo
Ordine Ing. di Milano n. 18045
Ing. Riccardo Formiconi - Co. S.p.A. - Bergamo
Ordine Ing. di Milano n. 18045

IL GEOLOGO
Dott. Gian Massimo Mazzarino - Pro. Iter srl
Albo Geol. Lombardia n. 4782

COORDINATORE PER LA SICUREZZA IN FASE DI PROGETTAZIONE
Ing. Diego Cacciari
Ordine Ing. di Milano n. 15813

VISTO IL RESP. DEL PROCEDIMENTO
Dott. Ing. Salvatore FRISCI

PROTOCOLLO DATA

OPERE D'ARTE MINORI
Ponticelli idraulici L=23.20 m su Rio Mannu Km 122+339.50 - PO02 su S20
Carreggiate SS131: Carpentaria Spalla SP2

CODICE PROGETTO	NOME FILE	REVISIONE	SCALA:
PROGETTO	TOOPOD23TRCP06B.pdf		
ELAB.	TOOPOD23TRCP06	B	1:50

REV.	DESCRIZIONE	DATA	REDATTO	VERIFICATO	APPROVATO
C	REVISIONE PER ISTRUTTORIA, VERIFICA E CONTROLLI DLGS.35/11	Aprile 2021	Prat	Doveb	Farnici
A	EMMISSIONE	Marzo 2020	Prat	Doveb	Farnici