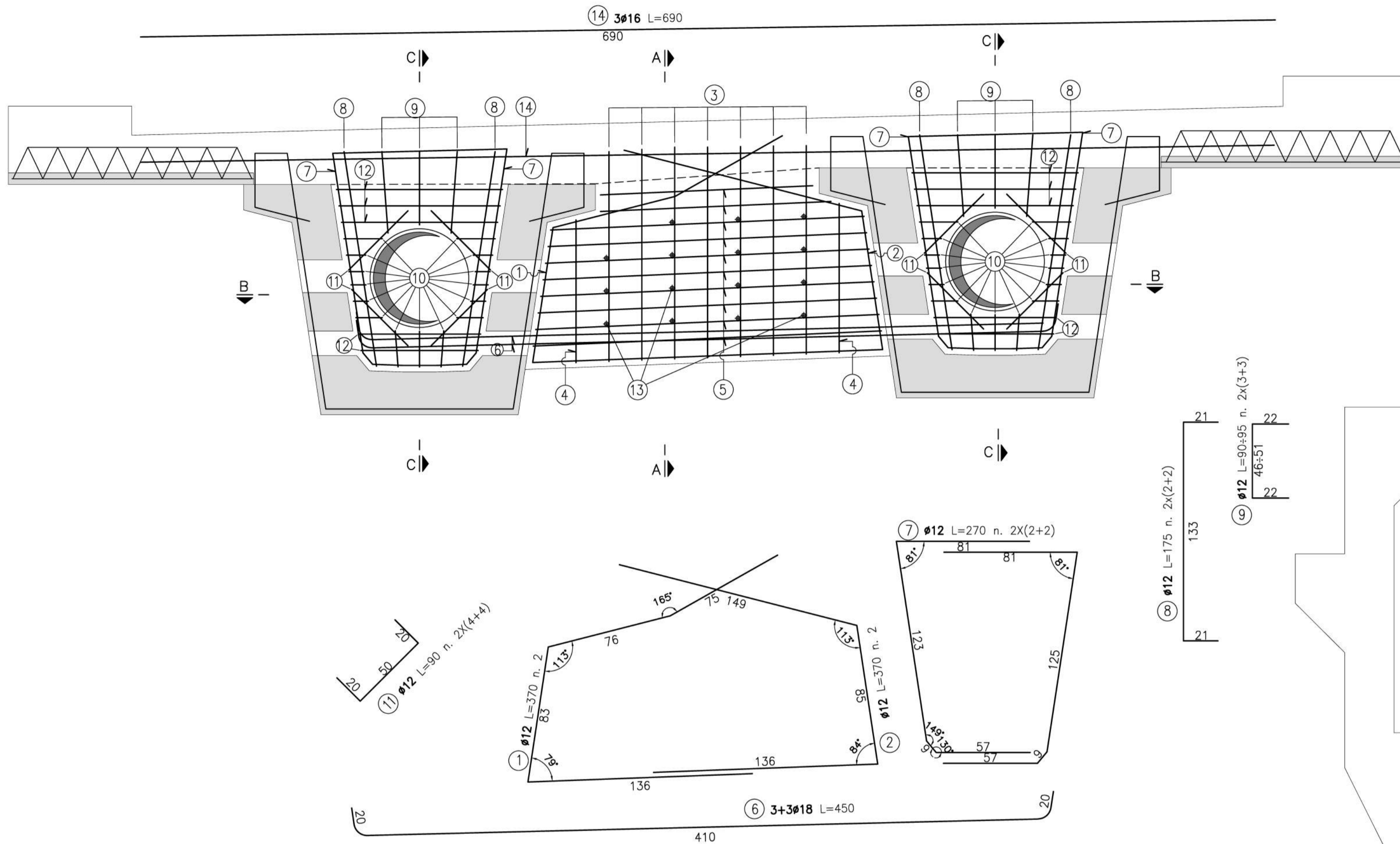


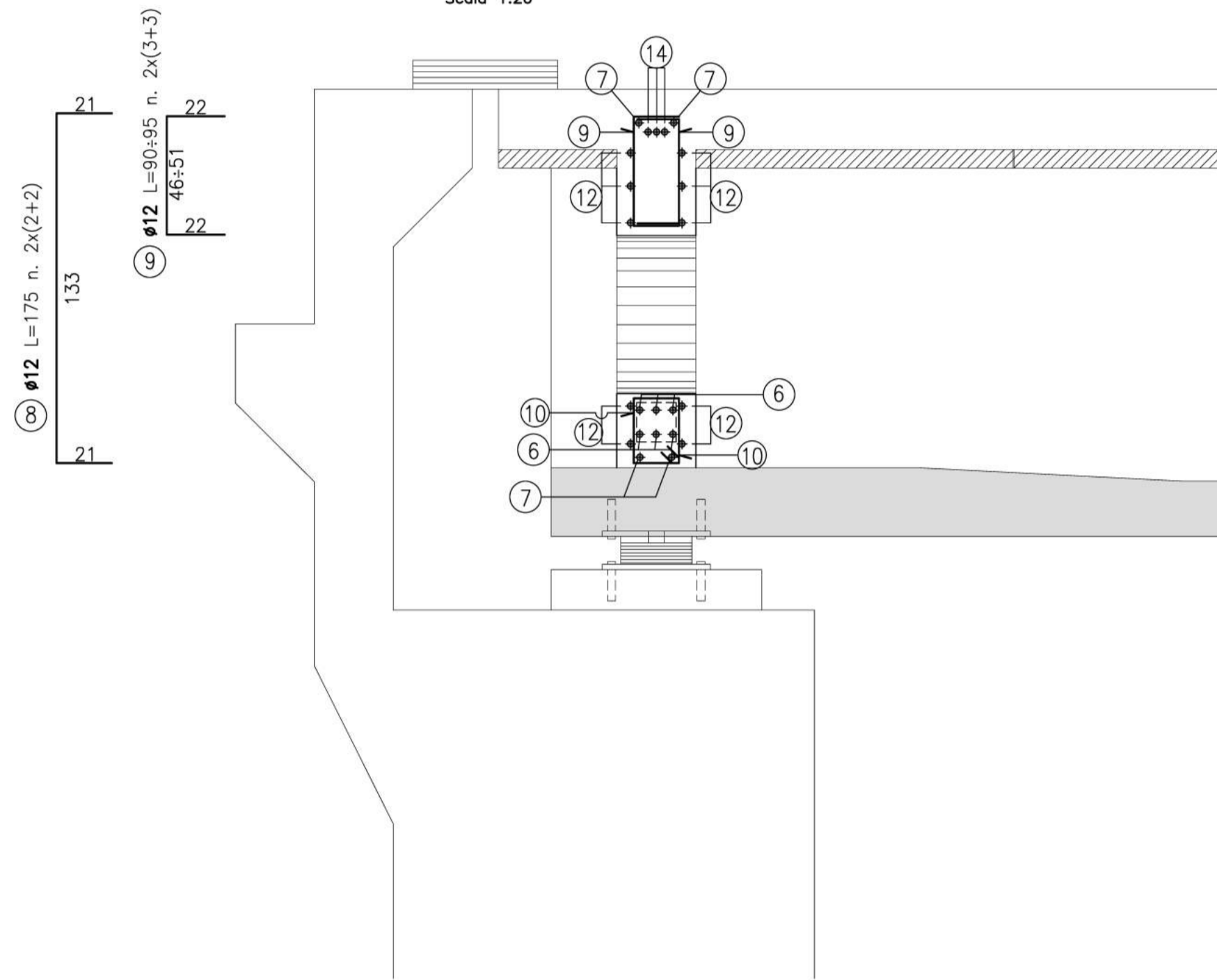
SEZIONE TRASVERSALE

Scala 1:20



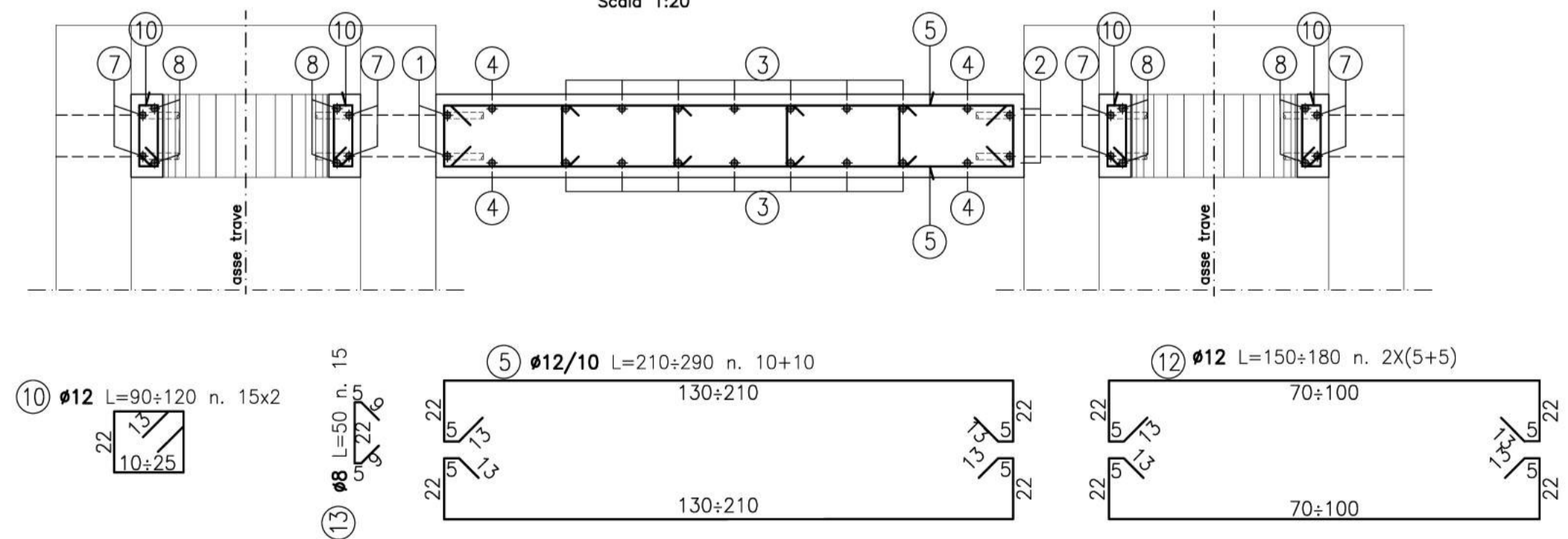
SEZIONE C-C

Scala 1:20



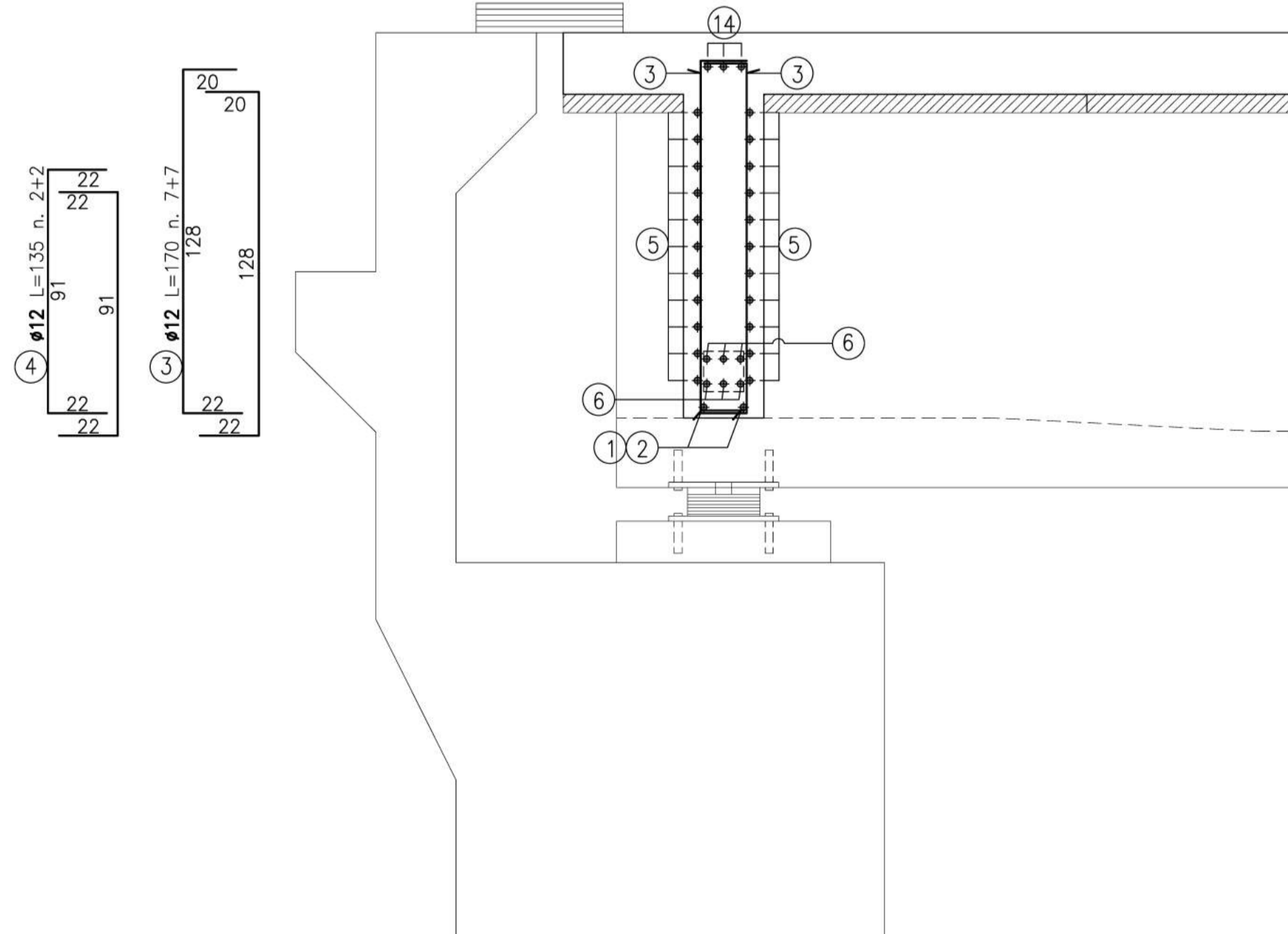
SEZIONE B-B

Scala 1:20



SEZIONE A-A

Scala 1:20



DISTINTA ARM. SINGOLO TRAVERSO

Pos.	∅ mm	Lung. cm	Num.	Peso Kg	Forma
1	12	370	2	7	[Diagram]
2	12	370	2	7	[Diagram]
3	12	170	14	21	[Diagram]
4	12	135	4	5	[Diagram]
5	12	270	20	48	[Diagram]
6	18	450	6	54	[Diagram]
7	12	270	8	19	[Diagram]
8	12	175	8	12	[Diagram]
9	12	95	12	10	[Diagram]
10	12	110	30	29	[Diagram]
11	12	90	16	13	[Diagram]
12	12	170	20	30	[Diagram]
13	12	50	15	6	[Diagram]
14	16	690	3	33	[Diagram]

PESO TOTALE/Traverso kg: 294

PESO TOTALE/Traverso x n° 2 Traversi kg: 588



Direzione Progettazione e Realizzazione Lavori

S.S. 131 di "Carlo Felice"
Adeguamento e messa in sicurezza della S.S.131
Risoluzione dei nodi critici - 2° stralcio
dal km 108+300 al km 158+000

PROGETTO ESECUTIVO

CA284

R.T.I. di PROGETTAZIONE:	Mandataria	Mandante
	Via G.B. Sammartini n°3 20125 - Milano Tel. 02 6787911 email: mail@proiter.it	 Via Artemide n°3 22100 Agrigento Tel. 0922 421007 email: dellaingegneria@pec.it

PROGETTISTI:
 Ing. Riccardo Formichi - Pro Iter srl (Integratore prestazioni specialistiche)
 Ordine Ing. di Milano n. 18045
 Ing. Riccardo Formichi
 Ordine Ing. di Milano n. 18045

IL GEOLOGO
 Dott. Geol. Massimo Mezzanonica - Pro Iter srl
 Albo Geol. Lombardia n. A762

COORDINATORE PER LA SICUREZZA IN FASE DI PROGETTAZIONE
 Ing. Diego Ceccherelli
 Ordine Ing. di Milano n. 15813

VISTO: IL RESP. DEL PROCEDIMENTO
 Dott. Ing. Salvatore FRASCA



PROTOCOLLO

DATA

OPERE D'ARTE MINORI
Ponticelli idraulici L=23.2 m su Riu Bonorchis. Km 127+625 - PO03 su S21
 Viabilità locale A: Armatura traverso

CODICE PROGETTO		NOME FILE		REVISIONE	SCALA:
PROGETTO	LV. PROG. N. PROG.	T00PO03STRAR05A.pdf		A	1:20
LOPLSQE 1901		CODICE ELAB. T00PO03STRAR05			
D					
C					
B					
A	Emissione	Marzo 2020	Prati	Donelli	Formichi
REV.	DESCRIZIONE	DATA	REDATTO	VERIFICATO	APPROVATO