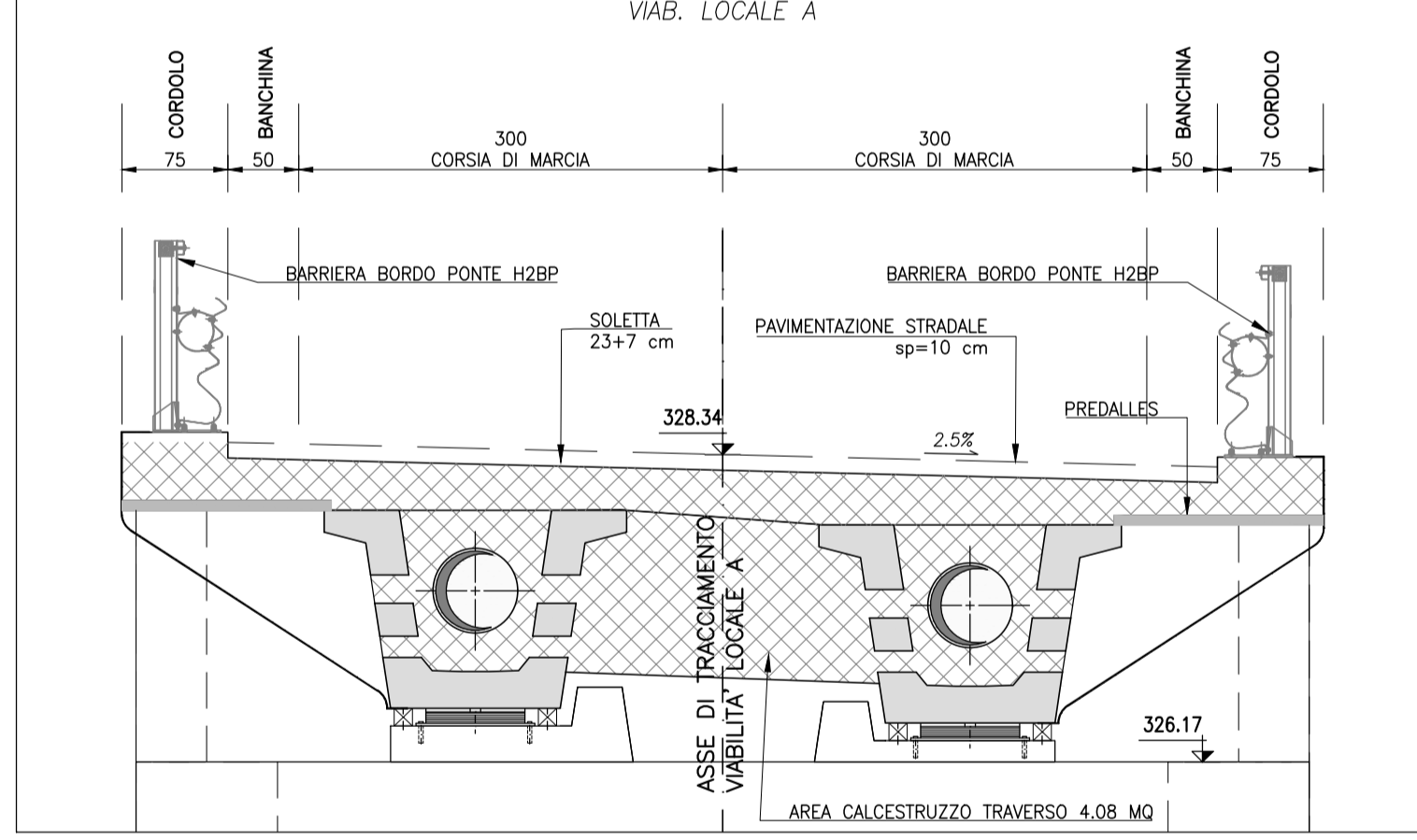
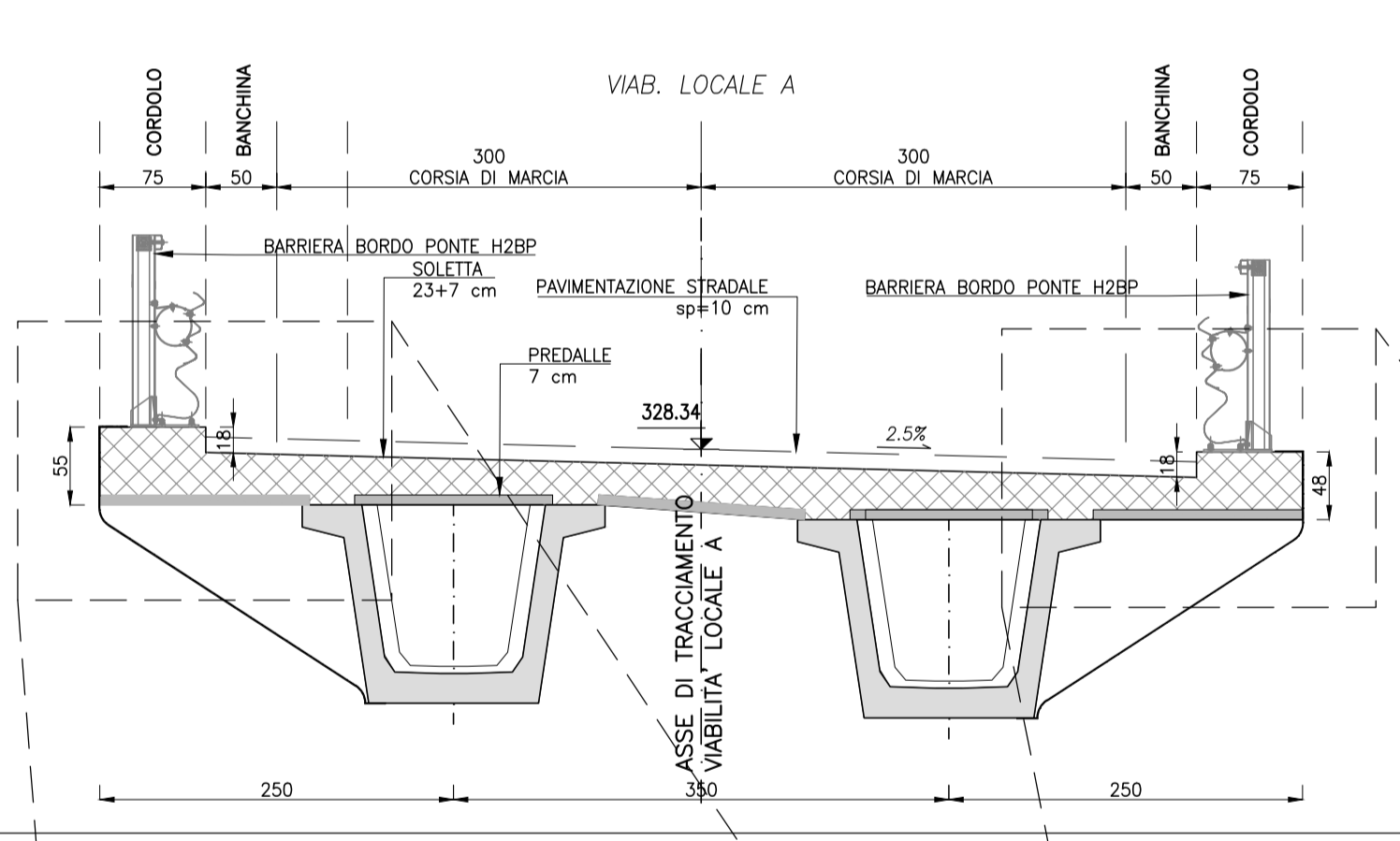


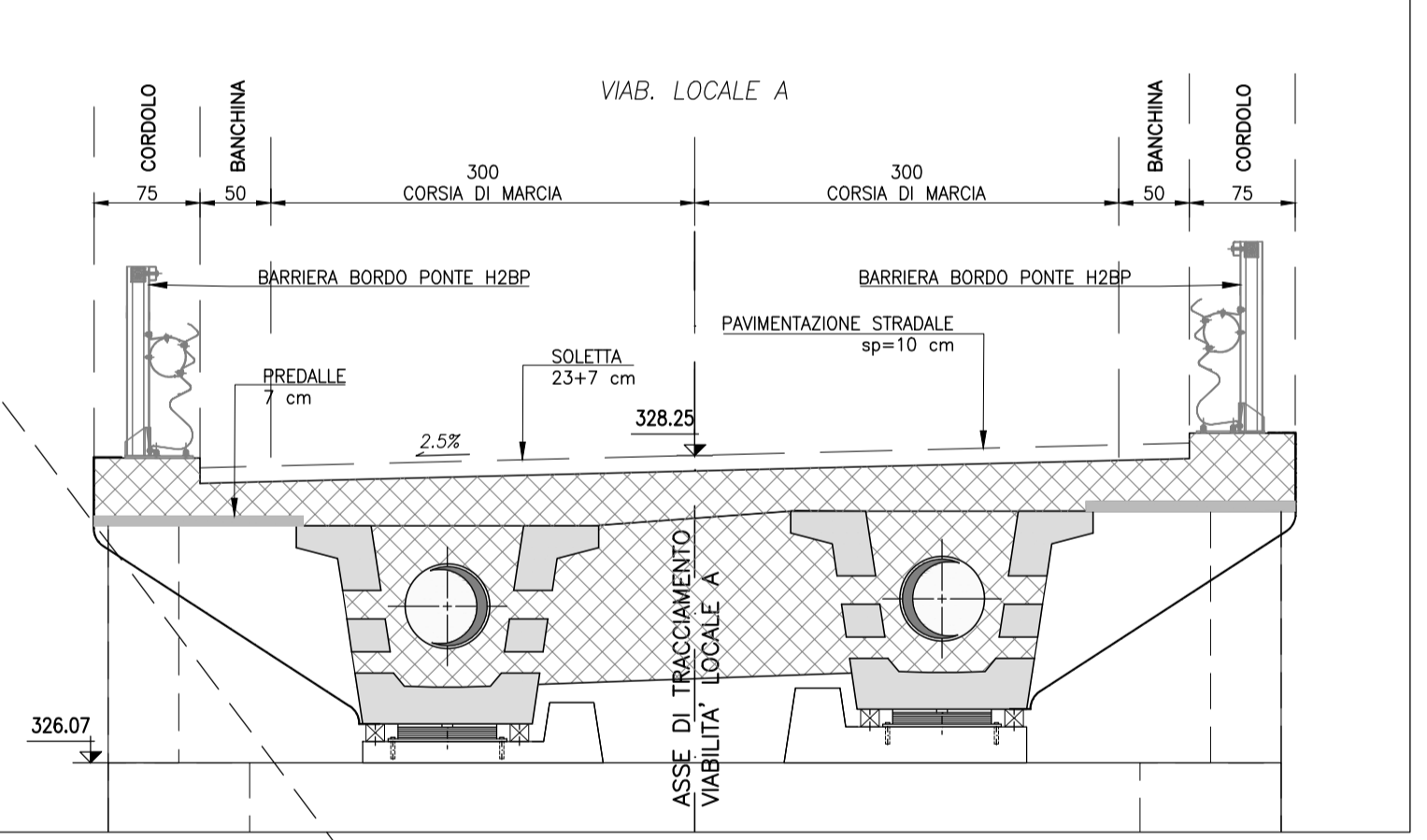
SEZIONE TRASVERSALE A-A IN ASSE APOGGI – SPALLA SP1
Scala 1:50



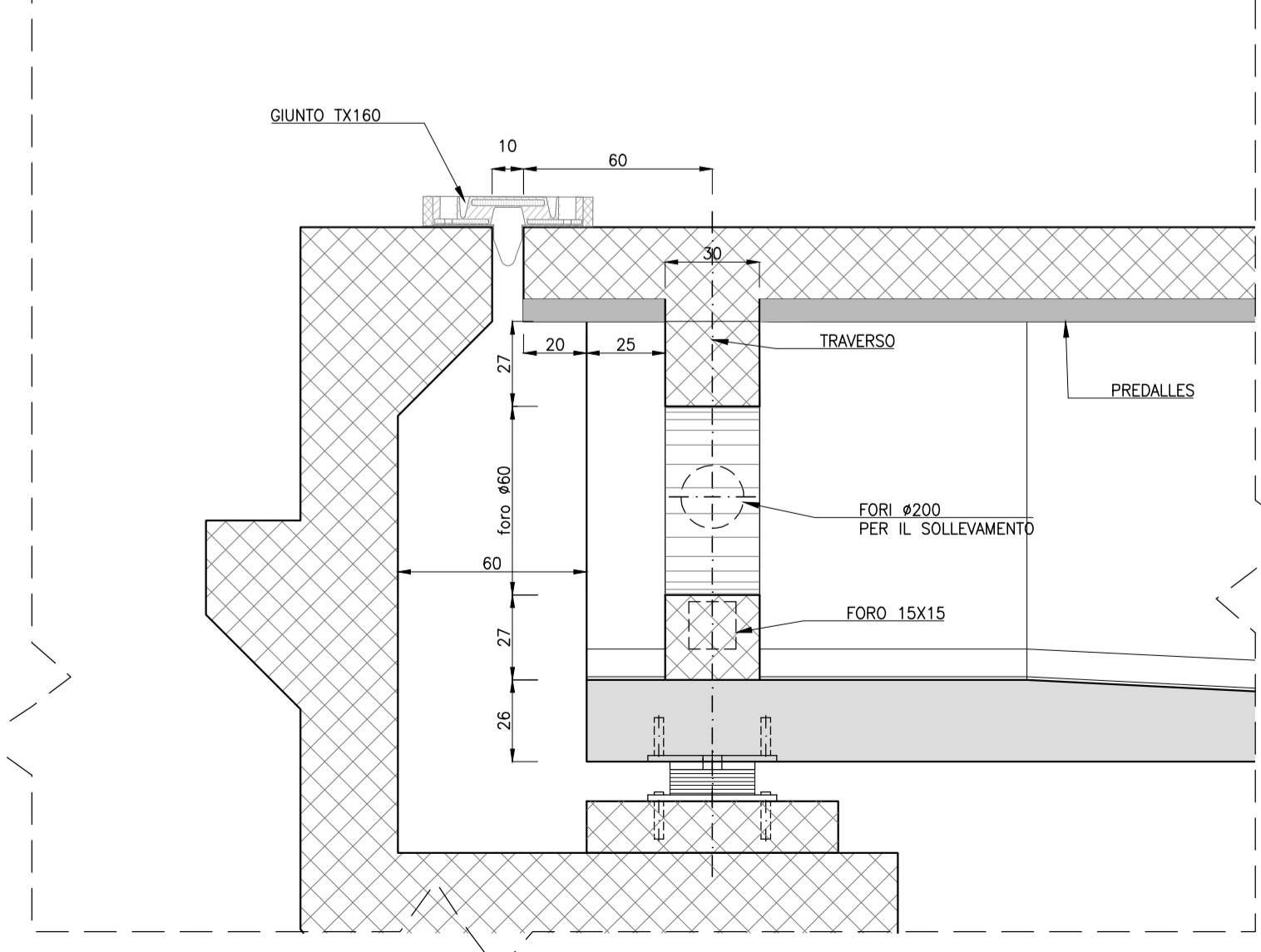
SEZIONE TRASVERSALE C-C A META' IMPALCATO
Scala 1:50



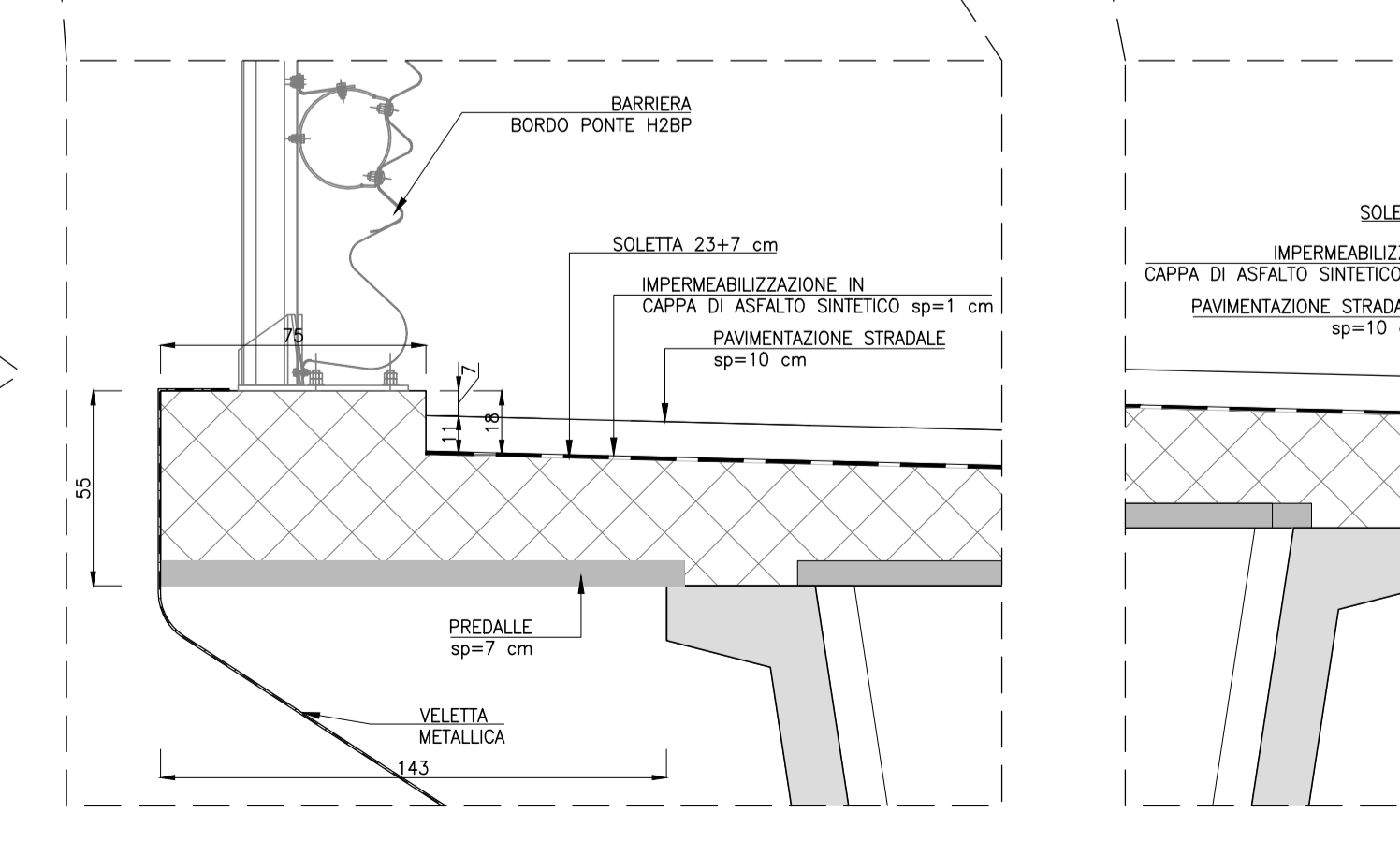
SEZIONE TRASVERSALE B-B IN ASSE APOGGI – SPALLA SP2
Scala 1:50



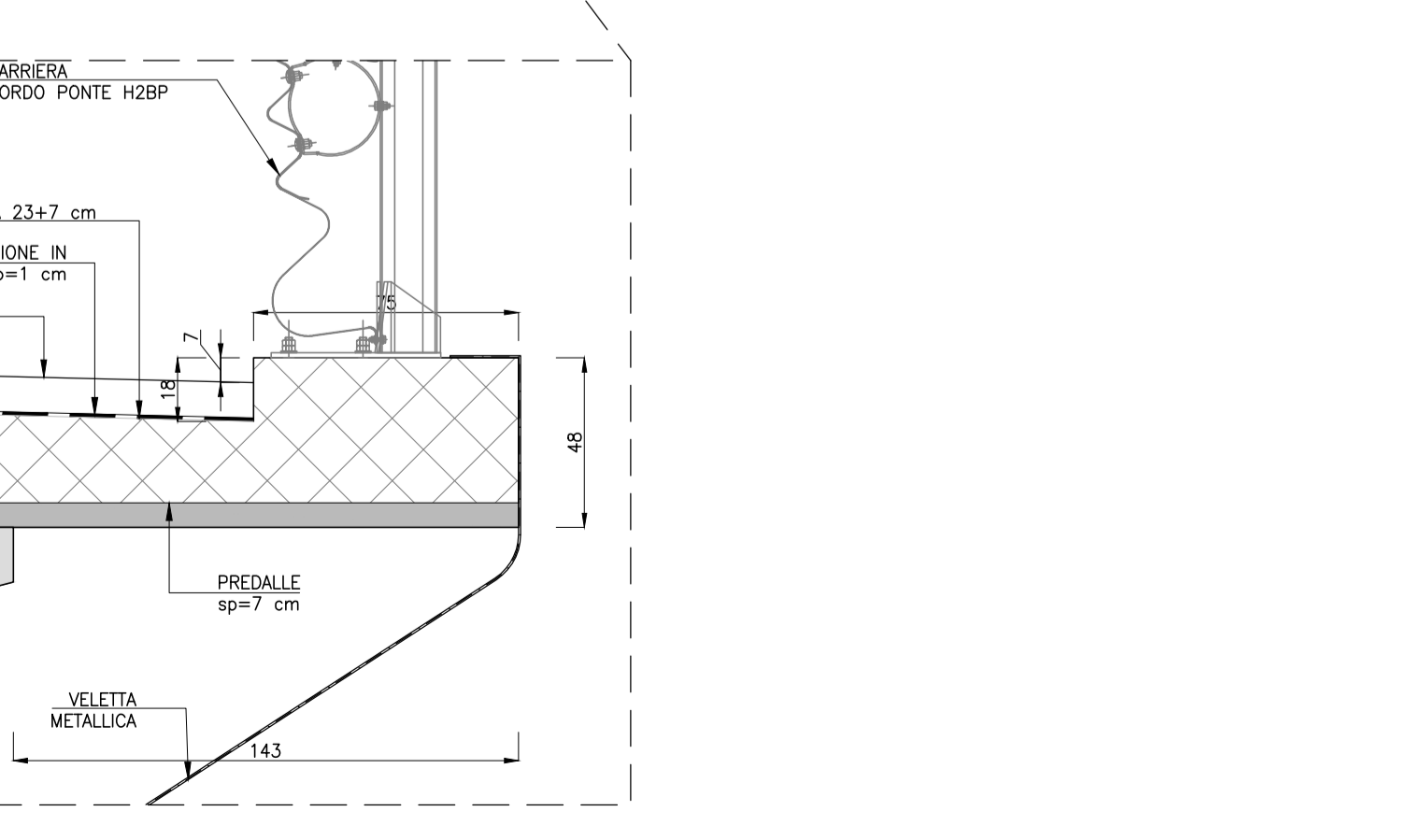
PARTICOLARE SEZIONE 1-1
Scala 1:20



DETTAGLIO 1
Scala 1:20



DETTAGLIO 2
Scala 1:20



S.S. 131 di "Carlo Felice"
Adeguamento e messa in sicurezza della S.S.131
Risoluzione dei nodi critici - 2° stralcio
dal km 108+300 al km 158+000

PROGETTO ESECUTIVO CA284

R.T.I. di PROGETTAZIONE: **Mandataria** **PRO ITER** Via G.B. Sammartini n°5
20125 - Milano
Tel. 02 6787911
email: mail@proiter.it **Mandante** **delga** Via Arteride n°3
22100 Agrigento
Tel. 0922 421007
email: dellaingegneria@pec.it

PROGETTISTI:
Ing. Riccardo Formichi - Pro Iter srl (Integratore prestazioni specialistiche)
Ordine Ing. di Milano n. 18045
Ing. Riccardo Formichi
Ordine Ing. di Milano n. 18045

IL GEOLOGO
Dott. Geol. Massimo Mezzanonica - Pro Iter srl
Albo Geol. Lombardia n. A762

COORDINATORE PER LA SICUREZZA IN FASE DI PROGETTAZIONE
Ing. Diego Ceccherelli
Ordine Ing. di Milano n. 15813

VISTO: IL RESP. DEL PROCEDIMENTO
Dott. Ing. Salvatore FRASCA

PROTOCOLLO _____ DATA _____



OPERE D'ARTE MINORI
Ponticelli idraulici L=23.20 m su Rio Bonorchis. Km 127+625 - PO03 SU S21
Viabilità locale A: Carpenteria impalcato

CODICE PROGETTO		NOME FILE		REVISIONE	SCALA:
PROGETTO	LIV. PROG. N. PROG.	T00PO03STRCP01B.pdf			
LOP L SQ E 1901		CODICE ELAB. T00PO03STRCP01		B	VAR.
D					
C					
B	REVISIONE PER ISTRUTTORIA, VERIFICA E CONTROLLI D.LGS.35/11	Aprile 2021	Prati	Donelli	Formichi
A	Emissione	Marzo 2020	Prati	Donelli	Formichi
REV.	DESCRIZIONE	DATA	REDATTO	VERIFICATO	APPROVATO