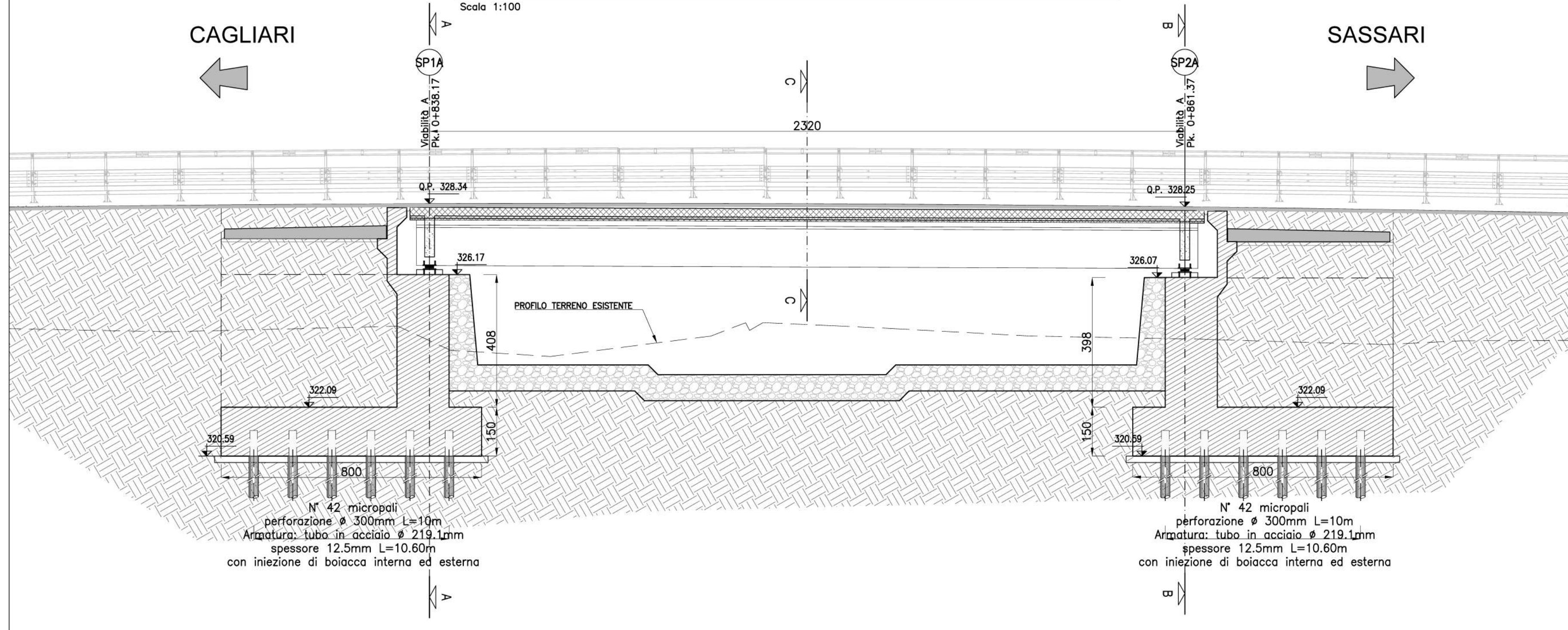


SEZIONE LONGITUDINALE IN ASSE STRADALE VIABILITA' LOCALE A

Scala 1:100

CAGLIARI ←

→ SASSARI

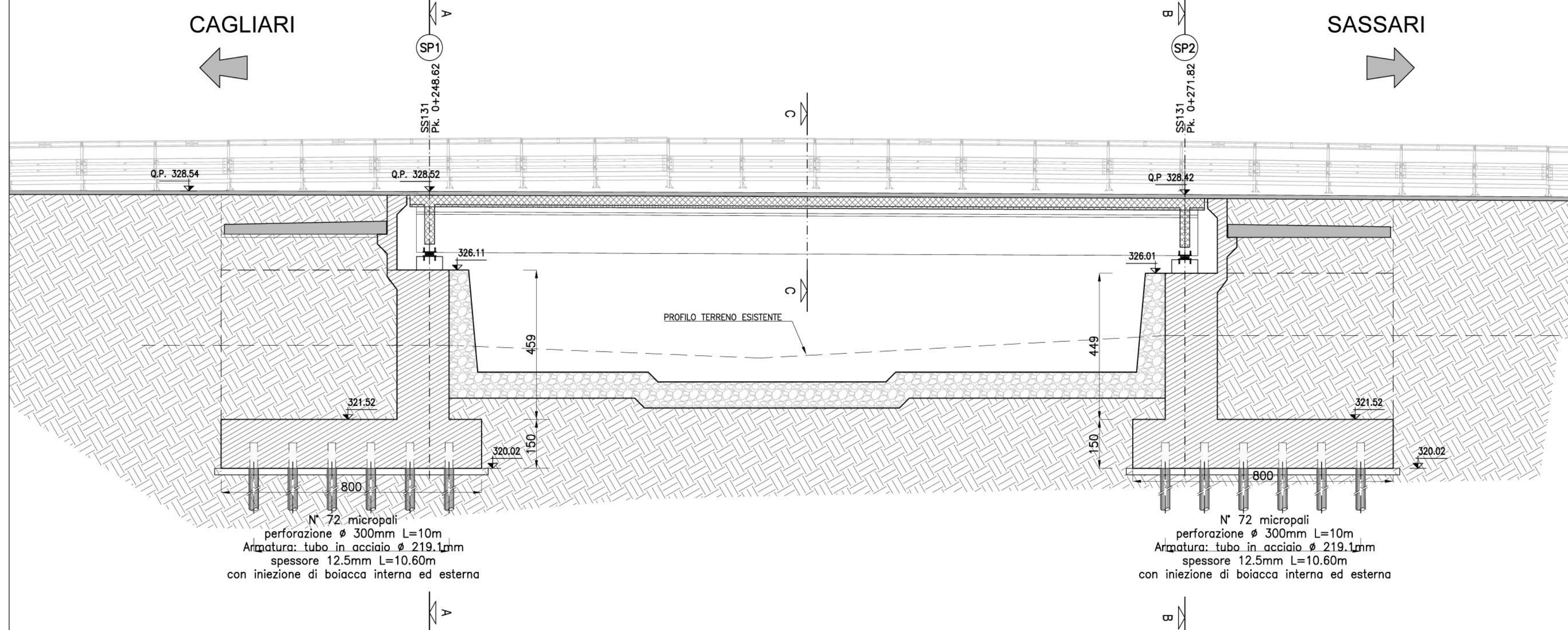


SEZIONE LONGITUDINALE IN ASSE VIABILITA' SUD

Scala 1:100

CAGLIARI ←

→ SASSARI

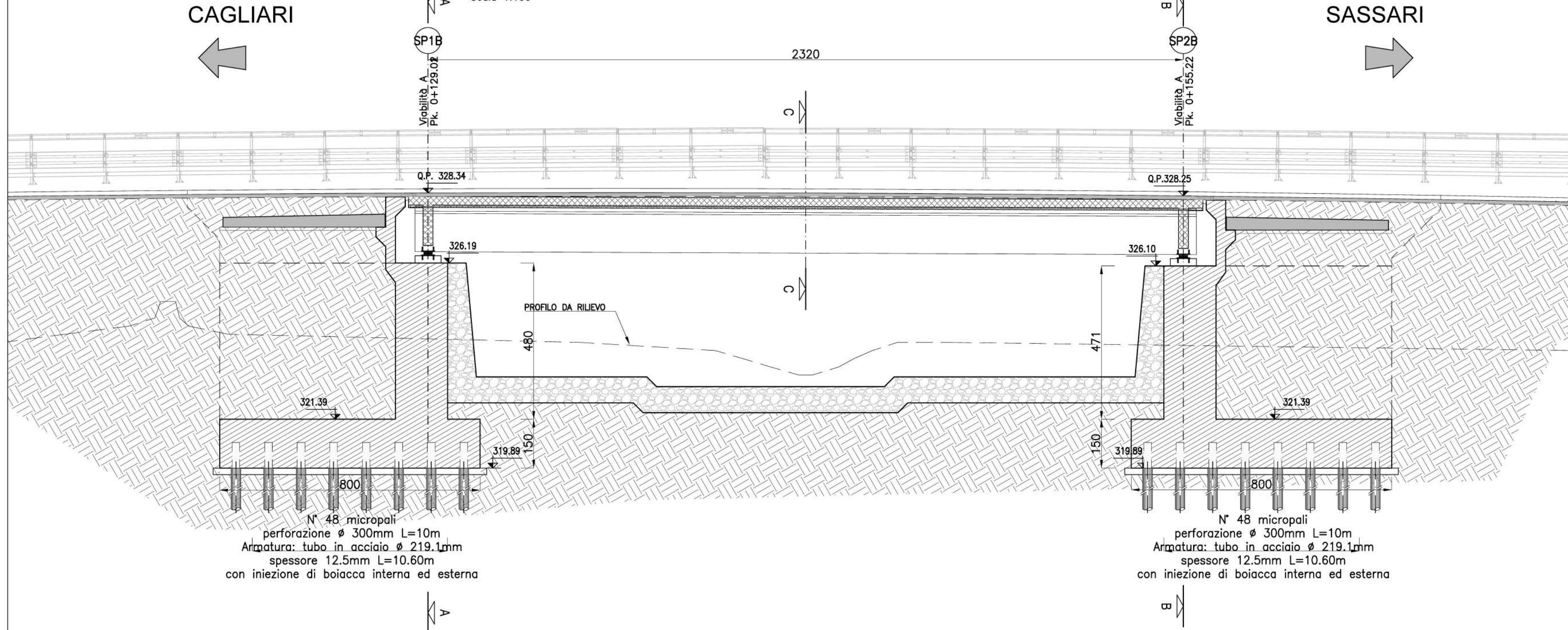


SEZIONE LONGITUDINALE IN ASSE STRADALE VIABILITA' LOCALE B

Scala 1:100

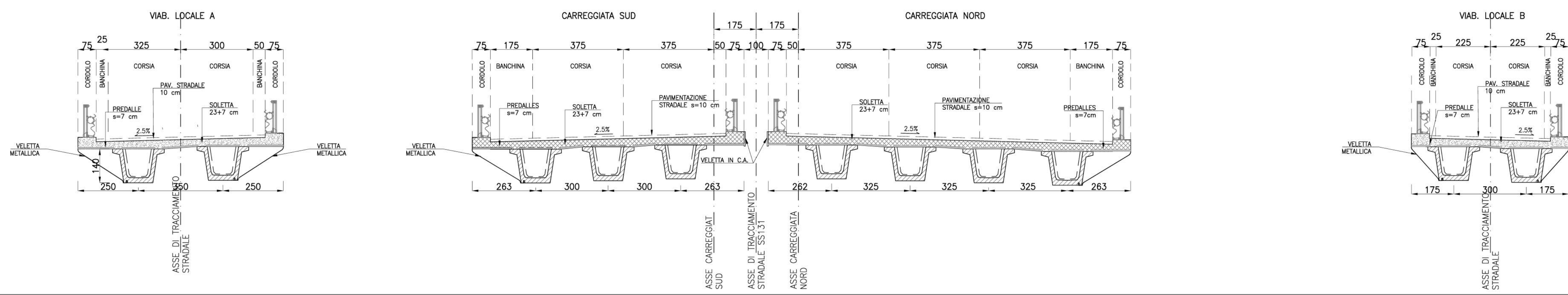
CAGLIARI ←

→ SASSARI



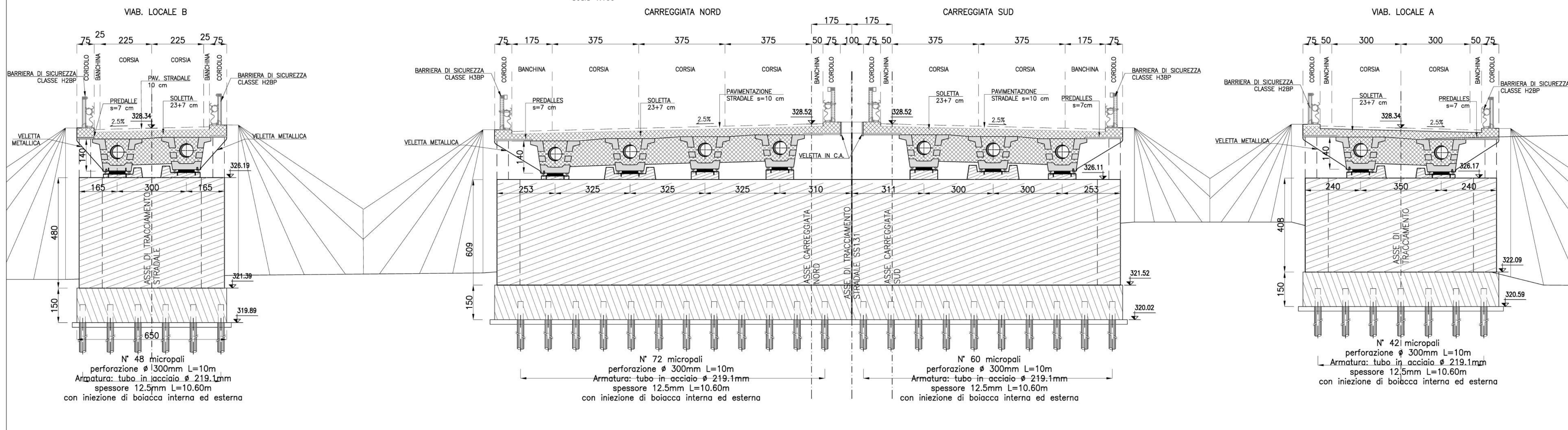
SEZIONE TRASVERSALE CORRENTE C-C

Scala 1:100



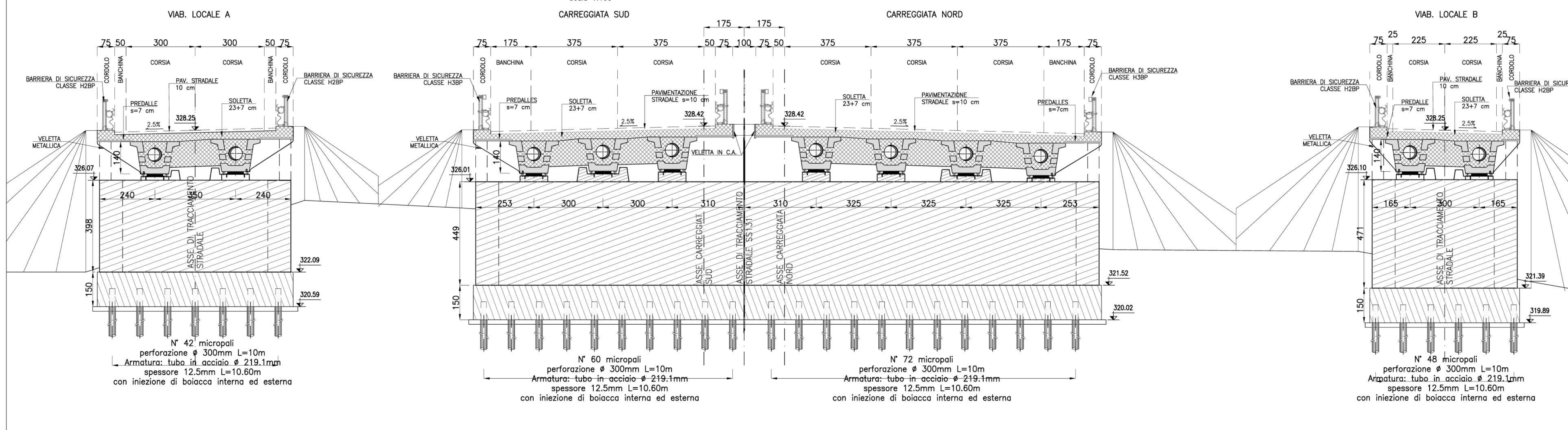
SEZIONE TRASVERSALE A-A IN ASSE APPOGGI - SPALLA SP1

Scala 1:100



SEZIONE TRASVERSALE B-B IN ASSE APPOGGI - SPALLA SP2

Scala 1:100



anas
GRUPPO FS ITALIANE
Direzione Progettazione e Realizzazione Lavori

S.S. 131 di "Carlo Felice"
Adegumento e messa in sicurezza della S.S.131
Risoluzione dei nodi critici - 2° stralcio
dal km 108+300 al km 158+000

PROGETTO ESECUTIVO CA284

R.T.I. di PROGETTAZIONE: Mandataria **PRO ITER** Via G.B. Sommarivari n°3 20125 - Milano Tel. 02 63997111 Fax. 02 63997112 Mandante **AS** Via Ardenne n°13 20100 Agrate Brianza Tel. 0392 471007 Fax. 0392 471007 email: deltagp@anas.it

PROGETTISTI: Ing. Riccardo Formichi - Pro. Ret. srl (Integratore prestazioni specialistiche) Ordine Ing. di Milano n. 18045 Ing. Riccardo Formichi - Pro. Ret. srl (Integratore prestazioni specialistiche) Ordine Ing. di Milano n. 18045

IL GEOLOGO: Dott. Geol. Massimo Mazzanti - Pro. Ret. srl Albo Geol. Lombardia n. 4762

COORDINATORE PER LA SICUREZZA IN FASE DI PROGETTAZIONE: Ing. Diego Cacciari - Pro. Ret. srl Ordine Ing. di Milano n. 15813

VISTO IL RESP. DEL PROCEDIMENTO: Dott. Ing. Salvatore FRASCHI

OPERE D'ARTE MINORI
Ponticelli idraulici L=23.20 m su Rio Bonorchis. Km 127+625 - PO03 SU S21
Sezioni longitudinali e trasversali

CODICE PROGETTO	NOME FILE	REVISIONE	SCALA:
LOPLISQ E 1901	TOPO03STRDIO2A.pdf	A	1:100
D			
C			
B			
A	EMISSIONE	Marzo 2020	Fuili, Donelli, Formichi
REV.	DESCRIZIONE	DATA	REDATTO VERIFICATO APPROVATO