PIANTA FONDAZIONE ELEMENTO 1
Scala 1:50

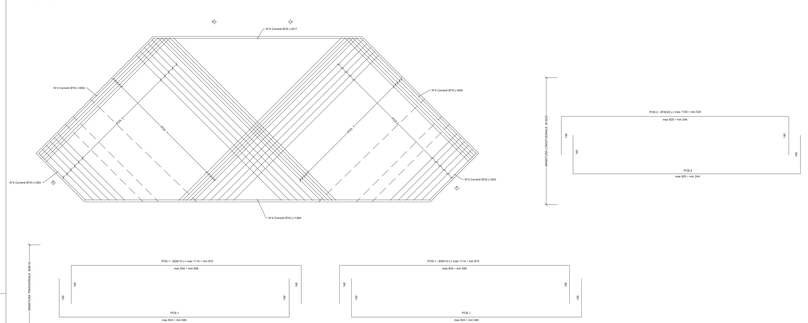

SEZIONE A-A
Scala 1:50

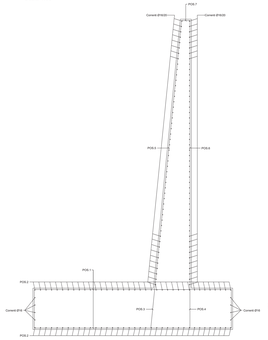

SEZIONE B-B
Scala 1:50

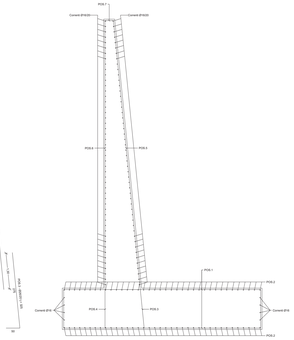

PIANTA FONDAZIONE ELEMENTO 2
Scala 1:50

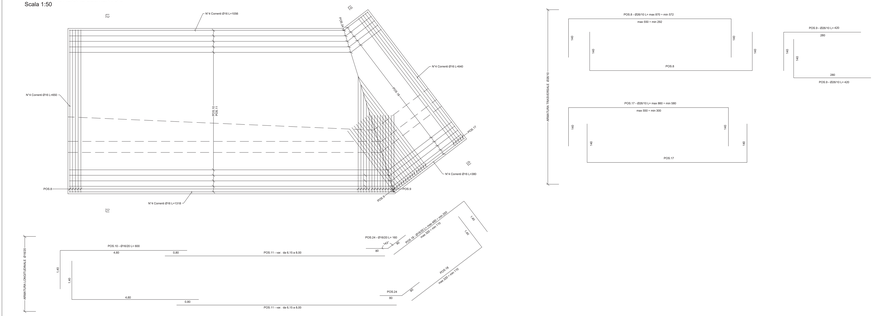

SEZIONE C-C
Scala 1:50

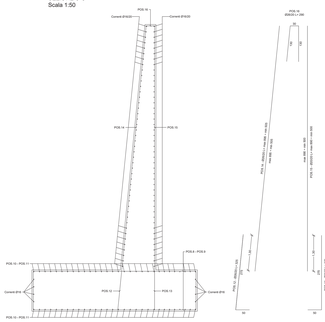

SEZIONE D-D
Scala 1:50

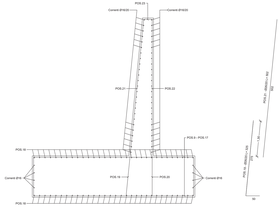

PIANTA FONDAZIONE ELEMENTO 3
Scala 1:50

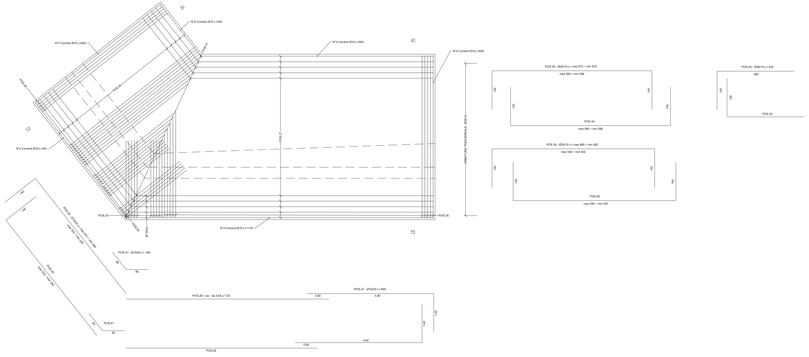

SEZIONE E-E
Scala 1:50

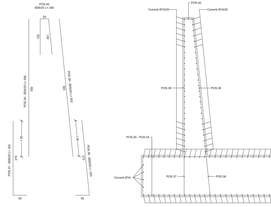

SEZIONE F-F
Scala 1:50

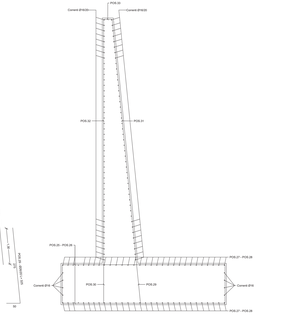

PIANTA FONDAZIONE ELEMENTO 5
Scala 1:50

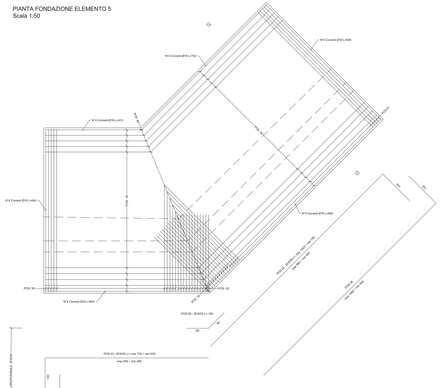

SEZIONE H-H
Scala 1:50

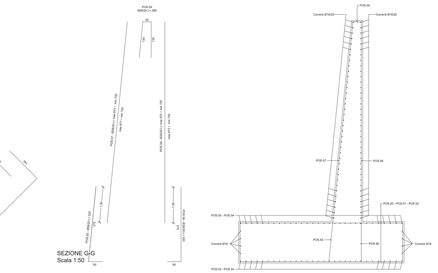

SEZIONE G-G
Scala 1:50

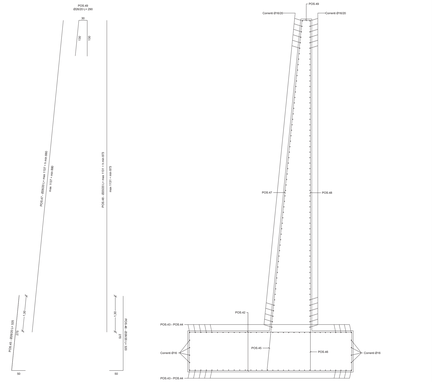

PIANTA FONDAZIONE ELEMENTO 4
Scala 1:50

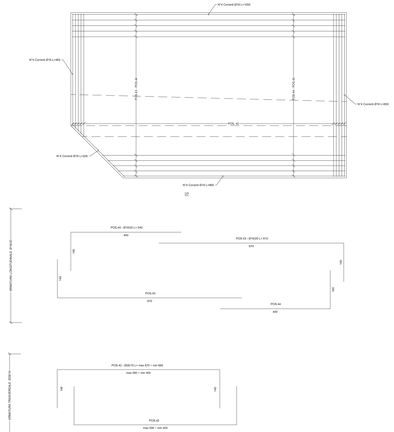

Nota: La lunghezza dei correnti indicata comprende le eventuali sovrapposizioni pari a 80 cm e i risvolti agli estremi pari a 30 cm

anas
GRUPPO FS ITALIANE

Direzione Progettazione e Realizzazione Lavori

S.S.131 DI "CARLO FELICE"
Adeguamento e messa in sicurezza della S.S.131
Risoluzione dei nodi critici 2°stralcio
dal km 108+300 al km 158+000

PROGETTO ESECUTIVO — CA284

R.T.I. di PROGETTAZIONE:

Mandataria: PROITER — Via G.B. Sammartini n°2 20125 - Milano; tel. 02 67071 1; fax 02 67071 200; email: info@proiter.it

Mandante: Via Arbesola n°1 30175 Marghera (VE); tel. 041 5383311; email: info@ingegneriadue.it

PROGETTISTI:
Ing. Riccardo Formisch – Pro Iter srl (Integrazione prestazioni specialistiche)
Ordine Ing. di Milano n. 18040

Ing. Nicola D'Alessandro – Dalta Ingegneria srl
Ordine Ing. di Agrigento n. 1027

IL GEOLOGO
Dott. Geol. Massimo Mastromarco – Pro Iter srl
Albo Geol. Lombardia n. 470

COORDINATORE PER LA SICUREZZA IN FASE DI PROGETTAZIONE
Ing. Diego Zaccherini
Ordine Ing. di Milano n. 15873

VISTO IL RESP. DEL PROCEDIMENTO
Dott. Ing. Salvatore Frasca

PROTOCOLLO — DATA

OPERE D'ARTE MINORI

Ponticello idraulico L=40.00 m Km 138+970 - PO04 su 507

muri andatori - armature

| CODICE PROGETTO | | |