PIANTA FONDAZIONE
Scala 1:25

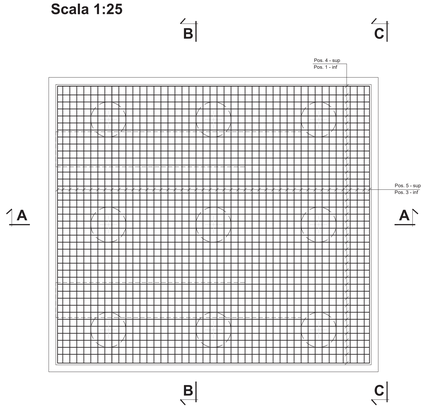

PIANTA APPOGGI
Scala 1:25

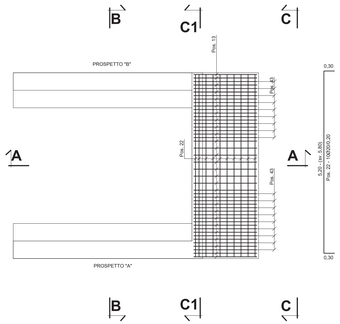

Sezione A-A

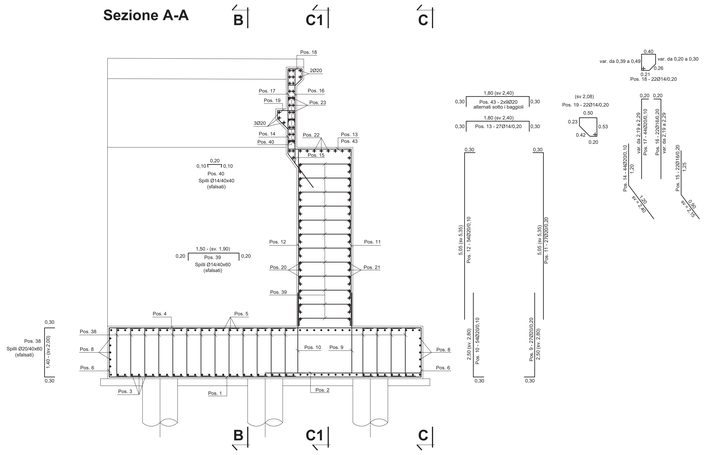

Sezione B-B

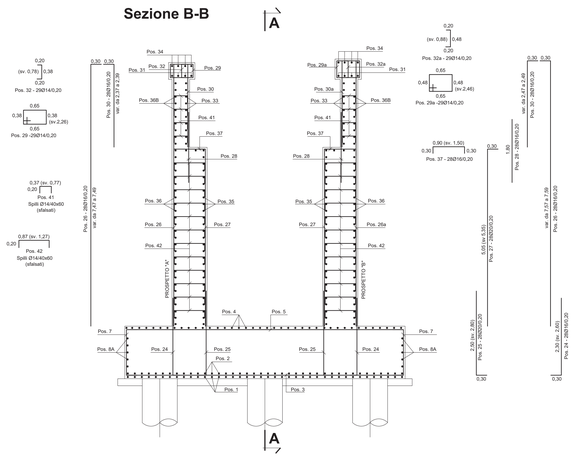

ARMATURA PALO Ø1000 - L=20,00 ml - SPALLA 1
R=1:50

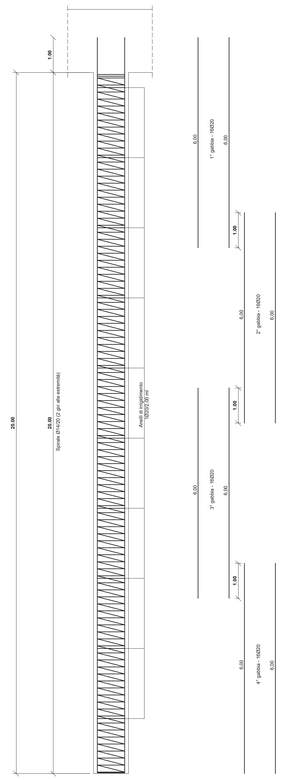

Sezione C-C

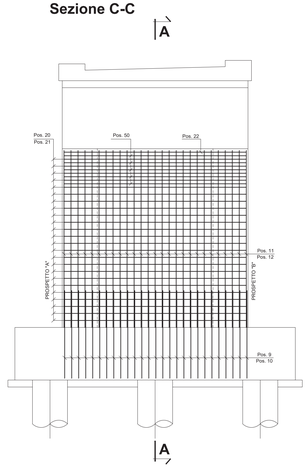

Sezione C1-C1

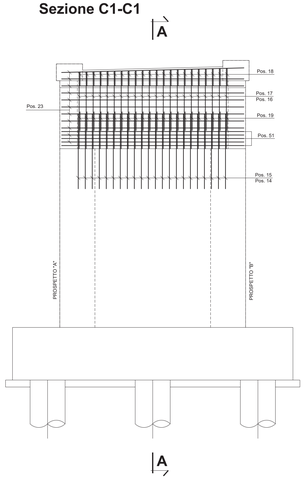

Prospetto A

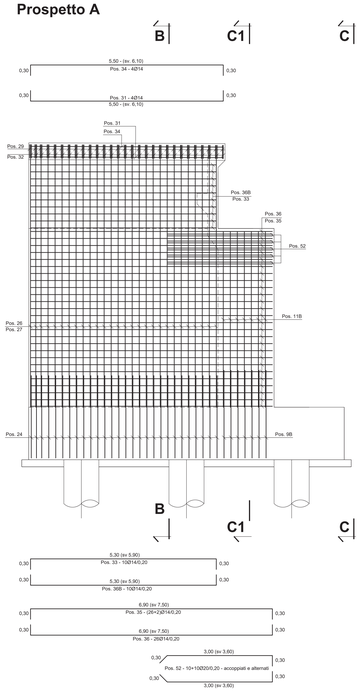

Prospetto B

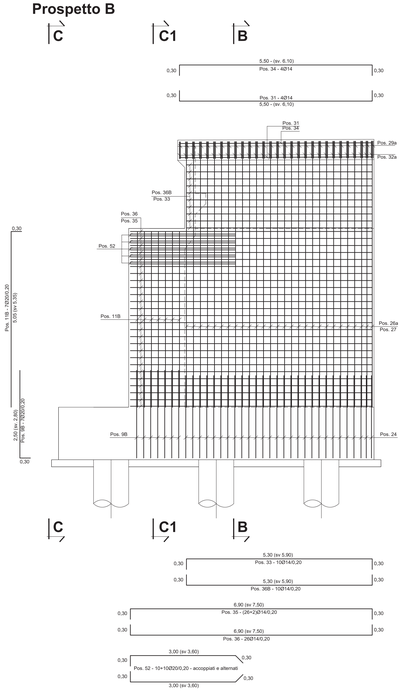

ARMATURA BAGGIOLO - R=1:25

PIANTA

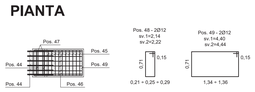

SEZIONE

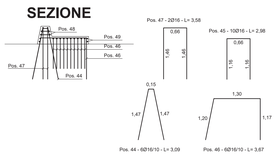

NOTA
POSIZIONI NELLA SPALLA: DA Pos. 1 a Pos. 43 e dalla Pos. 50 alla Pos. 52

BAGGIOLI: DA Pos. 44 a Pos. 49

anas
GRUPPO FS ITALIANE
Direzione Progettazione e Realizzazione Lavori

S.S.131 DI "CARLO FELICE"
Adeguamento e messa in sicurezza della S.S.131
Risoluzione dei nodi critici 2°stralcio
dal km 108+300 al km 158+000

PROGETTO ESECUTIVO — CA284

R.T.I. di PROGETTAZIONE:
Mandataria: PRO ITER Consulenze Territoriali S.r.l. — *Via G.B. Sammartini n°5 20125 – Milano, Tel. 02 67879911, email:mail@proiter.it*
Mandante: *Via Artemide n°3 92100 Agrigento, Tel. 0922 421007, email: delta@agrigento@pec.it*

PROGETTISTI:
Ing. Riccardo Formichi – Pro Iter srl (Integrazione prestazioni specialistiche) Ordine Ing. di Milano n. 19045
Ing. Nicolo D'Alessandro – Delta Ingegneria srl Ordine Ing. di Agrigento n. A997
IL GEOLOGO
Dott. Geol. Massimo Mezzanzanica – Pro Iter srl Alb. Geol. Lombardia n. A762
COORDINATORE PER LA SICUREZZA IN FASE DI PROGETTAZIONE
Ing. Diego Ceccherelli Ordine Ing. di Milano n. 15813
VISTO: IL RESP. DEL PROCEDIMENTO
Dott. Ing. Salvatore Franco

PROTOCOLLO | DATA

OPERE D'ARTE MINORI
Ponticello idraulico L=27.00 m Km 145+900 - PO05 su S013
armatura spalla 1 e fondazioni

CODICE PROGETTO		NOME FILE	REVISIONE	SCALA
PROGETTO: LOPLSQ — LIV. PROG.: E — N. PROG.: 1901	CODICE ELAB.: TOOPOO5STRAR01	TOOPOO5STRAR01B	B	1/50

REV.	DESCRIZIONE	DATA	REDATTO	VERIFICATO	APPROVATO
D					
C					
B	REVISIONE PER ISTRUTTORIA, VERIFICA E CONTROLLI D.LGS. 35/11	Aprile 2021	Ing.D. D'ALESSANDRO	Ing. M. CARUNO	Ing.N. D'ALESSANDRO
A	Emissione	Marzo 2020	Ing.D. D'ALESSANDRO	Ing. M. CARUNO	Ing.N. D'ALESSANDRO